

Załącznik
do Uchwały Nr XXV/221/21
Rady Miejskiej w Grodkowie
z dnia 14 kwietnia 2021r.

LOKALNY PROGRAM REWITALIZACJI MIASTA GRODKÓW



Grodków 2016/aktualizacja 2021

Projekt finansowany w formie dotacji celowej ze środków budżetu Państwa, w tym w 15 % ze środków krajowych i w 85 % ze środków Funduszu Spójności z Programu Operacyjnego Pomoc Techniczna 2014-2020



Wykonanie na zlecenie Urzędu Miejskiego w Grodkowie:
ATMOTERM S.A.
Opole, ul. Łangowskiego 4

Zespół autorski:

Zespół autorów pod kierownictwem mgr inż. Katarzyny Oszańcy

Konsultant wiodący mgr inż. Sylwia Piotrowska

mgr inż. Jakub Beker
mgr inż. Agnieszka Bolingier
mgr Małgorzata Bosak
mgr inż. Katarzyna Cholewa
mgr inż. Karolina Gwizdak
mgr Katarzyna Hutyra
mgr inż. Mateusz Iwański
mgr inż. Jerzy Kuczer
mgr inż. Agata Landwójtowicz
mgr Katarzyna Mulik
mgr Ewelina Nowak
mgr Sylwia Piotrowska
mgr inż. Magdalena Pochwała
mgr Anna Wahlig
mgr Sylwia Wąsik
inż. Paulina Widerska

weryfikacja:

mgr inż. Barbara Markiel
mgr inż. Katarzyna Oszańca

Opieka ze strony Zarządu - Dyrektor Centrum Projektów Innowacyjnych - mgr inż. Barbara Markiel

1. WYKAZ POJĘĆ I SKRÓTÓW UŻYTYCH W OPRACOWANIU	4
2. WSTĘP.....	6
2.1. Cel i podstawa wykonania LPR	6
2.2. Struktura dokumentu i metodyka jego opracowania.....	6
3. STRESZCZENIE.....	8
4. DIAGNOZA	8
4.1. Analiza obecnej sytuacji gminy.....	8
4.2. Analiza SWOT	21
4.3. Diagnoza czynników i zjawisk kryzysowych	23
4.3.1. Metodyka diagnozy	23
4.3.2. Sfera społeczna	26
4.3.3. Sfera gospodarcza	53
4.3.4. Sfera środowiskowa	63
4.3.5. Sfera techniczna	65
4.3.6. Sfera przestrzenno-funkcjonalna	69
4.3.7. Wyznaczenie obszaru zdegradowanego oraz obszaru rewitalizacji	72
4.4. Wizja stanu obszaru po przeprowadzeniu rewitalizacji.....	81
5. STRATEGIA	82
5.1. Cele i kierunki działań rewitalizacyjnych	82
5.2. Harmonogram rzeczowo-finansowy podstawowych projektów	84
5.3. Pozostałe przedsięwzięcia wpływające na eliminację lub ograniczenie negatywnych zjawisk.....	95
6. ZAGADNIENIA SYSTEMOWE	102
6.1. Mechanizmy zapewniające komplementarność planowanych projektów rewitalizacyjnych.....	102
6.2. Możliwe źródła finansowania	105
6.2.1. Środki publiczne międzynarodowe	105
6.2.2. Środki publiczne krajowe	106
6.2.3. Środki publiczne regionalne	108
6.2.4. Środki publiczne Jednostek Samorządu Terytorialnego	110
6.2.5. Środki prywatne	110
6.2.6. Środki sektora organizacji pozarządowych	111
6.3. Mechanizmy włączające interesariuszy w proces rewitalizacji.....	111
6.3.1. Zakres partycypacji społecznej	111
6.3.2. Partycypacja – ujęcie teoretyczne.....	111
6.3.3. Partycypacja publiczna – korzyści	112
6.3.4. Modele partycypacji.....	113
6.3.5. Model włączenia interesariuszy w proces rewitalizacji w gminie	114
6.4. Powiązania LPR z dokumentami strategicznymi i planistycznymi	126
6.4.1. Poziom krajowy	126
6.4.2. Poziom regionalny.....	127
6.4.3. Poziom gminny.....	129
6.5. System zarządzania LPR.....	134
6.5.1. Monitorowanie oraz raportowanie	136
6.5.2. Ewaluacja realizacji LPR.....	144
6.5.3. Aktualizacja	144
7. WYNIKI PRZEPROWADZENIA STRATEGICZNEJ OCENY ODDZIAŁYWANIA NA ŚRODOWISKO	145
8. LITERATURA I MATERIAŁY ŹRÓDŁOWE	145
9. SPIS TABEL.....	147
10. SPIS RYSUNKÓW	149
11. SPIS WYKRESÓW	151
12. SPIS ZDJĘĆ.....	152
13. ZAŁĄCZNIKI	153
13.1. Załącznik nr 1. Ocena stopnia realizacji Lokalnego Programu Rewitalizacji Miasta Grodków/ marzec 2021 rok.....	153

1. WYKAZ POJĘĆ I SKRÓTÓW UŻYTYCH W OPRACOWANIU

- **ASOS** – Rządowy Program na rzecz Aktywności Społecznej Osób Starszych
- **EFRR** – Europejski Fundusz Rozwoju Regionalnego
- **EFS** – Europejski Fundusz Społeczny
- **FIO** – Program Fundusz Inicjatyw Obywatelskich na lata 2014-2020
- **FS** – Fundusz Spójności
- **GUS** – Główny Urząd Statystyczny,
- **JST** – jednostka samorządu terytorialnego,
- **LPR** – Lokalny Program Rewitalizacji
- **PDK** – Program Dziedzictwo Kulturowe
- **PE** – Program Edukacja
- **POIiŚ** – Program Operacyjny Infrastruktura i Środowisko
- **PRIK** – Program Rozwój Infrastruktury Kultury
- **RDOŚ** – Regionalna Dyrekcja Ochrony Środowiska
- **RPO WO 2014-2020** – Regionalny Program Operacyjny Województwa Opolskiego na lata 2014-2020
- **SWOT** – strengths (silne strony), weaknesses (słabe strony), opportunities (szanse) i threats (zagrożenia)
- **WFOŚiGW** – Wojewódzki Fundusz Ochrony Środowiska i Gospodarki Wodnej w Opolu.

Pojęcia przedstawione poniżej pochodzą z "Wytycznych w zakresie rewitalizacji w programach operacyjnych na lata 2014-2020" Ministerstwa Infrastruktury i Rozwoju z dnia 3 lipca 2015r.

- **Rewitalizacja** – kompleksowy proces wyprowadzania ze stanu kryzysowego obszarów zdegradowanych poprzez działania całościowe (powiązane wzajemnie przedsięwzięcia obejmujące kwestie społeczne oraz gospodarcze lub przestrzenno-funkcjonalne lub techniczne lub środowiskowe), integrujące interwencję na rzecz społeczności lokalnej, przestrzeni i lokalnej gospodarki, skoncentrowane terytorialnie i prowadzone w sposób zaplanowany oraz zintegrowany poprzez programy rewitalizacji.
Rewitalizacja zakłada optymalne wykorzystanie specyficznych uwarunkowań danego obszaru oraz wzmacnianie jego lokalnych potencjałów (w tym także kulturowych) i jest procesem wieloletnim, prowadzonym przez interesariuszy (m.in. przedsiębiorców, organizacje pozarządowe, właścicieli nieruchomości, organy władzy publicznej, etc.) tego procesu, w tym przede wszystkim we współpracy z lokalną społecznością. Działania służące wspieraniu procesów rewitalizacji prowadzone są w sposób spójny: wewnętrznie (poszczególne działania pomiędzy sobą) oraz zewnętrznie (z lokalnymi politykami sektorowymi, np. transportową, energetyczną, celami i kierunkami wynikającymi z dokumentów strategicznych i planistycznych).
- **Stan kryzysowy** – stan spowodowany koncentracją negatywnych zjawisk społecznych (w szczególności bezrobocia, ubóstwa, przestępczości, niskiego poziomu edukacji lub kapitału społecznego, niewystarczającego poziomu uczestnictwa w życiu publicznym i kulturalnym), współwystępujących z negatywnymi zjawiskami w co najmniej jednej z następujących sfer:
 - gospodarczej (w szczególności w zakresie niskiego stopnia przedsiębiorczości, słabej kondycji lokalnych przedsiębiorstw),
 - środowiskowej (w szczególności w zakresie przekroczenia standardów jakości środowiska, obecności odpadów stwarzających zagrożenie dla życia, zdrowia, ludzi bądź stanu środowiska),
 - przestrzenno-funkcjonalnej (w szczególności w zakresie niewystarczającego wyposażenia w infrastrukturę techniczną i społeczną, braku dostępu do podstawowych usług lub ich niskiej jakości, niedostosowania rozwiązań urbanistycznych do zmieniających się funkcji obszaru, niskiego poziomu obsługi komunikacyjnej),
 - technicznej (w szczególności w zakresie degradacji stanu technicznego obiektów budowlanych, w tym o przeznaczeniu mieszkaniowym oraz braku funkcjonowania rozwiązań technicznych umożliwiających efektywne korzystanie z obiektów budowlanych, w szczególności w zakresie energooszczędności i ochrony środowiska).

Skalę negatywnych zjawisk odzwierciedlają mierniki rozwoju opisujące powyższe sfery, które wskazują na niski poziom rozwoju lub dokumentują silną dynamikę spadku poziomu rozwoju w odniesieniu do wartości dla całej gminy.

- **Obszar zdegradowany** – obszar, na którym zidentyfikowano stan kryzysowy. Dotyczy to najczęściej obszarów miejskich, ale także wiejskich. Obszar zdegradowany może być podzielony na podobszary, w tym podobszary nieposiadające ze sobą wspólnych granic pod warunkiem stwierdzenia sytuacji kryzysowej na każdym z podobszarów.
- **Obszar rewitalizacji**– obszar obejmujący całość lub część obszaru zdegradowanego, cechującego się szczególną koncentracją negatywnych zjawisk, o których mowa w pkt. 2, na którym, z uwagi na istotne znaczenie dla rozwoju lokalnego, zamierza się prowadzić rewitalizację. Obszar rewitalizacji może być podzielony na podobszary, w tym podobszary nieposiadające ze sobą wspólnych granic, lecz nie może obejmować terenów większych niż 20% powierzchni gminy oraz zamieszkałych przez więcej niż 30% mieszkańców gminy. W skład obszaru rewitalizacji mogą wejść obszary występowania problemów przestrzennych, takich jak tereny przemysłowe (w tym portowe i wydobywcze), powojenne lub pokolejowe, wyłącznie w przypadku, gdy przewidziane dla nich działania są ściśle powiązane z celami rewitalizacji dla danego obszaru rewitalizacji.
- **Program rewitalizacji**– inicjowany, opracowany i uchwalony przez radę gminy, na podstawie art. 18 ust. 2 pkt. 6 ustawy z dnia 8 marca 1990 r. o samorządzie gminnym (Dz. U. z 2013 r. poz. 594, z późn. zm.), wieloletni program działań w sferze społecznej oraz gospodarczej lub przestrzenno-funkcjonalnej lub technicznej lub środowiskowej, zmierzający do wyprowadzenia obszarów rewitalizacji ze stanu kryzysowego oraz stworzenia warunków do ich zrównoważonego rozwoju, stanowiący narzędzie planowania, koordynowania i integrowania różnorodnych aktywności w ramach rewitalizacji.

2. WSTĘP

Lokalny Program Rewitalizacji Miasta Grodków(LPR) jest dokumentem, który ma na celu odpowiednie zarządzanie procesem wyprowadzania obszaru rewitalizacji ze stanu kryzysowego. Występowania obszaru zdegradowanego zostało określone w wyniku diagnozy, która została szeroko opisana w niniejszym dokumencie. Podstawą prawną opracowania jest Umowa Nr 19/IGP/2016 zawarta w dniu 01.06.2016r.pomiędzy firmą ATMOTERM S.A., a Gminą Grodków. Treść dokumentu oraz sposób jego opracowania był w dużej mierze zależny od "Wytycznych w zakresie rewitalizacji w programach operacyjnych na lata 2014-2020" (dalej nazywanych *Wytycznymi*) przygotowanych przez Ministerstwo Rozwoju. Wytyczne wyjaśniają oraz definiują kluczowe pojęcia, ale co najważniejsze wskazują cechy i elementy programów rewitalizacji, które obligatoryjnie muszą się w nich znaleźć. Wszystkie wskazane elementy zostały zawarte w poniższych rozdziałach. Maksymalny zasięg czasowy, w którym może obowiązywać LRP jest określony przez art. 52 ustawy z dnia 9 października 2015r., która do dnia 31 grudnia 2023r. dopuszcza realizację przedsięwzięć wynikających z programu niebędącego Gminnym Programem Rewitalizacji, opracowanym zgodnie z zapisami ustawy.

Dokument został dofinansowany w formie dotacji celowej ze środków budżetu Państwa, w tym 15% środków krajowych oraz 85% ze środków Funduszu Spójności z Programu Operacyjnego Pomoc Techniczna 2014-2020.

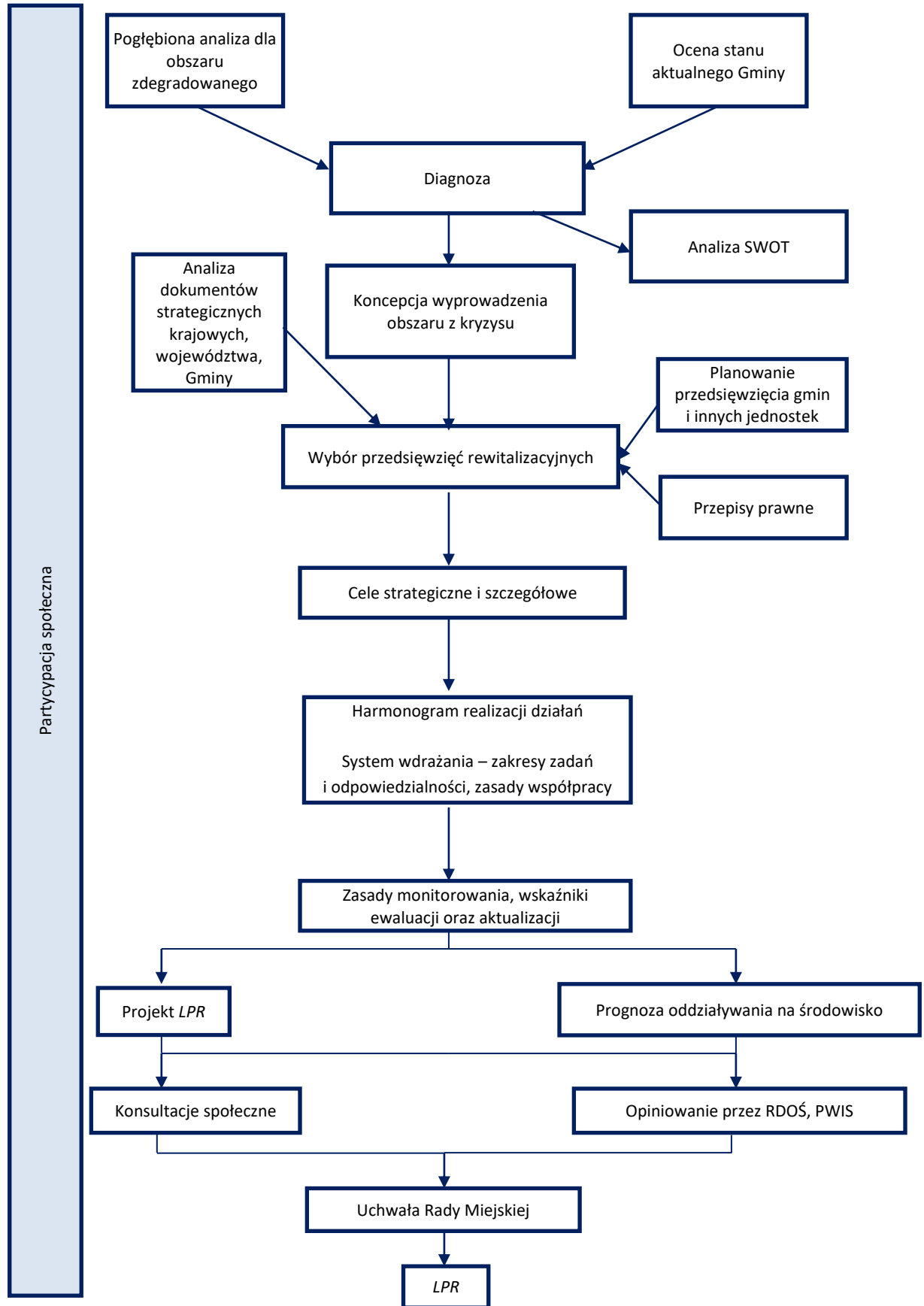
2.1. Cel i podstawa wykonania LPR

Celem *LPR* jest wykrycie obszarów zdegradowanych, a następnie poprawienie ich funkcjonalności oraz stworzenie warunków do dalszego rozwoju. Lokalny Program Rewitalizacji jest również niezbędnym instrumentem podczas ubiegania się o pomoc finansową z Unii Europejskiej.

LPR ma na celu również wzmocnienie działań na rzecz poprawy jakości życia na obszarach, na których zdiagnozowano koncentrację negatywnych zjawisk społecznych współwystępujących z negatywnymi zjawiskami w co najmniej jednej z następujących sfer: gospodarczej, środowiskowej, przestrzenno- funkcjonalnej, technicznej.

2.2. Struktura dokumentu i metodyka jego opracowania

Etapy opracowania *LPR* przedstawiono na poniższym rysunku.



Rysunek 1 Ogólny schemat opracowania LPR [Źródło: Opracowanie własne]

3. STRESZCZENIE

LPR dla gminy Grodków jest dokumentem strategicznym wyznaczającym główne cele i kierunki działań w zakresie rewitalizacji.

Na początku dokumentu zamieszczono rozwinięcie głównych skrótów oraz przedstawiono wyjaśnienie najważniejszych pojęć. Następnie opisano cel i podstawę wykonania *LPR* oraz opisano strukturę dokumentu i metodykę jego opracowania.

W rozdziale Diagnoza poddano analizie stan aktualny gminy zwracając uwagę na główne wielkości ją opisujące. Przedstawiono informacje dotyczące istotnych z punktu widzenia rewitalizacji zagadnień tj. demografii (w tym zameldowania oraz wymeldowania, strukturę wiekową ludności, podział na grupy ekonomiczne), bezrobocia, gospodarstw domowych, edukacji (wychowania przedszkolnego, uczniów szkół podstawowych), dochodów i wydatków, podmiotów gospodarczych, infrastruktury drogowej, technicznej oraz mieszkalnictwa. Następnie poddano analizie zgodnie z metodyką analizy *SWOT* silne oraz słabe strony gminy pod kątem obszaru zdegradowanego oraz szanse oraz mogące wystąpić zagrożenia. Analiza *SWOT* jest jednym z najpowszechniejszych instrumentów analizy sytuacji, dokonywanej w celu uporządkowania informacji o stanie aktualnym. Wykonano kluczową dla dokumentu diagnozę czynników i zjawisk kryzysowych. Opisano metodykę przyjętą w zakresie wyznaczania obszaru zdegradowanego oraz obszaru rewitalizacji wraz z przedstawieniem poszczególnych kroków, które zostały podjęte. Odrębnie poddano analizie wskaźniki opisujące sferę społeczną, gospodarczą, środowiskową, techniczną oraz przestrzenno-funkcjonalną. Zakończeniem rozdziału jest mapa podsumowująca nagromadzenie problemów dla poszczególnych obszarów. Opisano również wizję rewitalizacji ze szczególnym skupieniem się na wizji obszaru rewitalizacji i potencjalnym zmianom, które będą miały miejsce po wdrożeniu projektów rewitalizacyjnych.

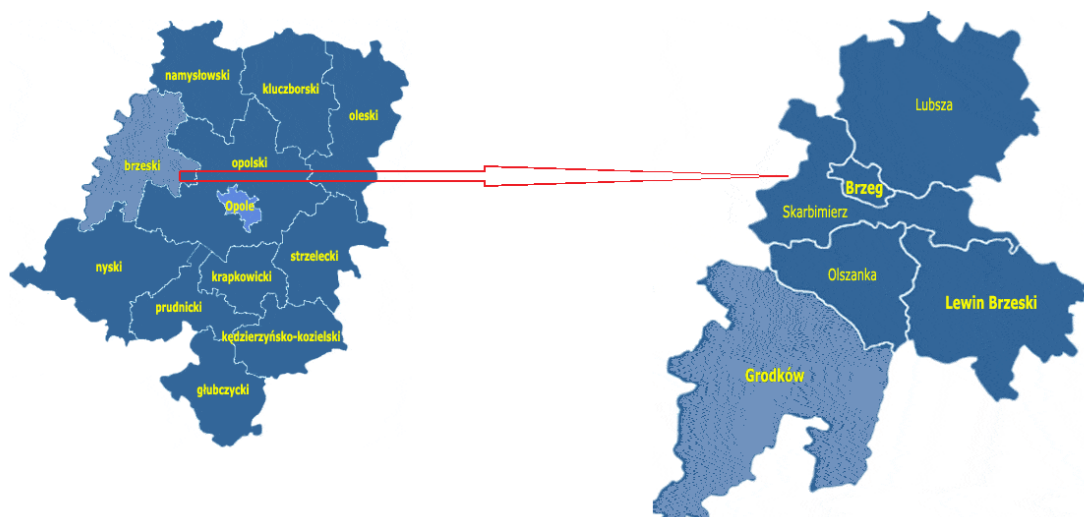
W rozdziale Strategia zaprezentowano cele szczegółowe dla sfery rewitalizacji wraz z przypisaniem kierunków działań. Zaprezentowano harmonogram rzeczowo-finansowy zawierający projekty, które zostały zaplanowane do realizacji w ramach *LPR*. Zawiera on nazwę projektu, opis planowanych działań, oczekiwane rezultaty projektu, szacunkowe koszty wraz z potencjalnym źródłem finansowania oraz okresem realizacji. Przedstawiono również przedsięwzięcia wpływające na eliminację lub ograniczanie negatywnych zjawisk, a które są działaniami uzupełniającymi.

W rozdziale Zagadnienia systemowe opisano mechanizmy zapewniające komplementarność planowanych projektów rewitalizacyjnych. Mechanizmy zapewnią spełnienie podstawowych cech tj. komplementarności przestrzennej, komplementarności proceduralno-instytucjonalnej, komplementarności międzyokresowej oraz komplementarności źródeł finansowania. Opisano możliwe źródła finansowania projektów rewitalizacyjnych. Możliwymi źródłami są zarówno środki unijne, własne gminy, jak i środki poszczególnych interesariuszy. Przedstawiono mechanizmy, które podjęto w celu włączenia interesariuszy w pracę nad przygotowaniem dokumentu oraz wdrożeniem w proces rewitalizacji. Przetawiono zagadanie teoretyczne samej rewitalizacji, jak i konkretne działania prowadzone w gminie. Omówiono również powiązania *LPR* z obowiązującymi na terenie kraju, województwa oraz gminy dokumentami strategicznymi i planistycznymi. Zaprezentowano system zarządzania, monitorowania oraz raportowania. Dodatkowo w rozdziale tym opisano ewaluację realizacji *LPR*. Na końcu przedstawiono system zarządzania dokumentem w zakresie wdrażania, realizacji, monitorowania, raportowania oraz aktualizacji dokumentu.

4. DIAGNOZA

4.1. Analiza obecnej sytuacji gminy

Gmina miejsko-wiejska Grodków zlokalizowana jest w powiecie brzeskim, w południowo-zachodniej części województwa opolskiego. Od strony wschodniej gmina Grodków graniczy z gminą Niemodlin, od północnego wschodu i wschodu z gminą Olszanka, od zachodu z gminą Przeworno i Wiązów, od południowego zachodu z gminą Kamiennik, od południa z gminą Skoroszyce i Pakostawice.



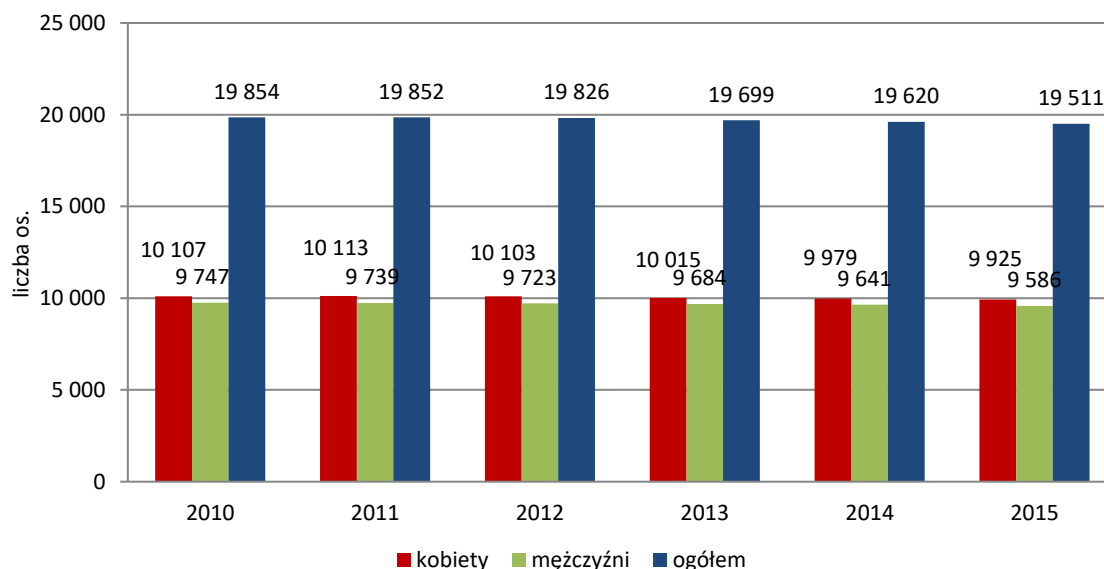
Rysunek 2. Gmina Grodków na tle województwa opolskiego i powiatu brzeskiego [Źródło: www.gminy.pl]

Gmina Grodków zajmuje powierzchnię 286 km², z czego 9,9 km² przypada na miasto Grodków. Miasto oddalone jest od Opola o 52 km i taka sama odległość dzieli je od Wrocławia. Gmina leży w ciągu ważnych arterii komunikacyjnych: przy trasie Wrocław – Nysa – Głuchołazy oraz 8 km od autostrady A5 – odcinka Gliwice-Wrocław.



Rysunek 3. Usytuowanie gminy Grodków [Źródło: www.google.pl/maps]

Według danych GUS na dzień 31 grudnia 2015 r. gminę miejsko-wiejską Grodków zamieszkiwało 19 511 mieszkańców. Pod względem płci, niewielką przewagę stanowiły kobiety – 50,87%. W ostatnich latach zaobserwować można nieznaczny spadek ogólnej liczby ludności gminy, co jest tendencją charakterystyczną dla całego kraju. Dla lat 2010-2015 w przypadku Polski spadek ten wyniósł jednak tylko 0,24%, natomiast dla gminy Grodków więcej, bo 1,73%. Grodków charakteryzuje się niską średnią gęstością zaludnienia – w roku 2015 wynosiła ona w gminie 68 osób/km².



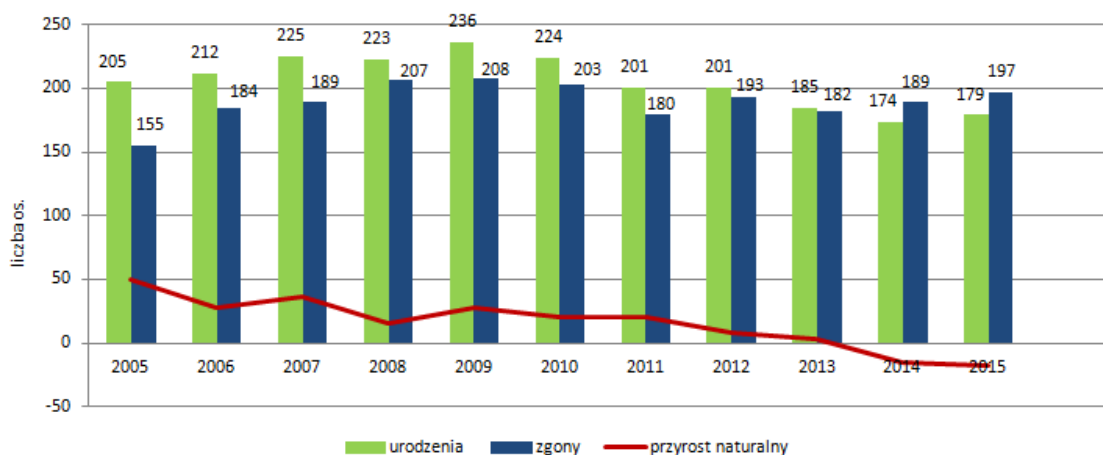
Wykres 1. Liczba ludności gminy Grodków w latach 2010-2015 według faktycznego miejsca zamieszkania [Źródło: GUS, Bank Danych Lokalnych, raport z dnia 20 listopada 2016 r.]

Tabela 1. Liczby ludności gminy Grodków w 2015r.

Liczba ludności gminy Grodków w 2015 roku			
	Gmina miejsko-wiejska	miasto	Gmina wiejska
kobiety	9 925	4 635	5 290
mężczyźni	9 586	4 143	5 443
ogółem	19 511	8 778	10 733

Źródło: GUS, Bank Danych Lokalnych, raport z dnia 20 listopada 2016 r.

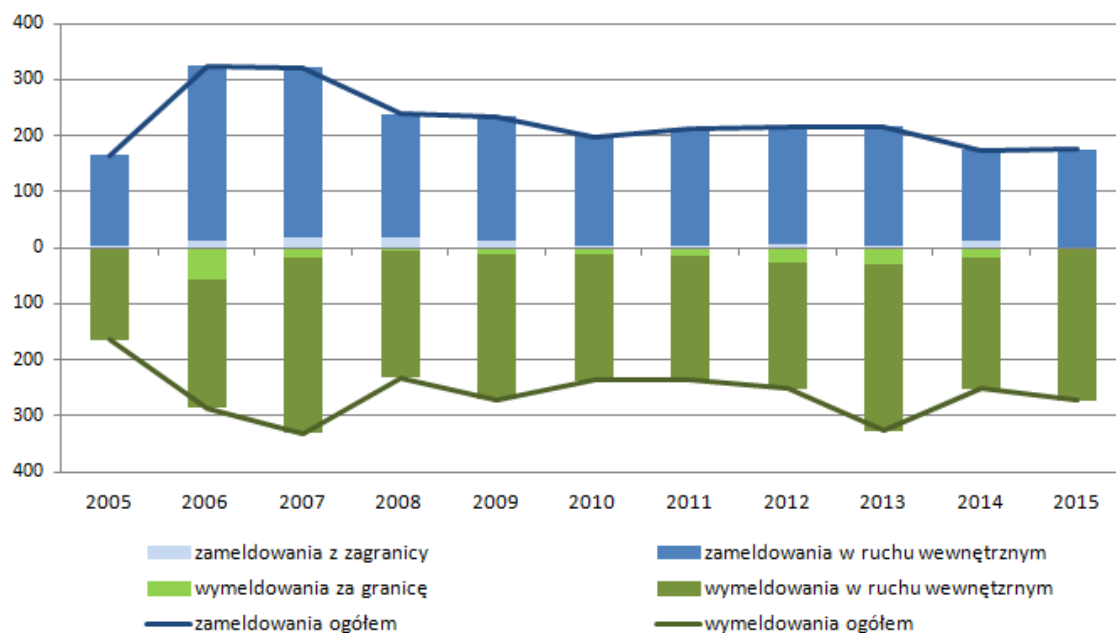
Spadek ludności gminy spowodowany jest ujemnym saldem migracji. W przeciągu badanego dziesięciolecia przyrost naturalny przyjmował głównie dodatnie wartości (poza rokiem 2014 i 2015) co jest zjawiskiem pozytywnym, odbiegającym od trendów ogólnopolskich i wojewódzkich.



Wykres 2. Ruch naturalny ludności w gminie Grodków w latach 2005-2015 [Źródło: GUS, Bank Danych Lokalnych, raport z dnia 20 listopada 2016 r.]

Na przestrzeni analizowanych lat zauważalna jest negatywna tendencja dotycząca migracji ludności z gminy Grodków, co zostało przedstawione na poniższym rysunku. Saldo migracji, w analizowanym okresie osiąga wartości ujemne, zarówno dla migracji wewnętrznych, jak i za granicę. Oznacza to, że więcej osób się wymeldowuje, niż dokonuje zameldowania. Wymeldowania w ruchu wewnętrznym

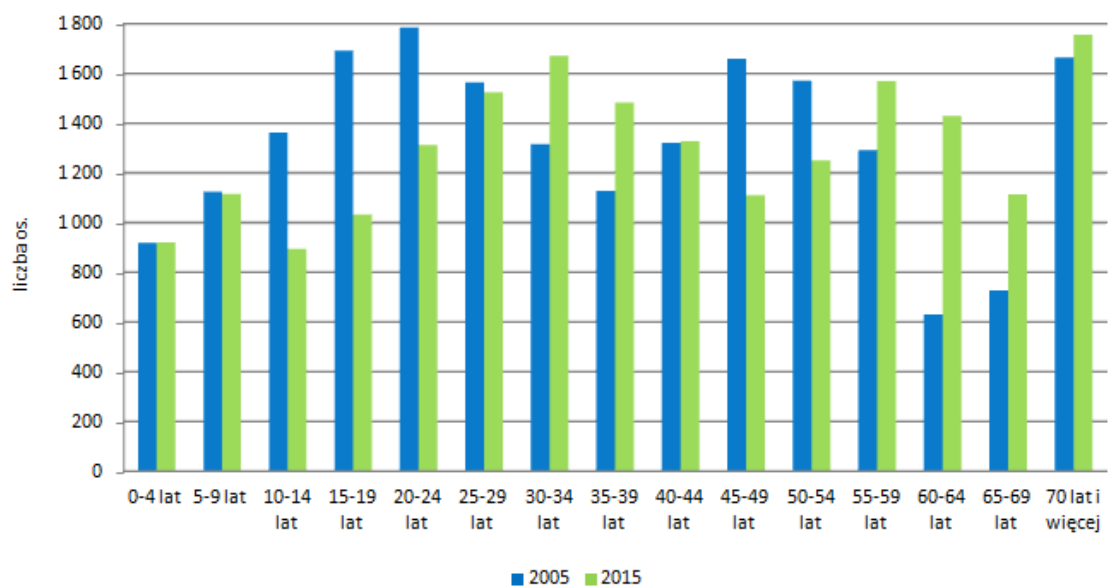
spowodowane są migracją zarobkową, podjęciem nauki w innym mieście czy chęcią zmiany środowiska. Wymeldowania za granicę spowodowane są natomiast głównie emigracją zarobkową. Trudno określić trend w migracjach zagranicznych gminy, ponieważ co roku przyjmowały one znacznie różniące się wartości.



Wykres 3. Liczba zameldowań i wymeldowań wraz z kierunkiem przemieszczeń w gminie Grodków w latach 2005-2015 [Źródło: GUS, Bank Danych Lokalnych, raport z dnia 20 listopada 2016 r.]

Ujemne saldo migracji wpływa negatywnie na saldo mieszkańców gminy również w przyszłości, co wpłynie na obniżenie się zdolności rozwojowych gminy Grodków.

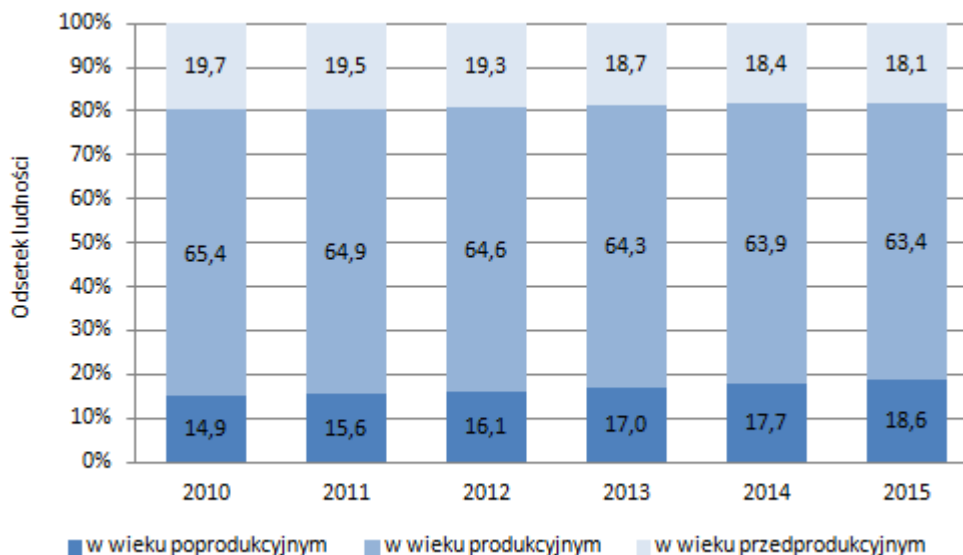
Poniższy wykres przedstawia trendy demograficzne w gminie dla lat 2005 i 2015. Gmina charakteryzuje regresywna struktura wieku ludności, cechująca się dużym udziałem osób starych i mniejszym udziałem dzieci i młodzieży, jednakże wartości te są lepsze niż dla województwa opolskiego.



Wykres 4. Struktura ludności gminy Grodków według poszczególnych grup wieku w roku 2005 i 2015 [Źródło: GUS, Bank Danych Lokalnych, raport z dnia 20 listopada 2016 r.]

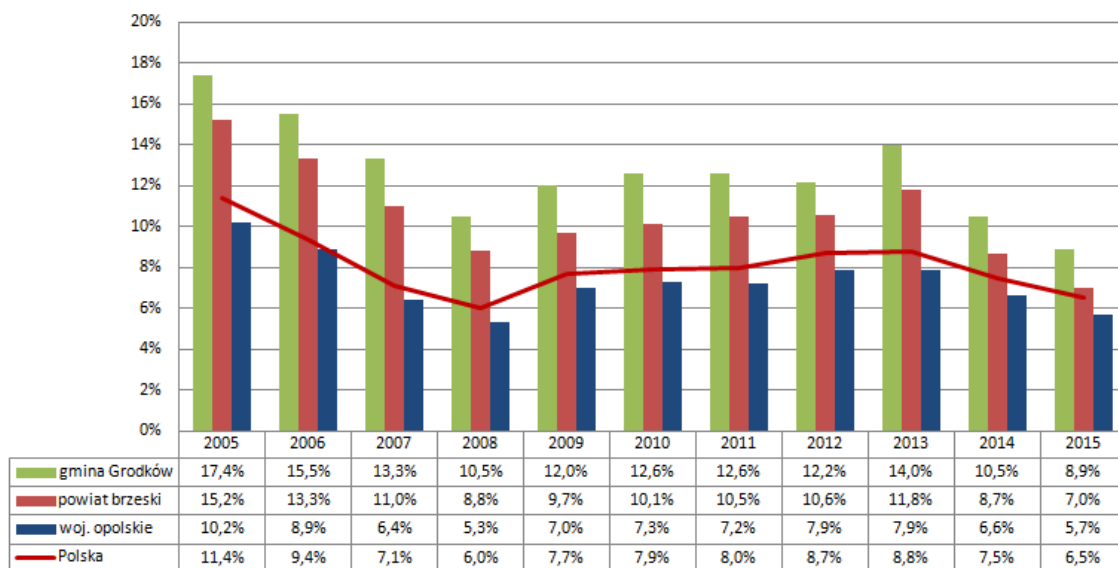
W ostatnich dziesięciu latach, w gminie Grodków nastąpił wyraźny spadek liczby dzieci 10-14 roku życia związany ze wzrostem urodzeń w ostatnich latach oraz spadek liczby młodzieży oraz ludzi młodych do 24 roku życia – związany z wcześniejszym spadkiem urodzeń oraz migracją. W strukturze wiekowej ludności gminy wyraźnie widoczny jest wyż demograficzny osób w wieku 60 lat i więcej. Jest to trend ogólnopolski świadczący o starzeniu się społeczeństwa.

W roku 2015 w strukturze ekonomicznej ludności najliczniejszą grupę (63,4%) stanowiły osoby w wieku produkcyjnym. Liczba osób w wieku produkcyjnym na przestrzeni lat 2010-2015 wykazuje jednak tendencję malejącą. Również obserwuje się wyraźny spadek udziału ludności w wieku przedprodukcyjnym, a wzrost ludności w wieku poprodukcyjnym. Wskazuje to na zjawisko tzw. „starości demograficznej”.



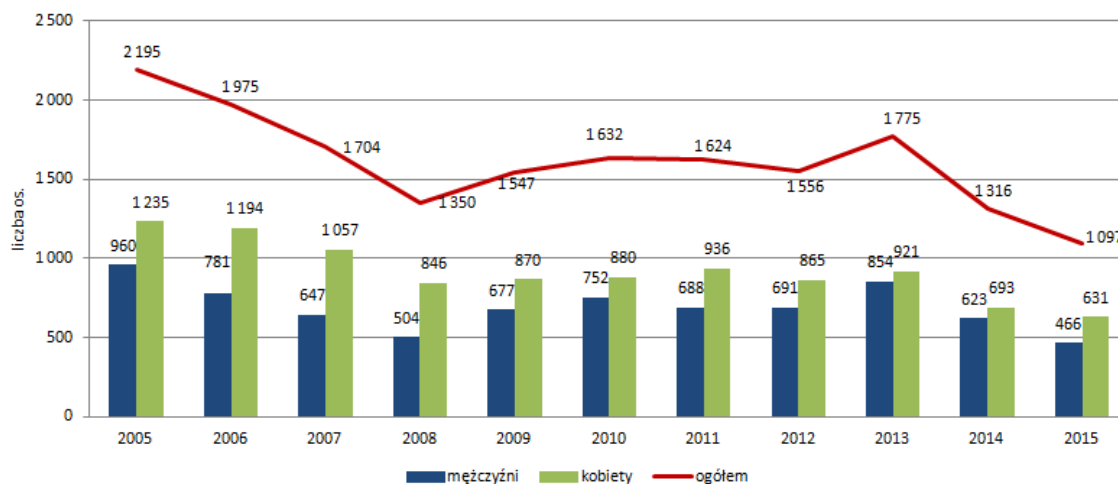
Wykres 5. Ludność gminy Grodków według ekonomicznych grup wieku w latach 2010-2015 [Źródło: GUS, Bank Danych Lokalnych, raport z dnia 20 listopada 2016r.]

Dużym problemem społecznym gminy jest bezrobocie. Stopa bezrobocia w gminie Grodków liczona jako udział bezrobotnych zarejestrowanych w liczbie ludności w wieku produkcyjnym w latach 2005-2015 ulegała wahaniom, jednak ogólny trend wskazuje na znaczny spadek bezrobocia, co jest zgodne z trendem na poziomie powiatu brzeskiego, województwa opolskiego, jak również Polski. Najwyższa stopa bezrobocia w analizowanym okresie odnotowana była w roku 2005 i wynosiła dla gminy Grodków 17,4%. Dla roku 2015 stopa bezrobocia była znacznie mniejsza i wyniosła 8,9%.



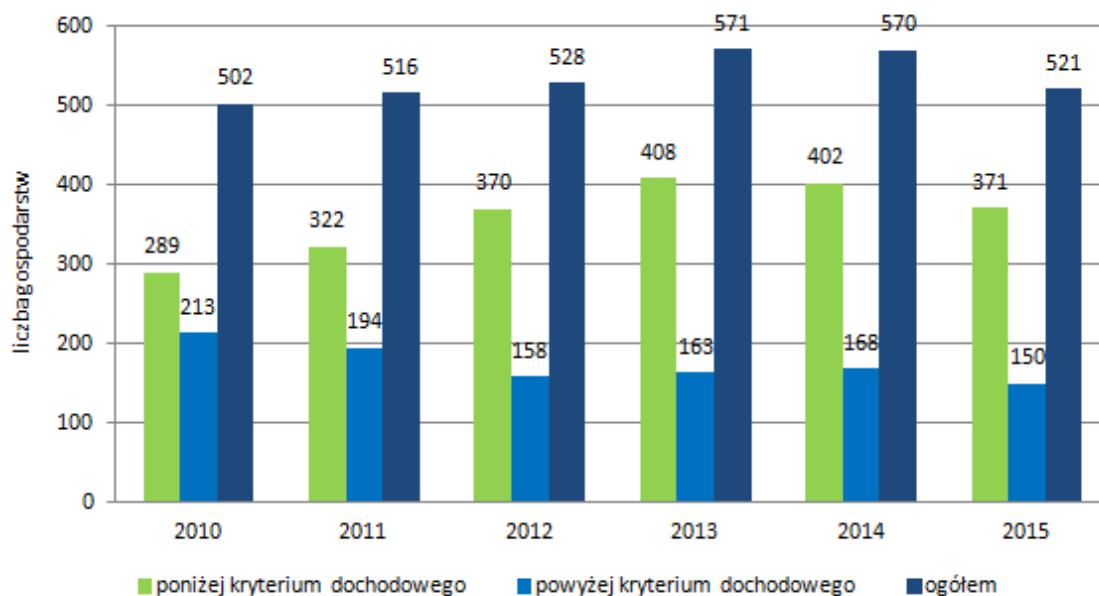
Wykres 6. Szacunkowa stopa bezrobocia (udział bezrobotnych zarejestrowanych w liczbie ludności w wieku produkcyjny) w latach 2005-2015 [Źródło: GUS, Bank Danych Lokalnych, raport z dnia 20 listopada 2016r.]

Liczbę bezrobotnych zarejestrowanych w gminie przedstawia poniższy wykres. W 2015r. w gminie Grodków 2 195 osób pozostawało bez pracy. Wśród bezrobotnych większość stanowią kobiety (56,26%). Analizując dane za ostatnie 10 lat rysuje się trend spadkowy w liczbie osób pozostających bez pracy. Trend ten jednak w dużej mierze może być pozorny, ponieważ część osób pozostających bez pracy nie była nigdy zarejestrowana lub wyrejestrowała się z listy osób bezrobotnych. W związku z wysokim poziomem bezrobocia została uruchomiona w Grodkowie Filia Powiatowego Urzędu Pracy w Brzegu.



Wykres 7. Bezrobotni zarejestrowani w gminie Grodków w podziale na płeć w latach 2005-2015 [Źródło: GUS, Bank Danych Lokalnych, raport z dnia 20 listopada 2016 r.]

Jednostką organizacyjną w zakresie pomocy społecznej dla mieszkańców gminy jest Ośrodek Pomocy Społecznej w Grodkowie. W latach 2010-2015 w gminie Grodków liczby gospodarstw domowych korzystających z pomocy społecznej rosła, z 502 w roku 2010 do 570 w roku 2014. Natomiast w roku 2015 zauważono spadek liczby gospodarstw domowych korzystających z pomocy społecznej do 521.



Wykres 8. Gospodarstwa domowe korzystające z pomocy społecznej według kryterium dochodowego w latach 2010-2015 [Źródło: GUS, Bank Danych Lokalnych, raport z dnia 20 listopada 2016 r.]

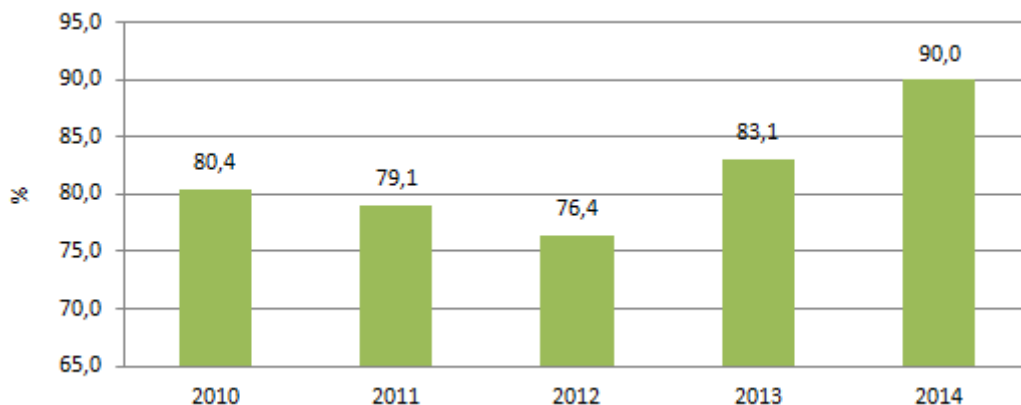
Ośrodek Pomocy Społecznej w Grodkowie w 2015 roku udzielił pomocy 388 rodzinom. Poniżej przedstawiono liczbę rodzin/osób korzystających z pomocy społecznej ze względu na:

- ubóstwo – 388/976;
- bezrobocie – 317/815;
- ciężką lub długotrwałą chorobę – 201/392;
- niepełnosprawność – 199/449;
- potrzeby ochrony macierzyństwa – 95/470;
- bezradność w sprawach opiekuńczo-wychowawczych – 68/217;
- alkoholizm – 66/115.

Jak wynika z powyższych danych najczęstszym powodem przyznania pomocy było: ubóstwo, bezrobocie, choroba i niepełnosprawność. Należy jednak zaznaczyć, że w większości przypadków podstawą do udzielenia pomocy było równocześnie kilka przesłanek. Ośrodek Pomocy Społecznej w Grodkowie ponadto realizował pomoc polegającą na dożywianiu w placówkach oświatowych – z czego skorzystało 308 dzieci.

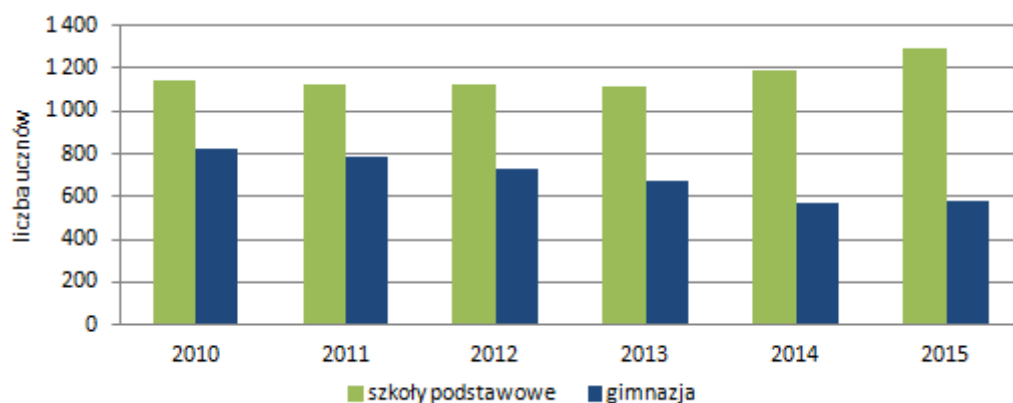
Powiat brzeski charakteryzuje się niskim poziomem bezpieczeństwa publicznego. Według danych GUS na terenie powiatu brzeskiego w 2015r. popełniono w sumie 1 845 przestępstw, z czego 1 290 o charakterze kryminalnym, 945 przeciwko mieniu i 81 przeciwko życiu i zdrowiu. W przeciągu lat 2012-2015 ilość przestępstw ulegała wahaniom – w roku 2012 odnotowano ich w powiecie brzeskim w sumie 2 873 a w roku 2013 – 2 991. Wskaźnik wykrywalności przestępstw ogółem dla powiatu brzeskiego w 2015r. wyniósł 71,2%.

W gminie funkcjonuje 5 przedszkoli – w tym 2 niepubliczne, klub dziecięcy „Pluszowy kącik” oraz niepubliczny żłobek. Z opieki przedszkolnej w 2014r. korzystało 90% dzieci w wieku 4-6 lat. Jest to wynik lepszy niż średnia dla powiatu brzeskiego, która wyniosła 89,8%.



Wykres 9. Odsetek dzieci objętych wychowaniem przedszkolnym w wieku 4-6 lat w gminie Grodków [Źródło: GUS, Bank Danych Lokalnych, raport z dnia 20 listopada 2016 r.]

W gminie Grodków funkcjonuje 6 szkół podstawowych oraz 3 gimnazja. Liczba uczniów szkół podstawowych w gminie od 2010 do 2013 roku malała, po czym w roku 2015 nastąpił jej wzrost – do szkoły podstawowej uczęszczało 1 295 uczniów. Wzrost spowodowany był objęciem obowiązkiem szkolnym dzieci wieku 6 lat. Liczba uczniów w gimnazjach natomiast sukcesywnie malała i w roku 2015 wynosiła 575 uczniów. Sytuacja ta jest przede wszystkim wynikiem zmian demograficznych zachodzących w gminie.



Wykres 10. Liczba uczniów szkół podstawowych i gimnazjów w gminie Grodków w latach 2010-2015 [Źródło: GUS, Bank Danych Lokalnych, raport z dnia 20 listopada 2016 r.]

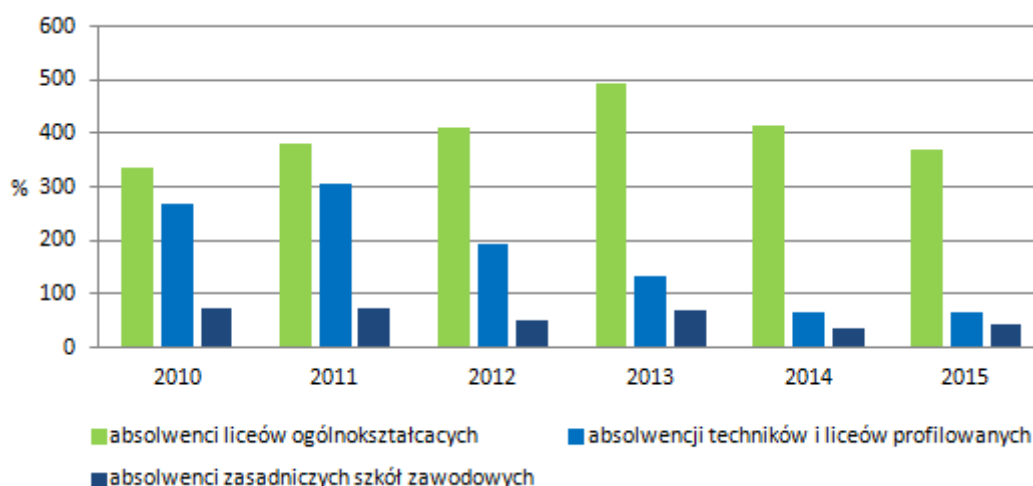
W celu oceny poziomu edukacji posłużono się wynikami sprawdzianu po VI klasie szkoły podstawowej. Najwyższe oceny uczniowie osiągnęli z języka angielskiego (72,6%), najłabiej wypadł przedmiot ścisły (60,6%). Jak wskazuje poniższe zestawienie w porównaniu z województwem i powiatem brzeskim poziom edukacji w gminie Grodków wypada słabo, za wyjątkiem egzaminu z matematyki, gdzie odnotowano o 1% lepszy wynik niż w województwie opolskim.

Tabela 2. Wyniki egzaminu po VI klasie szkoły podstawowej w 2015 r.

Wyszczególnienie	j. polski	matematyka	j. angielski
województwo opolskie	71,9	60,0	78,2
powiat brzeski	70,4	58,3	75,2
gmina Grodków	69,0	60,6	72,6

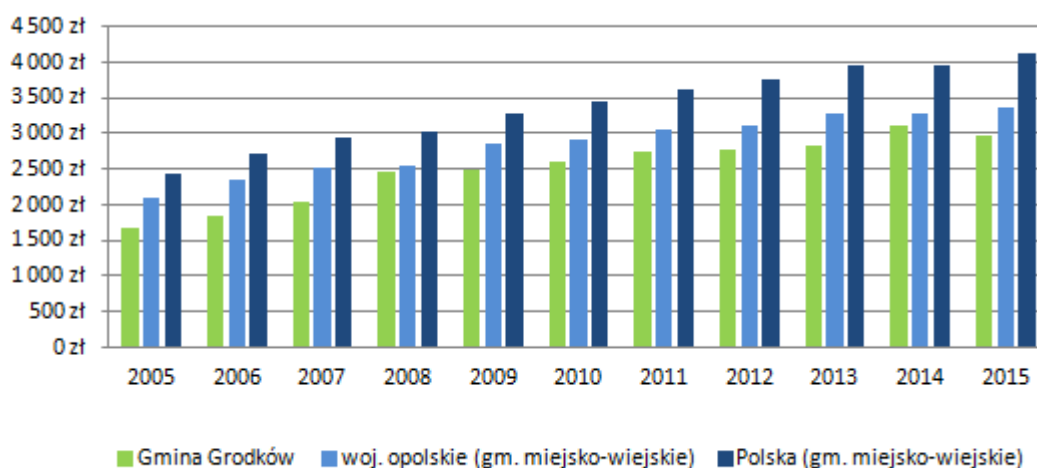
Źródło: www.oke.wroc.pl

Analizując sytuację szkolnictwa ponadgimnazjalnego w gminie Grodków, należy zauważyć znaczny spadek absolwentów techników i szkół zawodowych oraz udziału absolwentów liceów ogólnokształcących.



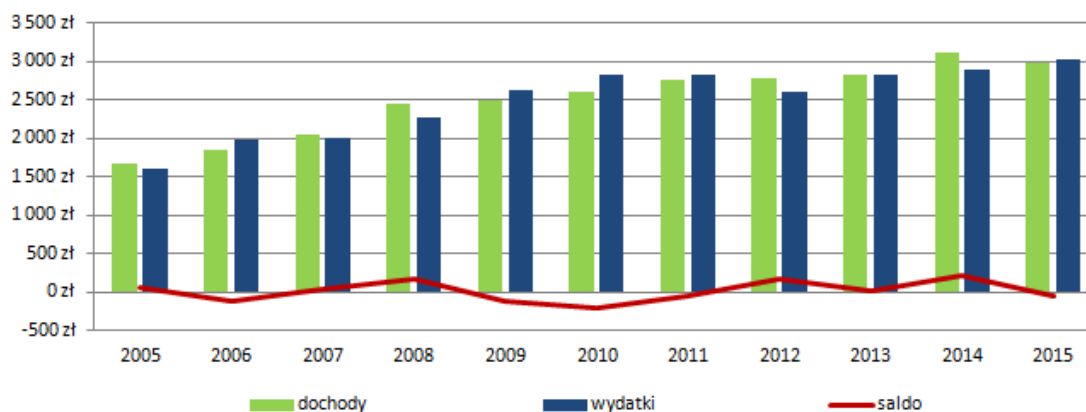
Wykres 11. Udział absolwentów poszczególnych szkół ponadgimnazjalnych w gminie Grodków w latach 2010-2015 [Źródło: opracowanie własne na podstawie GUS, Bank Danych Lokalnych, raport z dnia 20 listopada 2016 r.]

Dochody gminy Grodków w przeliczeniu na 1 mieszkańca w minionych latach wyraźnie wzrastały. W roku 2005 dochód/1mieszkańca wynosił 1 677 zł, a w roku 2015–2 980,46 zł. Jest to trend ogólnopolski. Dochód gminy Grodków w przeliczeniu na 1 mieszkańca wskazuje jednak niższą wartość niż dla województwa opolskiego oraz kraju, gdzie w roku 2015 był on odpowiednio o 13,35% i 38,05% większy.



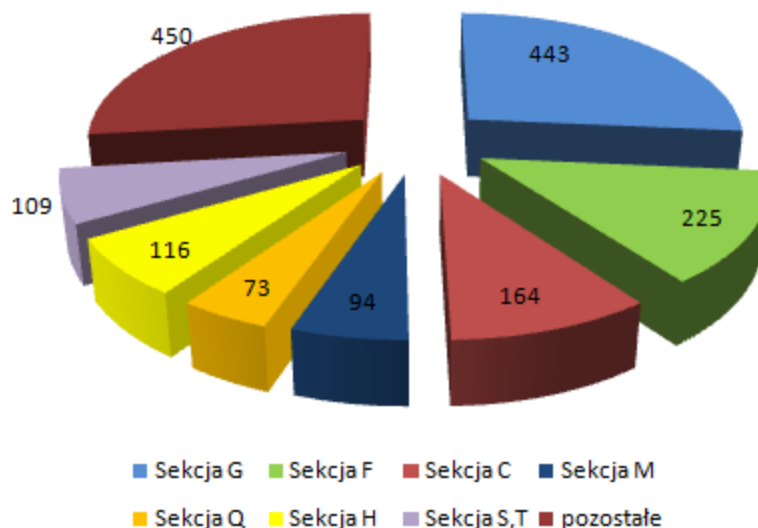
Wykres 12. Dochody gminy Grodków w przeliczeniu na 1 mieszkańca w latach 2005-2015 [Źródło: GUS, Bank Danych Lokalnych, raport z dnia 20 listopada 2016 r.]

Analizując dochody i wydatki gminy Grodków na przestrzeni lat 2005-2015 należy zauważyć, iż w pięciu latach wydatki przekraczały dochody gminy (2006r., 2009r., 2010r., 2011r., 2015r.). W przeciągu analizowanego okresu gmina „dopłacała” średnio około 9 zł na jednego mieszkańca. W województwie opolskim średnia ta jest wyższa i wynosi 64,00 zł, zaś w gminach wiejsko-miejskich w Polsce osiąga poziom około 70,00 zł.



Wykres 13. Dochody i wydatki gminy Grodków w przeliczeniu na 1 mieszkańca w latach 2005-2015 [Źródło: GUS, Bank Danych Lokalnych, raport z dnia 20 listopada 2016r.]

Na ocenę stanu danego obszaru istotny wpływ ma analiza poziomu przedsiębiorczości. Według danych GUS w gminie Grodków w 2015r. zarejestrowanych było 1 674 podmiotów gospodarczych, z czego 1 574 (czyli 95,22%) stanowiły podmioty prywatne.



Wykres 14. Osoby fizyczne prowadzące działalność gospodarczą w gminie Grodków wg Sekcji PKD 2007, stan na rok 2015 [Źródło: GUS, Bank Danych Lokalnych, raport z dnia 20 listopada 2016 r.]

Objaśnienia:

Sekcja G – Handel hurtowy i detaliczny; naprawa pojazdów samochodowych, włączając motocykle

Sekcja Q – Opieka zdrowotna i pomoc społeczna

Sekcja F – Budownictwo

Sekcja H – Transport i gospodarka magazynowa

Sekcja C – Przetwórstwo przemysłowe

Sekcje S, T – Pozostała działalność usługowa, gospodarstwa domowe zatrudniające pracowników, organizacje i zespoły eksterytorialne

Sekcja M – Działalność profesjonalna, naukowa i techniczna

Prawie jedna trzecia podmiotów prowadzi działalność związaną z handlem i naprawami. Kolejną grupą są podmioty z branży budownictwa i przetwórstwa przemysłowego. Wśród podmiotów gospodarczych przeważają mikroprzedsiębiorstwa, które w sumie stanowiły w 2015r. 95% wszystkich zarejestrowanych podmiotów. W gminie Grodków wartość wskaźnika przedsiębiorczości w roku 2015 wyniosła 86 podmiotów/1000 mieszkańców i jest tym samym niższa niż średnia dla województwa opolskiego, która wynosi 100 podmiotów/1000 mieszkańców.

W gminie Grodków istnieje kilka większych podmiotów gospodarczych:

- Grodkowskie Zakłady wyrobów Metalowych – produkcja sprzętu p.pożarowego, butli gazowych i zbiorników samochodowych LPG;
- Animex foods Sp. z o.o. – producent wędlin;
- Agri-Plus – producent pasz;
- GRODCONO – produkcja wafli;
- Okręgowa Spółdzielnia Mleczarska w Kole – producent wyrobów mleczarskich;
- MAXIPLAST – produkcja wyrobów z tworzyw sztucznych;
- AGRO-AS – obsługa rolnictwa.

Gmina wymaga dalszego rozwoju przemysłu i pozyskania nowych inwestorów. Położenie gminy jest jego istotnym atutem – zarówno pod względem krajowej, jak i międzynarodowej komunikacji drogowej. Szczególną zaletą jest bliskość autostrady A4 oraz skomunikowanie jej przez „Węzeł Przyleski” z infrastrukturą drogową gminy. Centrum miasta jest połączone z autostradą poprzez drogę wojewódzką nr 401. Stan techniczny Autostrady A4 i drogi wojewódzkiej 401 jest dobry. Miejskie ciągi pieszo-jezdne często jednak wymagają modernizacji.

Komunikacja zbiorowa w gminie Grodków realizowana jest przez Przedsiębiorstwo Komunikacji Samochodowej (PKS). Zakłada się utrzymanie sieci przystanków. Przez gminę przebiega drugorzędowa linia kolejowa nr 288 relacji Nysa-Brzeg. Linia prowadzi ruch pasażerski (szyno busy) i towarowy.

Na terenie gminy Grodków infrastrukturę zdrowotną stanowią:

- Zakład Opiekuńczo-Lecznicy, ul. Szpitalna 13, Grodków;
- Dom Pomocy Społecznej, ul. Mickiewicza 15, Grodków;
- Przychodnia „zdrowie”, ul. Szpitalna 13, Grodków;
- NZOZ „Medium”, ul. Warszawska 44, Grodków;
- NZOZ „Sanmed”, ul. Słowackiego 3, Grodków;
- NZOZ „Promed”, ul. Szpitalna 1, Grodków.

Działalność kulturalna w gminie realizowana jest przez Ośrodek Kultury i Rekreacji w Grodkowie (OKiR) z Domem Kultury i Halą Sportową. Obecnie OKiR posiada ponad 20 sekcji i kół zainteresowań oraz organizuje ok. 30 imprez kulturalno-rekreacyjnych rocznie.

Gmina grodków posiada również następującą infrastrukturę sportowo-rekreacyjną¹:

- Halę Sportową przy LO,
- Letni Basen Kąpielowy,
- Halę Sportową przy OKiR,
- Stadion Miejski,
- „Moje boisko - ORLIK 2012”,
- Centrum Rekreacji w Więcmierzycach (plac zabaw + boisko do koszykówki),
- Boiska szkolne:
 - boisko uniwersalne Kolnica,
 - boisko uniwersalne PZS Jędrzejów,
 - boiska do koszykówki PSP Gnojna,
 - boisko do piłki siatkowej PSP Gnojna,
 - boisko do piłki ręcznej PSP Gnojna,
 - boisko do piłki ręcznej PSP w Gałązczycach,
- Szkolne sale gimnastyczne:
 - sala gimnastyczna PZS Jędrzejów,
 - sala gimnastyczna PSP Gnojna,
 - sala gimnastyczna PSP Lipowa,
 - sala gimnastyczna PSP Gałązcyce,
- Wiejskie boiska piłkarskie:
 - Wojsław,
 - Wierzbnik,
 - Kopice,
 - Nowa Wieś Mała,
 - Wójtowice,

¹ <https://grodkow.pl>

- Starowice Dolne,
- Gnojna,
- Kolnica,
- Młodoszowice,
- Przylesie Dolne,
- Żelazna,
- Wierzbna,
- Gałązcyce,
- Bąków.

Gmina Grodków jest bogata w zachowane obiekty dziedzictwa kulturowego, w szczególności sakralnego. Posiada na swoim terenie wiele obiektów zabytkowych wpisanych do rejestru zabytków. Do najistotniejszych należy zaliczyć:

- Stare Miasto i Ratusz z przełomu XV/XVI w.;
- Kościół par. p.w. św. Michała Archanioła, z cennymi zabytkami: ołtarzem, chrzcielnicą, organami;
- Kościół ewangelicki – neoromański kościół z XIX, obecnie w ruinie;
- mury obronne z XIV-XV w., z bramami Ziębicką i Lewińską oraz Basztą Więzienną;
- wiatrak typu holenderskiego z przełomu XVIII i XIX w.

Infrastruktura techniczna w gminie Grodków w ostatnich latach nie uległa dużym zmianom. Pod względem wyposażenia w sieć wodociągową oraz kanalizacyjną w gminie sytuacja przedstawia się bardzo dobrze. Łączna liczba odbiorców sieci wodociągowej w gminie wynosiła w 2015r. 18 927 osoby. Z instalacji korzysta 97% ogółu ludności gminy.

Tabela 3. Wskaźniki sieci wodociągowej w gminie Grodków

Wyszczególnienie	2010	2011	2012	2013	2014	2015
Długość czynnej sieci rozdzielczej [km]	133,3	133,3	133,6	131,9	133,6	134,1
Ludność korzystająca z sieci [os.]	18 175	18 182	18 182	18 088	19 028	18 927
Zużycie wody ogółem na 1 mieszkańca [m ³]	24,3	25,4	24,9	24,9	25,1	26,0

Źródło: GUS, Bank Danych Lokalnych, raport z dnia 20 listopada 2016r.

Tabela 4. Wskaźniki sieci kanalizacyjnej w gminie Grodków

Wyszczególnienie	2010	2011	2012	2013	2014	2015
Długość czynnej sieci kanalizacyjnej [km]	44,6	44,6	117,9	129,5	131,1	131,8
Ludność korzystająca z sieci [os.]	9 581	9 597	11 468	12 797,0	14 655,0	14 623
Ścieki odprowadzone [dam ³]	379	366	383	454	482	498

Źródło: GUS, Bank Danych Lokalnych, raport z dnia 20 listopada 2016r.

Według GUS na koniec 2015r. długość sieci kanalizacyjnej na terenie gminy Grodków wynosiła tylko 131,8 km i korzystało z niej 14 624 osoby, czyli 75% mieszkańców gminy. Mieszkańcy nie podłączeni do sieci kanalizacyjnej ścieki bytowo-gospodarcze gromadzą w bezodpływowych zbiornikach (szambach).

Zaopatrzeniem w wodę oraz odprowadzaniem ścieków w gminie Grodków zajmują się Grodkowskie Wodociągi i Kanalizacja Sp. z o.o. w Tarnowie Grodkowskim (GRODWiK). Spółka GRODWiK prowadzi eksploatację trzech ujęć wody wraz ze stacjami uzdatniania w miejscowościach: Grodków, Gnojna, Strzegów na bazie ujęć podziemnych oraz oczyszczalnię ścieków mechaniczno-biologiczną z podwyższonym usuwaniem związków biogenych zlokalizowaną w Tarnowie Grodkowskim².

Długość sieci gazowej na terenie gminy Grodków wynosi 37,81 km. Gaz sieciowy w 2015r. dostarczany był do 2 345 gospodarstw domowych, 37% mieszkańców gminy korzystało z sieci gazowej.

Tabela 5. Wskaźniki sieci gazowej w gminie Grodków

Wyszczególnienie	2010	2011	2012	2013	2014	2015
Długość czynnej sieci gazowej [km]	36,99	37,03	37,30	37,49	37,54	37,81

²<https://grodwik.pl>

Wyszczególnienie	2010	2011	2012	2013	2014	2015
Odbiorcy gazu [gosp.]	2 522	2 355	2 535	2 368	2 530	2 345
Zużycie gazu na ogrzewanie mieszkań [tys. m ³]	647,5	583,5	653,1	569,1	551,9	560,9

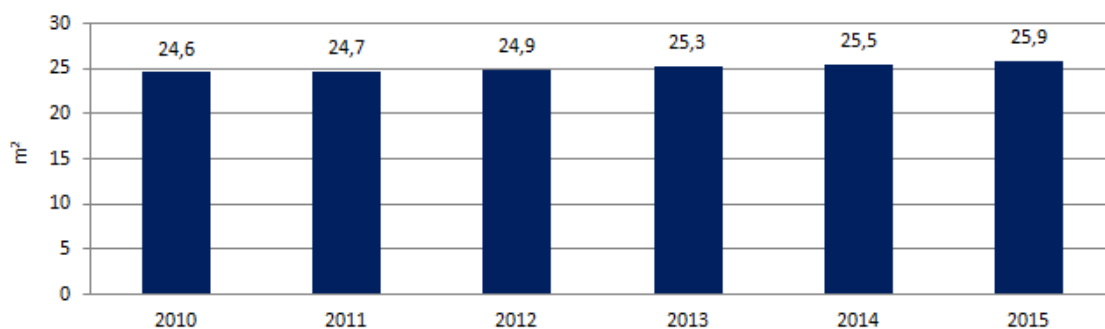
Źródło: GUS, Bank Danych Lokalnych, raport z dnia 20 listopada 2016r.

Na przestrzeni lat 2010-2015 liczba budynków mieszkalnych w gminie Grodków wzrosła o 135 budynków. Średnia powierzchnia użytkowa mieszkania w gminie również wrosła i w roku 2015 wynosiła 76,5 m². Podobny trend wykazywał wskaźnik przeciętnej powierzchni mieszkania na osobę, który w 2015r. wyniósł 25,9 m².

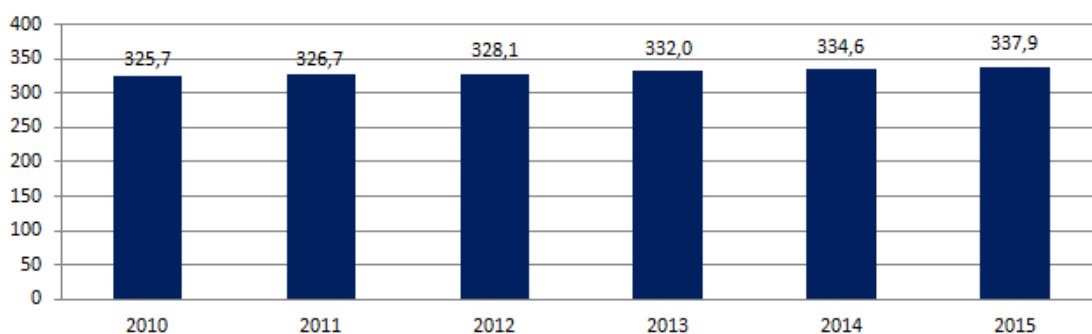
Tabela 6. Wskaźniki zasobów mieszkaniowych w gminie Grodków

Wyszczególnienie	2010	2011	2012	2013	2014	2015
Liczba budynków mieszkalnych w gminie	3 139	3 181	3 196	3 221	3 248	3 274
Liczba mieszkań	6 466	6 485	6 505	6 540	6 564	6 592
Izby	24 878	24 981	25 094	25 285	25 422	25 589
Średnia powierzchnia użytkowa mieszkania [m ²]	75,4	75,6	75,8	76,1	76,3	76,5

Źródło: GUS, Bank Danych Lokalnych, raport z dnia 20 listopada 2016 r.



Wykres 15. Przeciętna powierzchnia mieszkania na osobę w gminie Grodków [Źródło: GUS, Bank Danych Lokalnych, raport z dnia 20 listopada 2016 r.]



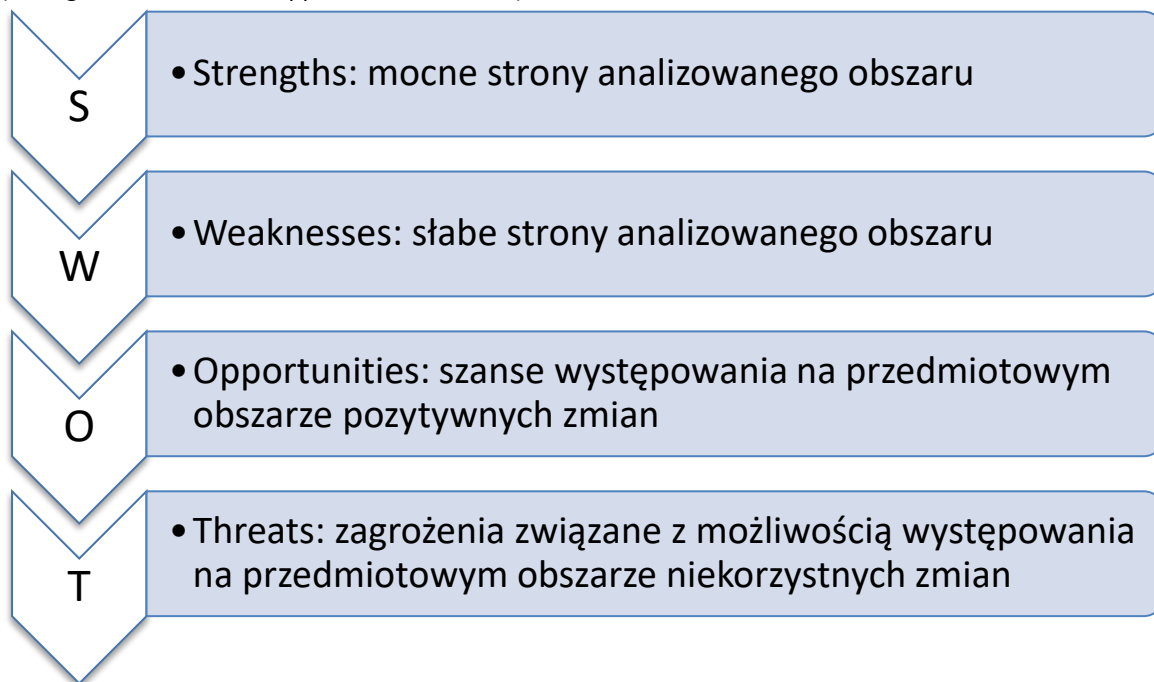
Wykres 16. Mieszkania w gminie Grodków na 1000 mieszkańców w latach 2010-2015 [Źródło: GUS, Bank Danych Lokalnych, raport z dnia 20 listopada 2016 r.]

Pozytywnym trendem jest wzrost wskaźnika liczby mieszkań na 1000 mieszkańców, który w 2015r. wynosił ok. 337,9/1000 mieszkańców (wzrost od 2010r. o ok.2 %).

Gminę Grodków charakteryzuje dobra jakość powietrza. Według „Programu Ochrony Powietrza dla strefy opolskiej, ze względu na przekroczenie poziomów dopuszczalnych pyłu PM10, pyłu PM2,5 oraz poziomów docelowych benzo(a)pirenu” w gminie Grodków występowały przekroczenia poziomów docelowych benzo(a)pirenu.

4.2. Analiza SWOT

W niniejszym rozdziale wykorzystano jedną z najpopularniejszych, a zarazem najskuteczniejszych metod analitycznych stosowanych we wszystkich obszarach planowania strategicznego - analizę SWOT (Strengths, Weaknesses, Opportunities, Threats).



Analiza *SWOT* jest podstawą do zidentyfikowania i sformułowania podstawowych problemów i zagadnień strategicznych. Jest ona efektywną metodą identyfikacji słabych i silnych stron gminy Grodków oraz badania szans i zagrożeń, jakie przed nią stoją w ramach realizacji zadań wynikających z projektu *LPR*.

Pierwszym elementem analizy *SWOT* jest ocena zasobów gminy, która pozwala na identyfikację jej mocnych stron (wewnętrzne czynniki pozytywne, wszystko co stanowi atut gminy, jej przewagę lub zaletę) i słabych stron (wewnętrzne czynniki negatywne, wszystko to co stanowi słabość w spostrzeganiu gminy, barierę której nie udało się pokonać, wadę w działaniu gminy). Ważnym aspektem tego typu analizy jest określenie zasobów charakterystycznych dla gminy, które wyróżniają ją na tle innych. Są to dziedziny działalności, które tworzą pozytywny wizerunek instytucji oraz gminy. Słabymi stronami określane są te aspekty funkcjonowania, które ograniczają sprawność i mogą blokować rozwój instytucji oraz gminy. Poznanie szans (zewnętrznych czynników pozytywnych) i zagrożeń (zewnętrznych czynników negatywnych) płynących z otoczenia stanowi drugi etap analizy *SWOT*. Szansami są wszystkie wydarzenia i procesy w otoczeniu, które tworzą sprzyjającą dla instytucji oraz gminy sytuację. Dodatkowo są to takie kierunki działalności, które mogą przynieść w przyszłości pozytywne społeczne efekty. Za zagrożenia przyjmuje się zbiór wydarzeń i procesów, które tworzą niekorzystne dla instytucji oraz gminy sytuacje w otoczeniu społecznym. Zagrożenia postrzegane są jako bariery, utrudnienia i możliwości niebezpieczeństwa, które ograniczają rozwój.

Tabela 7. Analiza *SWOT* gminy Grodków

MOCNE STRONY	SŁABE STRONY
<ul style="list-style-type: none"> – atrakcyjne położenie geograficzne gminy, – przebiegający przez gminę ważny szlak komunikacyjny – autostrada A4 oraz drogi wojewódzkie, – tereny inwestycyjne, przygotowane dla potencjalnych inwestorów, – obszar szczególnie cennym pod względem historycznym i centrowościowym, – lokalizacja najważniejszych jednostek użyteczności publicznej, instytucji kształtujących życie społeczno – kulturalne miejscowej ludności, 	<ul style="list-style-type: none"> – wysoki odsetek osób korzystających z pomocy społecznej, – wysoki poziom bezrobocia, – wysoki odsetek osób bezrobotnych z wykształceniem podstawowym, – zły stan budynków zabytkowych, – zły stan techniczny budynków mieszkalnych oraz ich niska estetyka, – złe warunki mieszkaniowe (zwłaszcza w mieszkaniach komunalnych), – wysoki odsetek ludzi młodych pozostających bez pracy,

<ul style="list-style-type: none"> - lokalizacja najważniejszych zabytków przyciągających turystów, - aktywne pozyskiwanie i przemyślane wykorzystywanie środków unijnych, - stały dochód gminy w postaci podatku rolnego, - wysoki poziom oświaty podstawowej i gimnazjalnej, - wystarczająca liczba miejsc dla dzieci w przedszkolach, - wysoka wartość kulturowa i historyczna zabytków i układów urbanistycznych, - rozwinięta infrastruktura sportowa, - duże zasoby siły roboczej i pracowitość mieszkańców, - wdrożony system gospodarki odpadami, - istniejąca oczyszczalnia ścieków posiada rezerwę, - lokalne centrum handlu detalicznego, - oferty bezpłatnych kursów podnoszących kwalifikacje osób bezrobotnych, - współpraca z organizacjami pozarządowymi na rzecz rodzin, - wykwalifikowana, stale doskonaląca się kadra pomocy społecznej, - otwartość Ośrodka Pomocy Społecznej i samorządu gminnego na współpracę ze środowiskiem lokalnym, - dobre rozeznanie środowiska lokalnego przez pracowników socjalnych, dzielnicowych, kuratorów sądowych, - dostępność do różnego rodzaju form pomocy w zakresie bezrobocia, uzależnień i innych problemów dotyczących mieszkańców, - Punkt Konsultacyjno – Informacyjny w Grodkowie - prowadzenie poradnictwa prawnego i socjalnego związanego z przemocą i problemem alkoholowym w rodzinie, - praca socjalna prowadzona kompleksowo-interwencje w trudnych sytuacjach życiowych, - wprowadzenie do rodzin asystenta rodziny, - istnienie Zespołu Interdyscyplinarnego Przeciwdziałania Przemocy w Rodzinie, który diagnozuje sytuację i udziela szybkiej i kompleksowej pomocy, - profilaktyka- klub AA, grupy wsparcia dla dzieci, programy profilaktyczne w szkołach, - warsztaty Terapii Zajęciowej, - zaangażowanie organizacji pozarządowych w rozwiązywanie problemów osób niepełnosprawnych (Grodkowskie Stowarzyszenie Osób Niepełnosprawnych i Ich Przyjaciół), - wdrażanie programów i projektów ukierunkowanych na rozwiązywanie problemów społecznych. 	<ul style="list-style-type: none"> - duża liczba patologii społecznych, - negatywne konsekwencje związane z emigracją mieszkańców – ujemne saldo migracji, - słabo rozwinięty przemysł rolno-spożywczy, - słabe wykorzystanie walorów turystyczno-rekreacyjnych regionu, - niski wskaźnik przedsiębiorczości, - niewielka liczba ścieżek i tras pieszych, rowerowych, edukacyjnych, - starzenie się mieszkańców gminy, - zjawisko wyuczony bezradności dziedziczenia bezrobocia, - brak ośrodka interwencji kryzysowej, - zmniejszanie się środków na realizację programów profilaktycznych, - brak dziennego domu pomocy dla osób starszych, - brak poradni rodzinnych, - brak mieszkań chronionych i niewystarczająca liczba mieszkań socjalnych, - brak poradni rodzinnych, - brak miejsc pracy dla osób niepełnosprawnych, - brak programów realizowanych na rzecz seniorów, - słaby dostęp do lekarzy specjalistów.
SZANSE	ZAGROŻENIA
<ul style="list-style-type: none"> - możliwość aplikowania o środki z funduszy europejskich UE 2014-2020, - pozytywne oddziaływanie nowych inwestycji w obszarze, - wdrażanie unijnych standardów z zakresie ochrony środowiska, - zwiększenie atrakcyjności gminy, - wprowadzenie urozmaiconych i aktywnych działań wspierających mieszkańców, skierowane również na interesujące i rozwijające zagospodarowanie im czasu wolnego, - wzrost zadowolenia mieszkańców oraz poczucia tożsamości z miejscem zamieszkania, - zagospodarowanie strefy grodkowskiej, - zagospodarowanie terenów przy autostradzieA4, - wykorzystanie warunków do rozwoju turystyki, - racjonalne wykorzystywanie obiektów sportowo-rekreacyjnych i kulturalnych, - rozwój funkcji związanych z otoczeniem rolnictwa, w tym szczególnie przetwórstwa rolno-spożywczego, ekoturystyki i agroturystyki, - rozwój kwalifikowanych form rekreacji i wypoczynku weekendowego, - rozwój ścieżek i tras pieszych, rowerowych, edukacyjnych, 	<ul style="list-style-type: none"> - pogłębiające się rozwarstwienie społeczne, - niekorzystne zmiany w strukturze wiekowej mieszkańców, starzenie się społeczeństwa gminy, ujemny przyrost naturalny, - brak środków finansowych i warunków tworzonych przez państwo do wspierania inwestycji, - brak zainteresowania obszarem skutkujący postępującą degradacją przestrzeni, społeczeństwa; pogłębianie się negatywnego wizerunku, - zagrożenie autentyczności i specyfiki obszaru błędnymi inwestycjami, - emigracja młodych, wykształconych osób z terenu gminy, - ubożenie społeczeństwa, - nierozwijający się rynek pracy, - spalanie w gospodarstwach domowych paliw niskiej jakości i odpadów, - rosnące bezrobocie, - migracja ludzi młodych i wykształconych, - brak miejsc pracy chronionej, - wzrastający problem zdemoralizowane młodzieży, - niska świadomość społeczna dotycząca przemocy, - uzależnienie rodzin od pomocy społecznej oraz młodszego pokolenia,

<ul style="list-style-type: none"> - potencjał dla dalszego rozwoju odnawialnych źródeł energii, - zaangażowanie podmiotów w rozwój miasta i gminy, - regulacje prawne bardziej przyjazne rodzinie. - utworzenie dziennego domu pomocy dla osób starszych, - prowadzenie robót publicznych, interwencyjnych i inwestycyjnych, zatrudnianie osób bezrobotnych klientów pomocy społecznej, - rozwój bazy rehabilitacyjnej, turnusy rehabilitacyjne, - edukacyjne akcje społeczne dla osób starszych. 	<ul style="list-style-type: none"> - brak dostatecznych środków finansowych na rozwiązywanie problemów społecznych.
---	--

[Źródło: Opracowanie własne na podstawie dokumentów strategicznych i analizy danych]

4.3. Diagnoza czynników i zjawisk kryzysowych

4.3.1. METODYKA DIAGNOZY

Diagnoza zjawisk kryzysowych ma na celu wyznaczenie obszaru zdegradowanego oraz obszaru rewitalizacji. Metodyka została stworzona z wykorzystaniem założeń zawartych w "Wytycznych w zakresie rewitalizacji w programach operacyjnych na lata 2014-2020", Ministerstwa Rozwoju. Wytyczne nie wskazują jednoznacznie ścieżki jaką należy podjąć aby wykonać diagnozę, nie wprowadzają również jej sztywnych ram, dlatego też metodyka diagnozy musi zostać dostosowana oraz dobrana do warunków panujących w danej gminie.

Przyjętą diagnozę można podzielić na kilka etapów, które zostaną scharakteryzowane poniżej:

- Ocena jakościowa gminy oraz możliwości zbierania danych,
- Zbieranie danych,
- Wstępne naniesienie danych na mapy,
- Podział gminy na podobszary,
- Agregacja danych do podobszarów,
- Naniesienie danych na mapy,
- Nałożenie (sumowanie) problemów,
- Analiza danych oraz wyników analiz.

Ocena jakościowa gminy

Pierwszym krokiem była analiza uwarunkowań przestrzenno-funkcjonalnych gminy oraz systemu drogowego, ewentualnie podziału gminy na podobszary. Kluczowym na tym etapie było wyodrębnienie stref, które w naturalny sposób dzielą gminę, zwrócenie uwagi na tereny mieszkaniowe, obszary niezamieszkałe oraz drogi przecinające kilka potencjalnych obszarów. Krok ten jest bardzo ważny dlatego, że umożliwił odpowiednie zbieranie danych.

Zbieranie danych

Po wykonaniu wstępnej oceny przystąpiono do zebrania danych. Głównym ich źródłem były dane Urzędu Miejskiego w Grodkowie, jednostek podległych, Policji, Powiatowego Urzędu Pracy oraz Ośrodka Pomocy Społecznej. Dane zbierano z dokładnością do ulic w celu ochrony danych osobowych. Dane posegregowano i zgromadzono w formie arkusza kalkulacyjnego, aby umożliwić wygodne operowanie nimi w dalszych etapach.

Wstępne naniesienie danych na mapy

Krok ten miał na celu wizualizację głównych problemów społecznych na poszczególnych ulicach. Pozwoliło to na wstępną przestrzenną ocenę skali oraz rozprzestrzenienia obszarów problemowych oraz zapobiegło to uniknięciu błędów na kolejnym etapie polegającym na przeprowadzaniu linii podziału podobszarów jedynie w oparciu o uwarunkowania przestrzenno-funkcjonalne.

Agregacja danych do podobszarów

Gminę Grodków podzielono na 39 podobszarów: 35 sołectw, a miasto Grodków z uwagi na pełnione funkcje oraz liczbę ludności podzielono na 4 podobszary:

- Bąków,
- Bogdanów,
- Gałączyce,
- Gierów,
- Głębocko,
- Gnojna,
- Gola Grodkowska,
- Grodków - Podobszar I – część południowo-zachodnią,
- Grodków - Podobszar II – część północną,
- Grodków - Podobszar III – część środkową,
- Grodków - Podobszar IV – część południowo-wschodnią,
- Jaszów,
- Jeszkotle,
- Jędrzejów,
- Kobiela,
- Kolnica,
- Kopice,
- Lipowa,
- Lubcz,
- Mikołajowa,
- Młodoszowice,
- Nowa Wieś Mała,
- Osiek Grodkowski,
- Polana,
- Przylesie Dolne,
- Rogów,
- Starowice Dolne,
- Sulisław,
- Strzegów,
- Tarnów Grodkowski,
- Wierzbna,
- Wierzbnik,
- Więcmierzycze,
- Wojnowiczki,
- Wojsław,
- Wójtowice,
- Zielonkowice,
- Żarów,
- Żelazna.

Dane poddano odpowiedniej obróbce. Z uwagi na nierówną liczbę mieszkańców poszczególnych podobszarów oraz różne uwarunkowania konieczne było przeliczenie większości danych na wskaźniki bezwzględne. Wykorzystano dwie metody:

- Wielkość zjawiska w przeliczeniu na 1000 mieszkańców,
- Wskaźnik koncentracji – wyrażany jako stosunek nagromadzenia problemu w analizowanym obszarze, w stosunku do całej gminy – [liczba obserwacji zjawiska w podobszarze / powierzchnię podobszaru / [liczba obserwacji zjawiska w gminie / powierzchnię gminy]].

Podział gminy na obszary prezentuje poniższa mapa.



Rysunek 4 Graficzny przedstawienie analizowanych podobszarów gminy Grodków [Źródło: Opracowanie własne]

Naniesienie danych na mapy

Wszystkie zebrane dane po ich agregacji zostały naniesione na mapy, które indywidualnie zostaną opisane w kolejnych podrozdziałach. Dane zostały poddane dwóm działaniom mającym zapewnić im użyteczność oraz możliwość porównywania.

1. Grupowanie z wykorzystaniem metody Jenksa – metoda ta wykorzystuje tzw. naturalne granice podziału, dzięki czemu odzwierciedla naturalne przerwy w rozkładzie danych. Algorytm przeprowadza wielokrotne dwuwymiarowe badanie mierzące zróżnicowanie obserwacji w danym obszarze oraz odległość pomiędzy przedziałami, przesuwając za każdym razem granicę przedziałów, aż do momentu uzyskania najmniejszego możliwego zróżnicowania zawartych w nich obserwacji, przy możliwie największej odległości pomiędzy przedziałami. Metoda Jenksa spełnia więc kilka bardzo istotnych założeń, dane o podobnych wartościach znajdują się w jednym przedziale wartości, każda klasa zawiera wartości, każdy obszar przypisany jest do jednej z klasy. W obranej metodyce zastosowano 4 stopniową skalę od 0 do 3.

2. Wagowanie danych – wskaźnikom, w zależności od ich ważności, przypisano różne wagi, przez które były przemnażane wartości osiągnięte w poszczególnych obszarach. Przyjęto trzystopniową

skalę wagowania problemów. Najwyższą wagę (3) przyznano problemom społecznym, które są powiązane bezpośrednio ze świadczeniami socjalnymi i wpływają najsilniej na odpowiednie funkcjonowanie społeczeństwa. Wagę średnią (2) przypisano wskaźnikom odnoszącym się do strefy gospodarczej oraz pozostałym wskaźnikom ze strefy społecznej takim jak poziom edukacji czy frekwencja wyborcza. Pozostałe problemy otrzymały wartość 1. Wagowania danych nie należy jednak odbierać jako umniejszanie skali problemów. Dzięki tej metodzie wszystkie dane wpływają na występowanie, rozmieszczenie oraz intensywność sytuacji kryzysowej odzwierciedlając tym samym rzeczywisty problem.

Natężenie (sumowanie) problemów

Po przygotowaniu map dla poszczególnych problemów wraz z przeprowadzeniem opisanych kroków możliwe było przygotowanie mapy zbiorczej, która jest wynikiem sumowania poszczególnych problemów. Wyniki tej analizy umożliwiły wyznaczenie obszaru zdegradowanego, a w dalszym kroku obszaru rewitalizacji. Kroki te wraz z prezentacją poszczególnych wskaźników zostały przedstawione w dalszych rozdziałach.

Analiza danych oraz wyników analiz

Jest to ostatni etap diagnozy, którego celem jest wyciągnięcie wniosków z przygotowanych map oraz zebranych danych. W szczegółowy sposób zostanie on opisany podczas wyboru obszaru rewitalizacji oraz obszaru zdegradowanego.

4.3.2. SFERA SPOŁECZNA

Ubóstwo

Ubóstwo to podstawowa kategoria ekonomiczna określająca warunki życia. Jest równocześnie elementem wskazującym na nierównowagę, jaka występuje w społeczeństwie. W praktyce najczęściej przyjmowana jest ekonomiczna definicja ubóstwa. Zgodnie z nią ubóstwo to sytuacja, w której osoba bądź gospodarstwo domowe znajduje się w warunkach braku wystarczających środków finansowych, pozwalających na zaspokojenie potrzeb.

ONZ określa ubóstwo jako ograniczenie wyboru i szans życiowych, naruszenie ludzkiej godności. Oznacza brak możliwości skutecznego uczestnictwa w społeczeństwie. Oznacza też niedostatek żywności i ubrań potrzebnych rodzinie, brak możliwości uczęszczania do szkoły i korzystania ze służby zdrowia, brak dostępu do ziemi, którą można uprawiać lub pracy, żeby móc zarobić na życie, brak dostępu do kredytu. Ubóstwo oznacza również zagrożenie, bezsilność i wykluczenie jednostek, rodzin i społeczności. Oznacza podatność na przemoc i często wiąże się z życiem w niepewnych warunkach bez dostępu do czystej wody i urządzeń sanitarnych.

Ubóstwo jest zjawiskiem złożonym, wielowymiarowym. Należy je zatem rozpatrywać w następujących wymiarach:

- finansowym,
- warunków życia,
- sytuacji na rynku pracy.

Statystyka publiczna również nie określa jednej definicji ubóstwa. Badania zjawiska prowadzone są wielowymiarowo i skupiają się m.in. wokół: ubóstwa dochodowego, ubóstwa warunków życia oraz ubóstwa ocenianego w kontekście radzenia sobie z budżetem domowym. Główny Urząd Statystyczny analizuje zjawisko ubóstwa w ujęciu całościowym, ogólnokrajowym, przyjmując za jednostkę pomiarową gospodarstwo domowe.

Krajowe ustawodawstwo również nie określa jednoznacznie definicji ubóstwa. Zjawisko znajduje się na pierwszym miejscu listy powodów udzielenia pomocy społecznej (art. 7, pkt. 1 Ustawy z dnia 12 marca 2004 r. o pomocy społecznej, Dz. U. 2004 Nr 64 poz. 593). W świetle przepisów wspomnianej ustawy, kryterium kwalifikującym do uzyskania świadczeń socjalnych z tytułu m.in. ubóstwa jest dochód uzyskany przez osobę lub rodzinę.

W tabeli poniżej zaprezentowano dane zebrane na potrzeby LPR. Dane zostały przedstawione oraz wykorzystane zgodnie z opisaną w dokumencie metodyką.

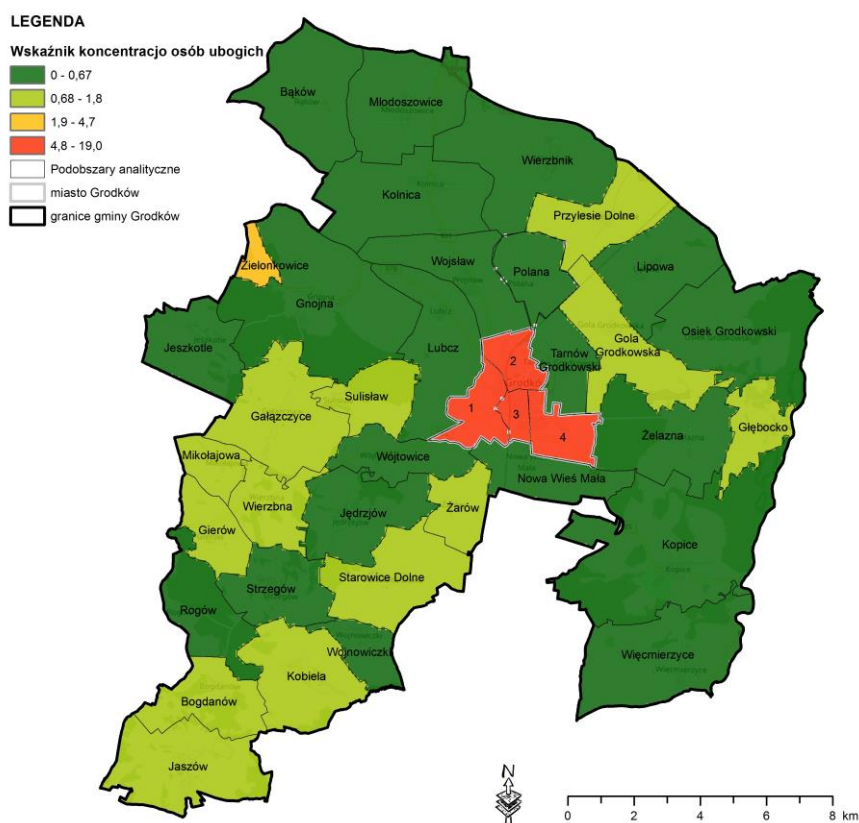
Tabela 8 Poziom ubóstwa w gminie Grodków

Obszar	Ilość osób objętych świadczeniami z uwagi na ubóstwo	Wskaźnik koncentracji	Skala problemu
Bąków	2	0,16	0
Bogdanów	10	1,36	1
Gałączyce	19	1,51	1
Gierów	4	0,81	1
Głębocko	6	1,20	1
Gnojna	12	0,53	0
Gola Grodkowska	9	0,84	1
Jaszów	12	0,97	1
Jeszkotle	5	0,62	0
Jędrzejów	1	0,10	0
Kobiela	11	1,04	1
Kolnica	8	0,55	0
Kopice	16	0,60	0
Lipowa	4	0,40	0
Lubcz	4	0,35	0
Mikołajowa	5	1,43	1
Młodoszowice	1	0,08	0
Nowa Wieś Mała	2	0,29	0
Osiek Grodkowski	10	0,60	0
Polana	1	0,18	0
Przylesie Dolne	6	0,71	1
Rogów	1	0,12	0
Starowice Dolne	9	0,83	1
Sulisław	1	1,19	1
Strzegów	9	0,17	0
Tarnów Grodkowski	1	0,18	0
Wierzbna	6	0,98	1
Wierzbnik	4	0,25	0
Więcmierzyce	7	0,46	0
Wojnowiczki	0	0	0
Wojśław	3	0,33	0
Wójtowice	4	0,66	0
Zielonkowice	3	1,79	2
Żarów	5	1,08	1
Żelazna	4	0,32	0
Grodków:			
Grodków - Podobszar I	19	4,73	3
Grodków - Podobszar II	55	18,98	3
Grodków - Podobszar III	17	11,45	3

Obszar	Ilość osób objętych świadczeniami z uwagi na ubóstwo	Wskaźnik koncentracji	Skala problemu
Grodków - Podobszar IV	59	15,12	3

[Źródło: Opracowanie własne]

W odniesieniu do ubóstwa najwyższą wartość wskaźnika koncentracji odnotowano w Podobszarze II (18,98). W wartości nominalnej najwięcej osób dotkniętych ubóstwem zarejestrowano w Podobszarze IV (59 osób). W Grodkowie we wszystkich Podobszarach wystąpiła skala problemu wysokości 3, natomiast w Zielonkowicach skala w wysokości 2.



Rysunek 5 Wskaźnik ubóstwa w gminie Grodków [Źródło: Opracowanie własne]

Choroba

Choroba jest takim stanem organizmu, kiedy czujemy się źle, a owego złego samopoczucia nie można jednak powiązać z krótkotrwałym, przejściowym uwarunkowaniem psychologicznym lub bytowym, lecz z dolegliwościami wywołanymi przez zmiany strukturalne lub zmienioną czynność organizmu. Przez dolegliwości rozumiemy przy tym doznania, które są przejawem nieprawidłowych zmian struktury organizmu lub zaburzeń regulacji funkcji narządów.

Długotrwała lub ciężka choroba stanowi jeden z głównych powodów udzielania pomocy społecznej. Długotrwała choroba może w konsekwencji prowadzić do niepełnosprawności. W Konwencji ONZ o prawach osób niepełnosprawnych, zgodnie z którą (art. 1) do osób niepełnosprawnych zalicza się te osoby, które mają długotrwale naruszoną sprawność fizyczną, umysłową, intelektualną lub w zakresie zmysłów, co może, w oddziaływaniu z różnymi barierami, utrudniać im pełny i skuteczny udział w życiu społecznym na zasadzie równości z innymi osobami.

Problemy zdrowotne nasilają się wraz z wiekiem, mając na uwadze zachodzące zmiany demograficzne, a w szczególności wydłużanie się czasu trwania życia, spadek dzietności, jak również zmianę modelu rodziny, spodziewać się można wzrostu udziału świadczeń z tytułu choroby lub niepełnosprawności we wszystkich udzielonych w ramach pomocy społecznej świadczeniach.

Leksykon gerontologii chorobę długotrwałą, określaną również jako chorobę przewlekłą, określa jako dolegliwość bądź stan patologiczny, które utrzymują się przez dłuższy czas i które będą trwałe nadal. Do głównych cech choroby przewlekłej należą: długotrwałość, łagodniejszy niż w stanie ostrym przebieg, pogorszenie sprawności pacjenta i jego uzależnienie od opiekuna, nieodwracalność zmian patologicznych i niepomyślne rokowanie, a także następstwa psychospołeczne. Osoby chorujące przewlekłe wymagają opieki długoterminowej – lekarskiej, pielęgniarstwa i rehabilitacji³.

Tabela 9 Dane dotyczące liczby osób otrzymujących zasiłek z powodu ciężkiej lub długotrwałej choroby w gminie Grodków

Obszar	Ilość osób dotkniętych problemem ciężkiej lub długotrwałej choroby	Wskaźnik koncentracji	Skala problemu
Bąków	4	0,57	1
Bogdanów	1	0,24	0
Gałązcyce	12	1,67	2
Gierów	2	0,71	1
Głębocko	3	1,05	1
Gnojna	8	0,62	1
Gola Grodkowska	14	2,29	2
Jaszów	6	0,85	1
Jeszkotle	2	0,43	1
Jędrzejów	11	1,93	2
Kobiela	5	0,83	1
Kolnica	11	1,34	2
Kopice	8	0,52	1
Lipowa	8	1,39	2
Lubcz	4	0,62	1
Mikołajowa	3	1,49	2
Młodoszowice	3	0,42	1
Nowa Wieś Mała	4	1,03	2
Osiek Grodkowski	6	0,63	1
Polana	2	0,63	1
Przylesie Dolne	8	1,65	2
Rogów	3	0,67	1
Starowice Dolne	3	0,49	1
Sulisław	0	1,85	2
Strzegów	8	0,00	0
Tarnów Grodkowski	0	0,00	0
Wierzbna	8	2,29	2
Wierzbnik	9	1,00	1
Więcmierzycy	3	0,35	0
Wojnowiczki	0	0,00	0
Wojstów	3	0,59	1
Wójtowice	5	1,46	2
Zielonkowice	3	3,12	2

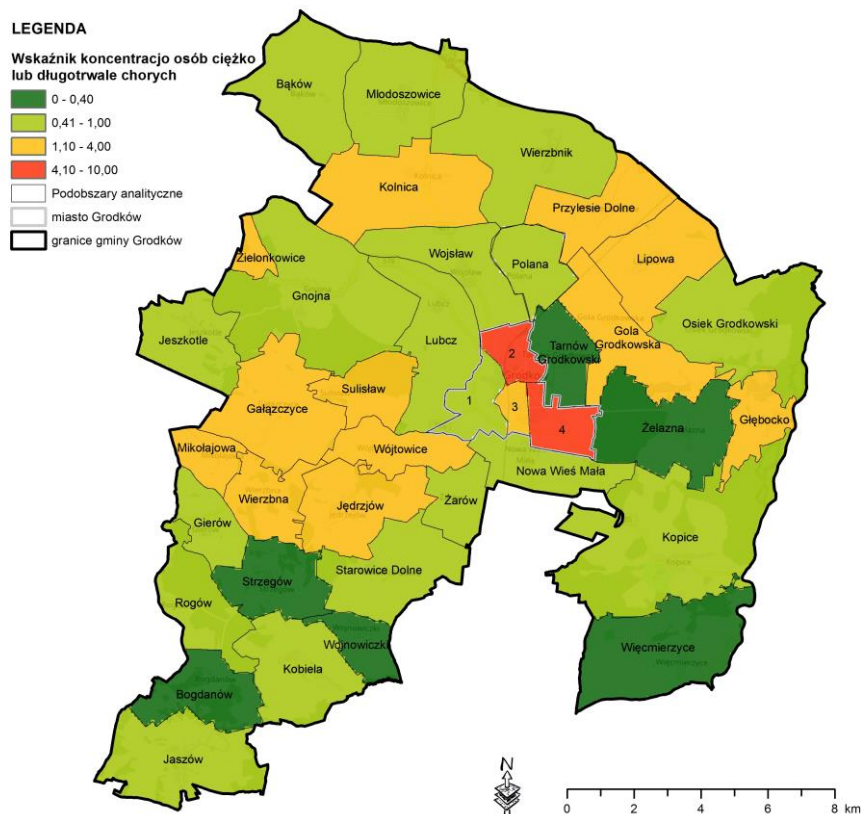
³ Niepełnosprawność i długotrwała choroba – definiowanie, koszty i zadania dla lokalnej polityki społecznej, Magdalena Maciejasz, Paweł Kubicki, Szkoła Główna Handlowa w Warszawie

Obszar	Ilość osób dotkniętych problemem ciężkiej lub długotrwałej choroby	Wskaźnik koncentracji	Skala problemu
Żarów	2	0,75	1
Żelazna	2	0,28	0
Grodków:			
Grodków - Podobszar I	2	0,87	1
Grodków - Podobszar II	17	10,21	3
Grodków - Podobszar III	2	2,35	2
Grodków - Podobszar IV	9	4,10	3

Źródło: Opracowanie własne

Wskaźniki zamieszczone w powyżej tabeli pozwoliły zidentyfikować obszary gminy, w których występuje największe nagromadzenie problemów społecznych z tytułu ciężkiej i długotrwałej choroby. Zgodnie z danymi przekazanymi przez Urząd Miejski w Grodkowie, w 2015 roku na terenie gminy, liczba osób otrzymujących zasiłek z powodu ciężkiej i długotrwałej choroby wyniosła 204 mieszkańców. Przestrzenny rozkład bezrobocia w gminie wskazuje na znaczne dysproporcje. Głównie problem społeczny dotyczący osób dotkniętych ciężkimi i długotrwałymi chorobami zaznaczył się w Podobszarze II i Podobszarze IV. Wymienionym obszarom nadano wartość kolejno 3 w skali problemu.

Na kolejnej mapie przedstawiono wskaźnik koncentracji osób chorych.



Rysunek 6 Wskaźnik koncentracji osób chorych [Źródło: Opracowanie własne]

Obciążenie demograficzne

Starzenie się ludzi jest zjawiskiem uniwersalnym – ludzie starzeją się i starzeją zawsze i wszędzie. Jednak w ostatnich kilkudziesięciu latach intensywność tego zjawiska znacznie wzrosła, co – przy jednoczesnym spadku przyrostu naturalnego sprawia, że odsetek ludzi starych w społeczeństwie szybko

rośnie. Jest to skutek wydłużania się trwania ludzkiego życia, postępu cywilizacyjnego i poprawy jakości życia. Niepokój budzi nie sam fakt wzrostu ilościowego starszej populacji, co wzrost jej udziału w strukturze ludności, spowodowany spadkiem udziału najmłodszych grup wiekowych w strukturze demograficznej społeczeństwa.

Badania demograficzne pokazują, że największy wpływ na dynamikę i poziom starzenia się społeczeństwa ma natężenie urodzeń. Duży udział liczby urodzeń przyczynia się do wzrostu udziału dzieci w strukturze populacji, a co za tym idzie – do „odmładzania się” społeczeństwa. Wydłużenie życia ludności najstarszej przyspiesza zjawisko starzenia się społeczeństwa. Spadek liczby urodzeń, prowadzi do zmniejszenia udziału najmłodszych grup wiekowych, proporcjonalnego wzrostu udziału roczników najstarszych, a tym samym do podwyższenia średniego wieku ludności. Podnosi się też wiek, w którym kobiety decydują się na urodzenie pierwszego dziecka. Powody to m.in. dłuższy okres nauki i większa aktywność zawodowa kobiet.

Na zjawisko starzenia się ludności wpływa pośrednio szereg czynników, jak np. poziom zamożności społeczeństwa, promowany model rodziny, aktywność zawodowa kobiet, poziom opieki społecznej i ochrony zdrowia, wykształcenie ludności oraz polityka społeczna państwa.

Skutkiem kryzysu demograficznego jest też proces wyludniania się polskiej prowincji – zarówno wsi, jak i miasteczek. Młodzi ludzie w poszukiwaniu lepszego wykształcenia i perspektyw życiowych migrują stamtąd do większych miast. Na miejscu zostają osoby starsze. Brak dzieci w wieku szkolnym skutkuje zamykaniem wiejskich szkół, który to proces pogłębia degradację społeczną i kulturalną polskiej prowincji.

Wzrastająca liczba ludności w wieku poprodukcyjnym z jednoczesnym spadkiem liczby młodych osób na przestrzeni kilku lat ewidentnie świadczy o postępującym zjawisku starzenia się lokalnej społeczności. Jeśli taki stan będzie się utrzymywał w dłuższej perspektywie czasowej to w przyszłości doprowadzi do zbyt dużego obciążenia demograficznego i zatrzymania rozwoju gospodarczego obszaru.

Stopniowe starzenie się społeczeństwa jest niekorzystnym procesem demograficznym, który generuje problemy różnego rodzaju (zmniejszanie zasobu siły roboczej, osłabienie lokalnego kapitału ludzkiego czy pogarszanie struktury rynku pracy). Starzenie się społeczeństwa ma również skutki finansowe dla systemu finansów publicznych w postaci wzrostu kosztów opieki zdrowotnej i opieki nad ludźmi starszymi. W tym kontekście działania rewitalizacyjne powinny skupiać się wokół działań prewencyjnych, związanych z promowaniem zdrowego stylu życia wśród osób młodych (ale też starszych), prowadzeniem prorodzinnej polityki gminy zachęcającej rodziny do posiadania większej liczby dzieci, czy wspomaganiem poprzez rozwój infrastruktury społecznej takiej jak m.in. lepszy dostęp do żłobków i przedszkoli.

Tabela 10. Dane dotyczące obciążenia demograficznego w gminie Grodków

Obszar	Wskaźnik obciążenia demograficznego	Skala problemu
Bąków	0,56	1
Bogdanów	0,69	2
Gałączyce	0,58	1
Gierów	0,86	3
Głębocko	0,63	2
Gnojna	0,61	1
Gola Grodkowska	0,63	2
Jaszów	0,67	2
Jeszkotle	0,73	3
Jędrzejów	0,55	1
Kobiela	0,58	1
Kolnica	0,52	0
Kopice	0,60	1
Lipowa	0,69	2

Obszar	Wskaźnik obciążenia demograficznego	Skala problemu
Lubcz	0,58	1
Mikołajowa	0,64	2
Młodoszowice	0,64	2
Nowa Wieś Mała	0,56	1
Osiek Grodkowski	0,55	1
Polana	0,77	3
Przylesie Dolne	0,73	3
Rogów	0,76	3
Starowice Dolne	0,66	2
Suliśław	0,72	3
Strzegów	0,42	0
Tarnów Grodkowski	0,53	1
Wierzbna	0,79	3
Wierzbnik	0,60	1
Więcmierzycy	0,70	3
Wojnowiczki	0,77	3
Wojśław	0,70	3
Wójtowice	0,52	1
Zielonkowice	0,50	0
Żarów	0,40	0
Żelazna	0,68	2
Grodków:		
Grodków - Podobszar I	0,50	0
Grodków - Podobszar II	0,67	2
Grodków - Podobszar III	0,55	1
Grodków - Podobszar IV	0,58	1

Źródło: Opracowanie własne

Wskaźnik wskazujący na koncentrację problemów społecznych w gminie Grodków w sołectwie Gierów wynosi 85, w sołectwie Wierzbna 79, natomiast w sołectwie Wojnowiczki i Polana wynosi 77. Problem w skali 3 występuje na terenach w/w sołectw oraz w sołectwach: Przylesie Dolna, Wojśław, Suliśław, Jeszkotle oraz Rogów.

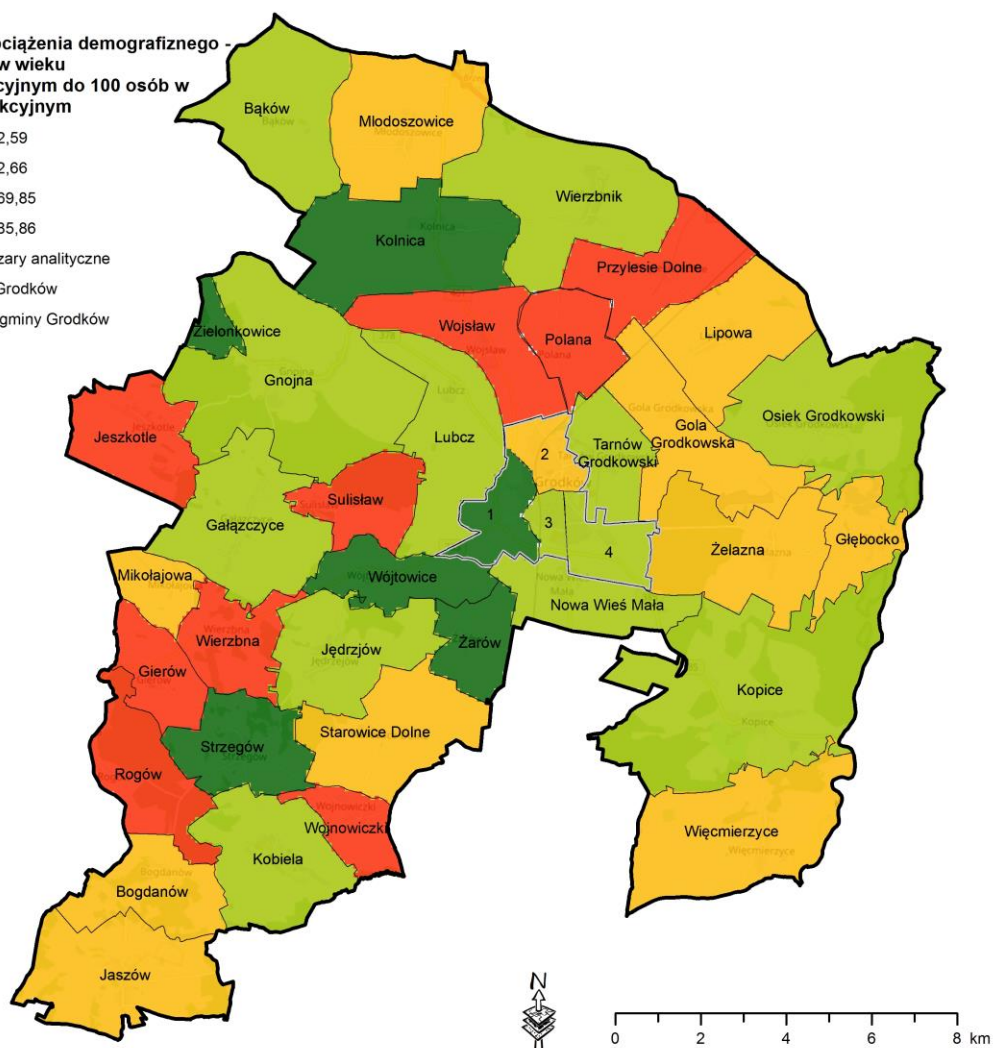
Poniższa mapa przedstawia wskaźnik obciążenia demograficznego w gminie Grodków.

LEGENDA

Wskaźnik obciążenia demograficznego - liczba osób w wieku pozaprodukcyjnym do 100 osób w wieku produkcyjnym

- 40,0 - 52,59
- 52,6 - 62,66
- 62,67 - 69,85
- 69,86 - 85,86

- Podobszary analityczne
- miasto Grodków
- granice gminy Grodków



Rysunek 7 Wskaźnik obciążenia demograficznego [Źródło: Opracowanie własne]

Bezrobocie

Bezrobocie to podstawowe zjawisko społeczne opisujące sytuację ludzi zdolnych do pracy i gotowych ją podjąć, a niemogących znaleźć zatrudnienia. Szczególną uwagę należy zwrócić na konsekwencje jakie wiążą się ze zjawiskiem bezrobocia. Problem ze znalezieniem pracy wpływa na szereg zjawisk natury ekonomicznej oraz społecznej. Brak dochodów wpływa na pozycję społeczną danej osoby, poziom życia oraz stopień samorealizacji.

Skutki bezrobocia na danym obszarze są dotkliwe nie tylko dla bezrobotnych, ale ich rodzin, a niekiedy całej społeczności lokalnej. Do skutków tych zaliczyć można przede wszystkim:

- duże koszty świadczeń socjalnych,
- podwyższone podatki i składki ubezpieczeniowe,
- niewykorzystany potencjał ludzkiej pracy,
- poczucie zagrożenia bezrobociem ludzi zatrudnionych,
- nasilenie się społecznej patologii (np. agresja, rozpad tradycyjnych więzi rodzinnych, rozwody, alkoholizm),
- ograniczenie realizacji potrzeb, któremu towarzyszy silna frustracja objawiająca się przede wszystkim w aspołecznych zachowaniach.

Tabela 11. Poziom bezrobocie

Obszar	Ilość osób bezrobotnych	Wskaźnik koncentracji	Skala problemu
Bąków	5	0,56	0
Bogdanów	10	1,88	1
Gałązczyce	10	1,10	0
Gierów	7	1,97	1
Głębocko	6	1,66	1
Gnojna	9	0,55	0
Gola Grodkowska	6	0,78	0
Jaszów	12	1,34	1
Jeszkotle	4	0,69	0
Jędrzejów	7	0,97	0
Kobiela	6	0,79	0
Kolnica	8	0,77	0
Kopice	16	0,83	0
Lipowa	2	0,28	0
Lubcz	3	0,37	0
Mikołajowa	3	1,19	1
Młodoszowice	2	0,22	0
Nowa Wieś Mała	3	0,61	0
Osiek Grodkowski	9	0,75	0
Polana	1	0,25	0
Przylesie Dolne	2	0,33	0
Rogów	0	0,00	0
Starowice Dolne	7	0,90	0
Sulistaw	1	0,24	0
Strzegów	3	0,55	0
Tarnów Grodkowski	1	0,26	0
Wierzbna	3	0,68	0
Wierzbnik	7	0,62	0
Więcmierzycze	6	0,55	0
Wojnowiczki	0	0,00	0
Wojstów	2	0,31	0
Wójtowice	4	0,92	0
Zielonkowice	1	0,83	0
Żarów	3	0,90	0
Żelazna	4	0,45	0
Grodków:			
Grodków - Podobszar I	12	4,13	2
Grodków - Podobszar II	38	18,12	3
Grodków - Podobszar III	7	6,52	2
Grodków - Podobszar IV	27	9,56	3

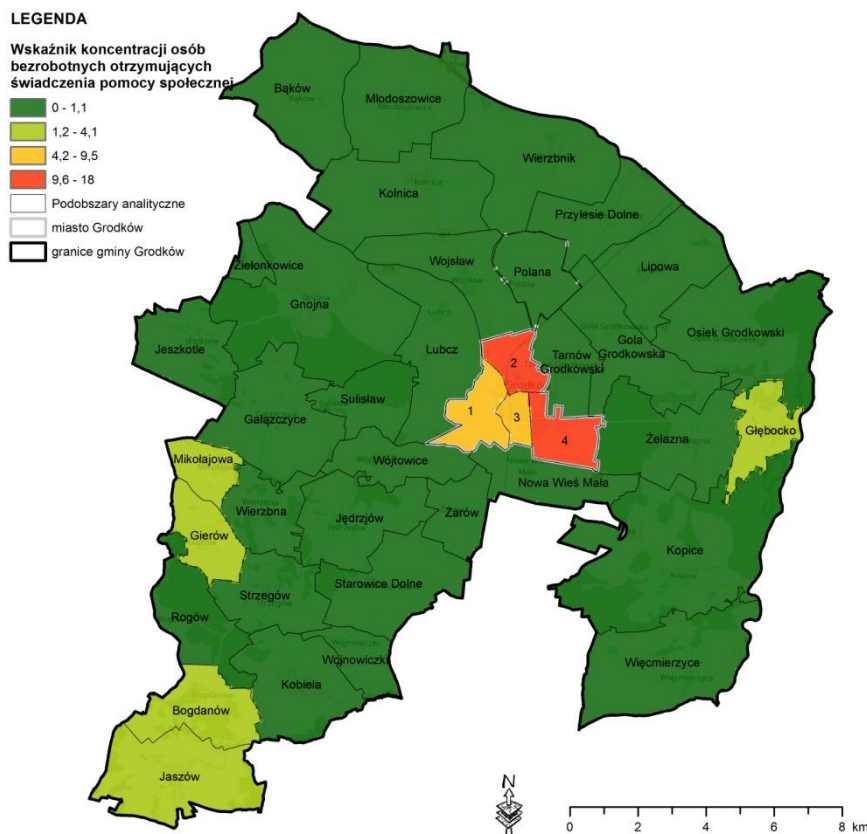
[Źródło: opracowanie własne]

Zgodnie z danymi przekazanymi przez Ośrodek Pomocy Społecznej w Grodkowie w 2015 roku na terenie gminy wsparto zasiłkami z tytułu bezrobocia 257 osób. Przestrenny rozkład bezrobocia w gminie wskazuje na znaczne dysproporcje. Jednym z wyraźnie zaznaczających się problemów społecznych gminy (problem skali 3) jest bezrobocie w obszarach:

- Podobszar II (18,12);
- Podobszar IV (9,56).

Wskaźnik wskazujący na koncentrację problemów społecznych w Grodkowie w Podobszarze III wynosi 6,52, natomiast w Podobszarze I wynosi 4,13, gdzie zdiagnozowano skalę problemu wynoszącą 2.

Przestrenny rozkład osób pobierających zasiłki z tytułu bezrobocia w gminie Grodków prezentuje kolejna mapa.



Rysunek 8. Poziom bezrobocia w gminie Grodków [Źródło: Opracowanie własne]

Alkoholizm

Jedną z patologii społecznych zaobserwowanych w gminie Grodków jest alkoholizm. Światowa Organizacja Zdrowia definiuje alkoholizm jako każdą formę picia, która przekracza tradycyjne i zwyczajowe stosowanie alkoholu lub wykracza poza istniejące w danej wspólnocie normy społeczne dotyczące picia, niezależnie od czynników etiologicznych prowadzących do tego rodzaju zachowań, niezależnie również od tego, w jakim stopniu te czynniki etiologiczne związane są z dziedzicznością, czy nabytymi wpływami patofizjologicznymi i metabolicznymi.

Nadużywanie alkoholu jest patologią społeczną, której skutki są wielowymiarowe i dotyczą nie tylko samego uzależnionego, ale także jego otoczenia.

Do najważniejszych społecznych skutków alkoholizmu zaliczyć można:

- w sferze osobistej – rozpad bliskich więzi, obniżenie standardu życia, często poniżej minimum egzystencji, niemożność realizacji ważnych celów życiowych, wzrost agresji, degradacja osobowości, utrata zdrowia, wzrost ubóstwa, izolacja społeczna;
- w sferze zawodowej – obniżenie kompetencji zawodowych, utrata pracy, długotrwałe bezrobocie;

- w sferze prawnej – wzrost przestępczości, kradzieże, rozboje.

Szczegółowe kierunki działania w zakresie profilaktyki, leczenia oraz pomocy osobom uzależnionym oraz członkom ich rodzin zawarte są w Gminnym Programie Profilaktyki i Rozwiązywania Problemów Alkoholowych uchwalanym przez Radę Miejską w Grodkowie Uchwałą Nr XIV/112/15 z dnia 16 grudnia 2015 r. zgodnie z ustawą z dnia 25 października 1982r. (tj. Dz.U. z 2012 r.poz. 1356) o wychowaniu w trzeźwości i przeciwdziałaniu alkoholizmowi.

W gminie Grodków problem alkoholizmu pojawia się na trzecim miejscu ważnych problemów społecznych. Zjawisko to jest jednak dość powszechne w całej Polsce.

Gminna Komisja Rozwiązywania Problemów Alkoholowych jest organem kolegialnym, na którym spoczywa obowiązek podejmowania czynności zmierzających do zmotywowania osoby uzależnionej od alkoholu do poddania się leczeniu odwykowemu. W Grodkowie działa Poradnia Terapii Uzależnień „DORMED”, mieszcząca się w Grodkowie przy ul. Słowackiego 5. W Poradni oprócz terapii z osobami uzależnionymi, prowadzone są zajęcia z osobami współuzależnionymi oraz z Dorosłymi Dziećmi Alkoholików. Ważnym zasobem w zakresie rozwiązywania problemów alkoholowych jest Stowarzyszenie Abstynenckie "NOWE ŻYCIE" przy którym działa grupa samopomocowa "AA". W każdy czwartek oraz niedzielę organizowane są otwarte spotkania dla osób uzależnionych. Ponadto funkcjonuje Punkt Konsultacyjno-Informacyjny dla osób uzależnionych od alkoholu i współuzależnionych oraz dla osób dotkniętych przemocą w rodzinie z siedzibą w Grodkowie przy ul. Elsnera 15, który czynny jest w każdy wtorek przez dwie godziny. Pomocą są objęte przede wszystkim osoby, które nie radzą sobie same z pokonaniem problemów i potrzebują poradnictwa, wsparcia, motywacji do działania. Oferta Punktu nie ogranicza się jedynie do osób dotkniętych przemocą domową, problemem alkoholowym. Zgłaszają się również osoby, które borykają się z innymi trudnościami, jako piekuńczo-wychowawcze, zawiłymi sprawami administracyjno-prawnymi, uzależnieniem od środków psychoaktywnych. Podejmowane działania mają zazwyczaj formę długofalową. Bardzo ważną formą umożliwiającą działalność profilaktyczno-terapeutyczną są placówki wsparcia dziennego – świetlice dla dzieci z rodzin dysfunkcyjnych. Na terenie naszej gminy jest 5 świetlic, w tym: w Grodkowie przy PSP nr 3, w Publicznych Szkołach Podstawowych w Jędrzejowie, Kopicach, Kolnicy i Gnojnej. Rekrutację dzieci do świetlic dokonują wychowawcy prowadzący zajęcia w świetlicy. Zadaniem świetlicy jest m.in. organizacja czasu wolnego, prowadzenie zajęć tematycznych, pomoc dziecku w radzeniu sobie z życiowymi problemami, kryzysami (rodzinnymi, związanymi z relacjami z rówieśnikami, szkolnymi, itp.). Ważnym wsparciem dla prowadzenia działalności profilaktycznej i naprawczej jest Poradnia Psychologiczno-Pedagogiczna w Grodkowie. W placówce tej pracuje zespół specjalistów, u których można uzyskać pomoc psychologiczną i pedagogiczną. Ośrodek Pomocy Społecznej zajmuje się m.in. udzielaniem pomocy osobom samotnie gospodarującym jak i rodzinom. Pomoc jest udzielana w formie finansowej, tj. wszelkiego rodzaju świadczenia, jak i pozafinansowej – praca socjalna. Pomoc pieniężna udzielana jest, gdy spełnione jest kryterium dochodowe oraz występują przestanki m.in. choroba alkoholowa, przemoc w rodzinie, bezrobocie. Policja jest instytucją, która m.in. jest obowiązana do podejmowania niezbędnych działań zmierzających do zapobiegania popełniania przestępstw i wykroczeń na terenie naszej gminy. Inspiruje i uczestniczy w spotkaniach organizowanych m.in. przez szkoły, które mogą przyczynić się do poprawy bezpieczeństwa i porządku publicznego, zwłaszcza patologii, właściwej edukacji i wychowania młodzieży. Realizuje zadania z zakresu zapobiegania przemocy w rodzinie. Funkcjonariusze policji zwracają szczególną uwagę na sprzedaż i spożywanie alkoholu nieletnim, oraz spożywanie napojów alkoholowych w miejscach publicznych. Straż Miejska realizuje m.in. zadania związane z ochroną spokoju i porządku publicznego w miejscach publicznych. W 2012 roku w naszej gminie Zarządzeniem Burmistrza Grodkowa został powołany do życia Zespół Interdyscyplinarny. W skład jego wchodzi przedstawiciele: pomocy społecznej, gminnej komisji rozwiązywania problemów alkoholowych, policji, oświaty, ochrony zdrowia, organizacji pozarządowych oraz kuratorzy. Zespół Interdyscyplinarny ma za zadanie m.in. diagnozowanie problemu przemocy w rodzinie, następnie podejmowanie działań w środowisku zagrożonym przemocą w celach zapobiegawczych, bądź podejmowanie interwencji w środowisku dotkniętym patologią⁴.

W tabeli poniżej zaprezentowano dane zebrane na potrzeby LPR. Dane zostały przedstawione oraz wykorzystane zgodnie z opisaną w dokumencie metodyką.

⁴Gminny Program Profilaktyki i Rozwiązywania Problemów Alkoholowych, Grodków 2015

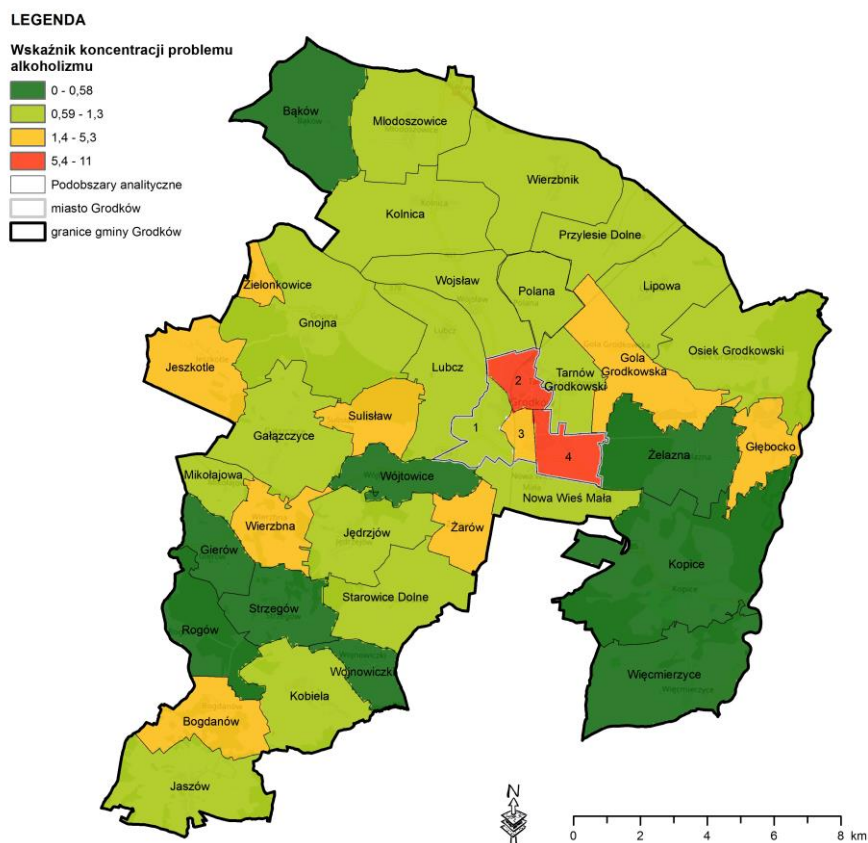
Tabela 12. Problemy alkoholowe w gminie Grodków

Obszar	Ilość osób z problemami alkoholowymi	Wskaźnik koncentracji	Skala problemu
Bąków	1	0,34	0
Bogdanów	3	1,69	2
Gałązczyce	3	0,99	1
Gierów	0	0,00	0
Głębocko	2	1,66	2
Gnojna	6	1,10	1
Gola Grodkowska	5	1,94	2
Jaszów	3	1,00	1
Jeszkotle	5	2,57	2
Jędrzejów	2	0,83	1
Kobiela	3	1,18	1
Kolnica	3	0,87	1
Kopice	3	0,47	0
Lipowa	2	0,83	1
Lubcz	2	0,73	1
Mikołajowa	1	1,18	1
Młodoszowice	2	0,67	1
Nowa Wieś Mała	1	0,61	1
Osiek Grodkowski	3	0,74	1
Polana	0	0,00	1
Przylesie Dolne	2	0,98	1
Rogów	0	0,00	0
Starowice Dolne	2	0,77	1
Sulistaw	0	1,64	2
Strzegów	3	0,00	0
Tarnów Grodkowski	1	0,77	1
Wierzbna	2	1,36	2
Wierzbnik	3	0,79	1
Więcmierzycze	2	0,55	0
Wojnowiczki	0	0,00	0
Wojstów	2	0,93	0
Wójtowice	0	0,00	1
Zielonkowice	1	2,47	2
Żarów	2	1,79	2
Żelazna	1	0,34	0
Grodków:			
Grodków - Podobszar I	1	1,03	1
Grodków - Podobszar II	8	11,40	3
Grodków - Podobszar III	1	2,78	2
Grodków - Podobszar IV	5	5,29	3

[Źródło: Opracowanie własne]

Alkoholizm jako zjawisko najbardziej widoczne jest w Podobszarze II (1,35), Podobszarze IV (1,17) i Podobszarze I (1,10). Po raz kolejny nasuwa się wniosek, że wpływ na wysokość tego wskaźnika ma przede wszystkim mała liczba osób zamieszkujących dany podobszar, a nie liczba zjawisk problemowych. W wartości nominalnej największa liczba osób dotkniętych alkoholizmem identyfikuje się w Podobszarze II (8 osób) oraz Podobszarze IV (5 osób). Większość działań interwencyjnych powinno się skupić w mieście na Podobszarze II i Podobszarze IV, co wynika zarówno z analizy zjawisk problemowych jak i faktu, iż miasto stanowi centralny ośrodek rozwoju społeczno-gospodarczego gminy.

Poniższa mapa przedstawia wskaźnik koncentracji problemu alkoholizmu w gminie Grodków.



Rysunek 9. Stopień nasilenia zjawiska alkoholizmu w gminie Grodków [Źródło: Opracowanie własne]

Bezradność

Najczęściej obserwowanym problemem w zakresie bezradności jest bezradność w sprawach opiekuńczo-wychowawczych, która niejednokrotnie łączy się z innymi dysfunkcjami takimi jak uzależnienie, przemoc domowa, bezrobocie, niepełnosprawność, długotrwała choroba, kryzysy rodzinne. Sytuacja rodzin jest szczególnie trudna gdy nakładają się na siebie dwie sytuacje wielodzietność i niepełność.

Poniżej wypunktowano identyfikatory trudnej sytuacji w rodzinie, wg źródła ich pochodzenia.

- Problemy wynikające z postawy rodziców w rodzinie z dziećmi wyrażają się najczęściej w sprawach opiekuńczo-wychowawczych:
 - zaburzenia komunikacji (brak jasnych i czytelnych komunikatów niedostosowanych do wieku i poziomu intelektualnego członków rodziny, jednostronne wydawanie poleceń, agresywne i głośne rozmowy),
 - brak wzorców (dziedziczenie negatywnego stylu życia, brak pozytywnych przykładów, trudności adaptacyjne, problemy we współżyciu z ludźmi),
 - brak autorytetów (nieodjrzałość emocjonalna, „dziecko rządzi w rodzinie”),
 - brak właściwych metod wychowawczych (np. brak lub niewłaściwy system nagród i kar, brak konsekwencji w postępowaniu rodziców, brak prawidłowej stymulacji),

- brak lub niedostateczne zainteresowania problemami i potrzebami rozwojowymi dziecka (brak dbałości o zdrowie, rozwój emocjonalny i intelektualny, brak umiejętności i potrzeby wspólnego spędzania czasu z dzieckiem, organizacji czasu wolnego dziecka),
- w sprawach prowadzenia gospodarstwa domowego,
 - brak lub niedostateczna umiejętność racjonalnego gospodarowania,
 - zaburzona hierarchia potrzeb,
 - brak umiejętności organizowania przestrzeni w domu (brak miejsca do: nauki, zabawy, snu dla dziecka),
 - brak nawyków lub niedostateczna umiejętność utrzymania czystości w domu (sprzęty niekompletne i zużyte, podłogi brudne),
 - niewłaściwy podział obowiązków w rodzinie,
 - brak lub ograniczona umiejętność przygotowywania pełnowartościowych, zróżnicowanych i ekonomicznych posiłków dostosowanych do wieku i potrzeb dzieci.
- w sprawach funkcjonowania w środowisku lokalnym:
 - brak umiejętności załatwiania spraw urzędowych,
 - brak umiejętności korzystania z zasobów środowiska oraz przysługujących im praw i uprawnień.

Problemy wynikające z postawy dziecka⁵:

- zachowania agresywne i przemocowe,
- negatywizm szkolny,
- przynależność do destrukcyjnych grup nieformalnych,
- uzależnienia,
- bunt nieadekwatny do wieku,
- konflikty z prawem.

Gmina posiada uchwalony Uchwałą Nr XIV/121/15 z dnia 16 grudnia 2015r. na podstawie ustawy z dnia 9 czerwca 2011 roku, o wspieraniu rodziny i systemie pieczy zastępczej (Dz. U. z 2016 r. poz. 575.), Gminny Program Wspierania Rodziny na lata 2016-2018. Program ma przyczynić się do realizacji obowiązku JST do wspierania rodziny przeżywającej trudności w wypełnianiu funkcji opiekuńczo- wychowawczych oraz organizacji pieczy zastępczej. Działania realizowane przez samorząd gminy to:

- opracowanie i realizacja 3-letnich gminnych programów wspierania rodziny,
- tworzenie możliwości podnoszenia kwalifikacji przez asystentów rodziny,
- tworzenie oraz rozwój systemu opieki nad dzieckiem, w tym placówek wsparcia dziennego, oraz praca z rodziną przeżywającą trudności w wypełnianiu funkcji opiekuńczo-wychowawczych przez:
 - zapewnienie rodzinie przeżywającej trudności wsparcia i pomocy asystenta rodziny oraz dostępu do specjalistycznego poradnictwa,
 - organizowanie szkoleń i tworzenie warunków do działania rodzin wspierających,
 - prowadzenie placówek wsparcia dziennego oraz zapewnienie w nich miejsc dla dzieci,
- finansowanie:
 - kosztów szkoleń dla rodzin wspierających,
 - podnoszenia kwalifikacji przez asystentów rodziny,
 - kosztów związanych z udzielaniem pomocy, ponoszonych przez rodziny wspierające,
 - współfinansowanie pobytu dziecka w rodzinie zastępczej, rodzinnym domu dziecka, placówce opiekuńczo-wychowawczej, regionalnej placówce opiekuńczo-terapeutycznej lub interwencyjnym ośrodku preadopcyjnym,
 - sporządzanie sprawozdań rzeczowo-finansowych z zakresu wspierania rodziny oraz przekazywanie ich właściwemu wojewodzie, w wersji elektronicznej, z zastosowaniem systemu teleinformatycznego;
- prowadzenie monitoringu sytuacji dziecka z rodziny zagrożonej kryzysem lub przeżywającej trudności w wypełnianiu funkcji opiekuńczo-wychowawczej, zamieszkałego na terenie gminy,
- przekazywanie do biura informacji gospodarczej informacji o powstałych zaległościach z tytułu nieponoszenia przez rodziców opłaty za pobyt dziecka w pieczy zastępczej, za okres dłuższy niż 12 miesięcy.

W 2014 roku Ośrodek Pomocy Społecznej w Grodkowie objął szeroko rozumianym wsparciem 566 rodzin, w tym 96 rodzin niepełnych i 73 rodziny wielodzietne. Jednym z powodów przyznania pomocy jest bezradność w sprawach opiekuńczo – wychowawczych i prowadzenia gospodarstwa domowego, z tego

⁵ Standard pracy socjalnej z rodziną z dziećmi, Dorota Ławniczak, Magdalena Marszałkowska, Beata Mierzejewska, Danuta Polczyk, Lidia Zeller, Projekt 1.18 „Tworzenie i rozwijanie standardów usług pomocy i integracji społecznej” jest współfinansowany ze środków Unii Europejskiej w ramach Europejskiego Funduszu Społecznego

tytułu korzystało 81 rodzin, w tym 66 niepełnych. Od 2014 roku zatrudniono asystenta rodziny, który współpracował z 15 rodzinami, w tym 46 dzieci. Rodzin pełnych było 5, związek konkubinatu 6, samotnych matek 3, samotny ojciec 1 oraz 1 rodzina niepełna, gdzie dzieci wychowuje babcia. Z danych Zespołu Kuratorskiej Rejonowej Służby Sądowej w Nysie, Wydział Rodzinny i Nieletnich wynika, iż w 2014 roku na terenie gminy Grodków było sprawowanych 34 nadzory nad nieletnimi, natomiast w sprawach nad sposobem wykonywania władzy rodzicielskiej było 111 nadzorów. U wielu rodzin objętych pracą socjalną lub nadzorem kuratora występują liczne problemy w opiece nad dziećmi: zaniedbywanie nauki, nierealizowanie obowiązku szkolnego, zagrożenie demoralizacją, niska samoocena, złe warunki socjalno-bytowe, uzależnienie od alkoholu rodziców. Brak odpowiedniego, specjalistycznego wsparcia dla tych rodzin powoduje potencjalne zagrożenie związane z koniecznością umieszczenia dzieci w pieczy zastępczej.

Ogółem w 2014 r. w pieczy zastępczej umieszczono 32 dzieci, w tym⁶:

- 10 dzieci w placówkach opiekuńczo- wychowawczych,
- 22 dzieci w rodzinach zastępczych.

Priorytetowym celem Gminnego Programu Wpierania Rodziny na lata 2016-2018 jest to, aby dziecko miało prawo rozwijać się w rodzinie naturalnej. Zawiera on propozycje skorelowanych działań, zarówno profilaktycznych, jak i zmniejszających skutki patologii, skierowanych do rodzin, które wymagają pomocy nie tylko materialnej, ale głównie socjalnej oraz specjalistycznej (psychologicznej, prawnej, pedagogicznej). Proponowane działania mają za zadanie wesprzeć rodzinę z „grupy ryzyka”, w pełnieniu jej podstawowych funkcji, w myśl zasady, że w pierwszej kolejności wykorzystywane powinny być zasoby i możliwości własne rodziny.

Najważniejsze z tych działań to:

- edukowanie rodziców, poprzez dostarczenie im wiedzy o prawidłowościach lub nieprawidłowościach funkcjonowania rodziny i ich znaczenia dla rozwoju dziecka,
- wspieranie, m. in. poprzez poradnictwo,
- konsultacje dla osób zgłaszających problemy wychowawcze z dzieckiem,
- treningi umiejętności życiowych.

W tabeli poniżej zaprezentowano dane zebrane na potrzeby LPR. Dane zostały przedstawione oraz wykorzystane zgodnie z opisaną w dokumencie metodyką.

Tabela 13. Poziom bezradności w gminie Grodków

Obszar	Ilość osób z problemem bezradności	Wskaźnik koncentracji	Skala problemu
Bąków	3	1,77	1
Bogdanów	0	0,00	0
Gałązcyce	6	3,47	2
Gierów	0	0,00	0
Głębocko	0	0,00	0
Gnojna	4	1,28	1
Gola Grodkowska	1	0,68	1
Jaszów	4	2,35	2
Jeszkotle	2	1,80	1
Jędrzejów	1	0,73	1
Kobiela	0	0,00	0
Kolnica	1	0,51	1
Kopice	3	0,82	1
Lipowa	1	0,73	1
Lubcz	0	0,00	0

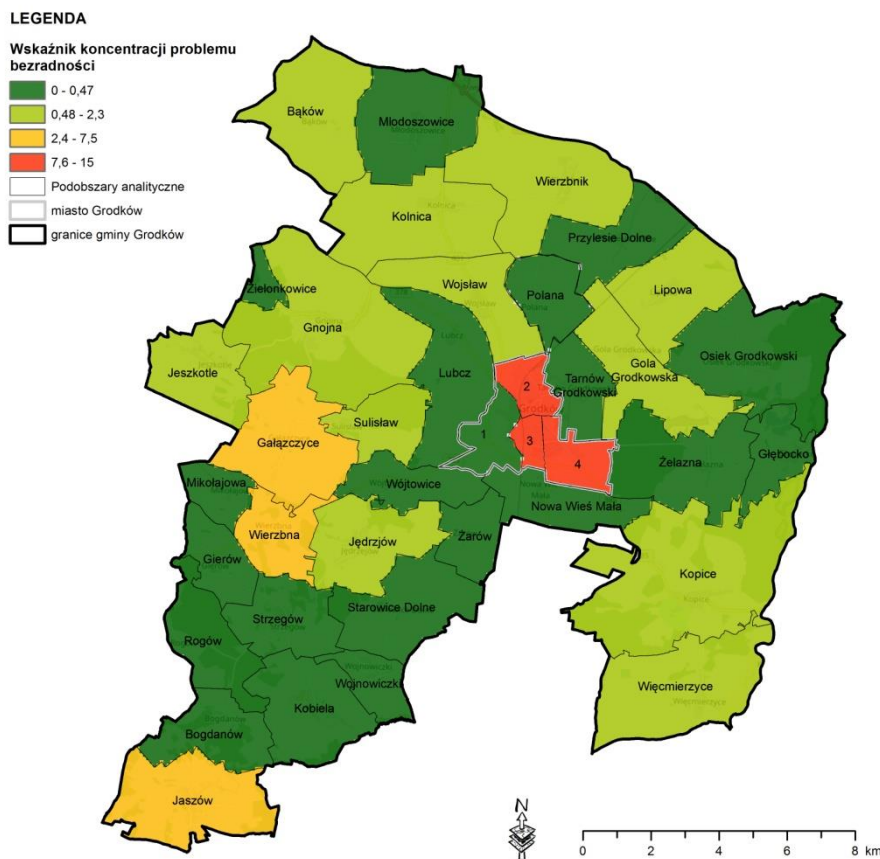
⁶Gminny Program Wspierania Rodziny na lata 2016 – 2018, Grodków 2015

Obszar	Ilość osób z problemem bezradności	Wskaźnik koncentracji	Skala problemu
Mikołajowa	0	0,00	0
Młodoszowice	0	0,00	0
Nowa Wieś Mała	0	0,00	0
Osiek Grodkowski	1	0,43	0
Polana	0	0,00	0
Przylesie Dolne	0	0,00	0
Rogów	0	0,00	0
Starowice Dolne	0	0,00	0
Sulisław	1	0,96	1
Strzegów	0	0,00	0
Tarnów Grodkowski	0	0,00	0
Wierzba	3	3,58	2
Wierzbnik	2	0,92	1
Więmierzyce	1	0,48	1
Wojnowiczki	0	0,00	0
Wojstaw	1	0,82	1
Wójtowice	0	0,00	0
Zielonkowice	0	0,00	0
Żarów	0	0,00	0
Żelazna	0	0,00	0
Grodków:			
Grodków - Podobszar I	0	0,00	0
Grodków - Podobszar II	3	7,50	3
Grodków - Podobszar III	3	14,65	3
Grodków - Podobszar IV	8	14,85	3

[Źródło: opracowanie własne]

Najwyższe wartości wskaźnika koncentracji dotyczącego bezradności występują kolejno w Podobszarze IV (14,85), w Podobszarze III (14,65) i Podobszarze II (7,5). Sumarycznie w gminie 49 osób pobiera świadczenia z uwagi na ten problem.

Kolejna mapa przedstawia koncentrację problemu bezradności w gminie Grodków.



Rysunek 10. Poziom bezradności w gminie Grodków [Źródło: Opracowanie własne]

Frekwencja w wyborach prezydenckich

Frekwencja wyborcza – odsetek osób uprawnionych do głosowania, które oddały swój głos w czasie wyborów bądź referendum. W niektórych przypadkach, np. w czasie referendum, dla ważności głosowania wymagana jest pewna minimalna frekwencja.

Wybory są proceduralnym elementem Demokracji: pozwalają legitymizować władzę, obrazują stosunek wyborców do polityków, partii, czy wreszcie całego systemu. Są podstawowym rodzajem uczestnictwa politycznego. Taki udział wiąże się z zasadami demokratycznymi: równością, wolnością, legitymizacją władzy. O wadze wyborów świadczą zabiegi, mające na celu zwiększenie frekwencji wyborczej⁷.

Elementarnym wyrazem współczesnego patriotyzmu każdego pełnoletniego Polaka powinno być uczestnictwo w wyborach. Są one nierozłączną cechą demokracji. Wybory służą wyłonieniu przez pełnoprawnych członków społeczeństwa swoich reprezentantów do stanowienia prawa i rządzenia w ich imieniu. Głosowanie w wyborach jest przywilejem i obowiązkiem każdego obywatela.

W drodze głosowania wyłaniamy w Polsce wielu przedstawicieli. Co pięć lat wybieramy prezydenta Polski, co cztery lata parlamentarzystów, a także co cztery lata przedstawicieli samorządu lokalnego i lokalnego władarza, czyli w zależności od rodzaju gminy prezydenta, burmistrza lub wójta. Co pięć lat wszyscy obywatele krajów należących do Unii Europejskiej wybierają swoich przedstawicieli do Parlamentu Europejskiego.

Pomimo tego, że udział w wyborach jest istotny dla perspektyw rozwoju kraju, niewielu Polaków korzysta z tego przywileju. Od początku transformacji frekwencja wyborcza w sześciu dotychczasowych wyborach parlamentarnych jedynie trzy razy przekroczyła próg 50%. Równie niskie zainteresowanie

⁷ Frekwencja wyborcza a stan polskiej demokracji, Urszula Panicz, Uniwersytet im. Adama Mickiewicza w Poznaniu

głosowaniem odnotowano w przypadku wyborów prezydenckich, a istotnie niższe w wyborach samorządowych. Szczególnie niska frekwencja ma miejsce w wyborach do Parlamentu Europejskiego. W ostatnich wyborach z 2009 roku uczestniczył w nich jedynie co czwarty pełnoletni Polak⁸.

Frekwencja w wyborach jest zróżnicowana i uzależniona od rodzaju wyborów. Najwyższa frekwencja występuje w przypadku wyborów prezydenckich, do Sejmu i Senatu oraz samorządowych, a najniższa do Parlamentu Europejskiego.

Jedną z podstawowych form uczestnictwa obywatela w życiu publicznym, zagwarantowaną przez Konstytucję RP z 2 kwietnia 1997 r. (Dz. U. 1997 nr 78 poz. 483) jest prawo wyborcze. Frekwencje w poszczególnych obwodach wyborczych przedstawia poniższa tabela.

Tabela 14. Dane dotyczące frekwencji w wyborach prezydenckich w 2015 roku w gminie Grodków

Obszar	Frekwencja w wyborach prezydenckich w 2015 roku [%]	Skala problemu
Bąków	37,93	0
Bogdanów	31,61	3
Gałączyce	34,07	3
Gierów	34,07	3
Głębocko	42,90	0
Gnojna	37,67	1
Gola Grodkowska	36,92	2
Jaszów	31,61	3
Jeszkotle	37,67	1
Jędrzejów	34,62	3
Kobiela	31,61	3
Kolnica	37,93	0
Kopice	43,37	0
Lipowa	45,40	0
Lubcz	37,67	1
Mikołajowa	34,07	3
Młodoszowice	37,93	0
Nowa Wieś Mała	50,36	0
Osiek Grodkowski	42,90	0
Polana	34,42	3
Przylesie Dolne	45,40	0
Rogów	31,61	3
Starowice Dolne	34,62	3
Suliśław	31,61	3
Strzegów	37,07	1
Tarnów Grodkowski	36,92	2
Wierzba	34,07	3
Wierzbnik	34,42	3
Więcmierzycy	43,37	0
Wojnowiczki	31,61	3
Wojstów	37,93	0

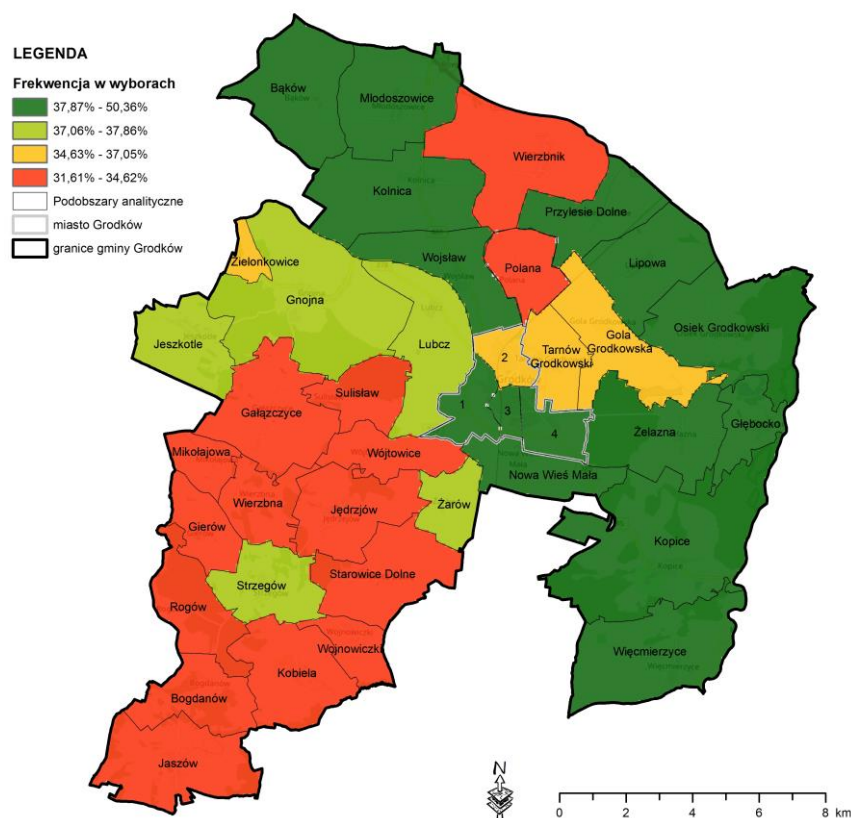
⁸<http://www.for.org.pl/pl/wybory> Dlaczego warto brać udział w wyborach? [dostęp 19-07-2016]

Obszar	Frekwencja w wyborach prezydenckich w 2015 roku [%]	Skala problemu
Wójtowice	34,62	3
Zielonkowice	34,67	2
Żarów	37,67	1
Żelazna	50,36	0
Grodków:		
Grodków - Podobszar I	42,17	0
Grodków - Podobszar II	35,36	2
Grodków - Podobszar III	49,82	0
Grodków - Podobszar IV	48,42	0

[Źródło: Opracowanie własne]

Analiza rozkładu przestrzennego frekwencji w poszczególnych obwodach wyborczych pozwoliła wskazać obszary gminy, w których aktywność mieszkańców w życiu publicznym była najniższa względem całej jednostki. Problem w skali 3 poziomu frekwencji w wyborach samorządowych w 2015 roku pojawił się w Sołectwach: Wierzbna, Polana, Sulisław, Gałązcyce, Wojnowiczki, Wójtowice, Mikołajowa, Wierzbnik, Jędrzejów, Starowice Dolne, Gierów, Rogów, Kobiela, Bogdanów i Jaszów.

Przestrzenny rozkład frekwencji w wyborach prezydenckich w 2015 roku prezentuje kolejna mapa.



Rysunek 11. Rozmieszczenie osób uczestniczących w wyborach prezydenckich w 2015r. [Źródło: Opracowanie własne]

"Niebieskie Karty"

Od kilkunastu lat zaczyna przebijać się do świadomości społecznej problem przemocy w rodzinie. Początkowo problem ten był marginalizowany i przemilczany. Stopniowo jednak zaczęto podejmować różne działania mające na celu łagodzenie skutków społecznych tego zjawiska.

Procedura przeciwdziałania przemocy domowej, zwanej potocznie "Niebieskie Karty" to instytucjonalne narzędzie służące do przeciwdziałania przemocy w rodzinie. To zbiór czynności podejmowanych i realizowanych przez przedstawicieli jednostek organizacyjnych pomocy społecznej, gminnych komisji rozwiązywania problemów alkoholowych, policji, oświaty i ochrony zdrowia, w związku z uzasadnionym podejrzeniem zaistnienia przemocy w rodzinie.

Nowelizacja przepisów ustawy o przeciwdziałaniu przemocy w rodzinie oraz towarzyszących jej regulacji prawa miejscowego spowodowała utworzenie Zespołu Interdyscyplinarnego ds. przeciwdziałania przemocy w rodzinie. Celem działania Zespołu jest koordynowanie systemu przeciwdziałania przemocy domowej w obszarze gminy. Zespół to grupa ludzi, specjalistów z różnych dziedzin, zajmująca się rozwiązaniem konkretnego problemu przy wykorzystaniu zasobów będących w dyspozycji każdego z członków takiego Zespołu. W celu rozwiązywania problemów związanych z wystąpieniem przemocy w rodzinie Zespół może tworzyć grupy robocze. Skład grupy roboczej nie różni znacząco od składu Zespołu. Są to przedstawiciele: jednostek organizacyjnych pomocy społecznej, gminnych komisji rozwiązywania problemów alkoholowych, policji, oświaty, ochrony zdrowia, jak również kuratorzy sądowi, przedstawiciele innych podmiotów, specjaliści w dziedzinie przeciwdziałania przemocy w rodzinie, którzy mają za zadanie opracowanie i realizacja planu pomocy w indywidualnych przypadkach wystąpienia przemocy w rodzinie, monitorowanie sytuacji rodzin, w których dochodzi do przemocy oraz rodzin zagrożonych wystąpieniem przemocy oraz dokumentowanie działań podejmowanych wobec rodzin, w których dochodzi do przemocy oraz efektów tych działań.

Procedura „Niebieskie Karty” to szczególny rodzaj interwencji wobec rodziny doświadczającej przemocy i wszczęcie czynności proceduralnych jest obligatoryjne dla określonych wyżej służb. Procedurę wszczyna się poprzez wypełnienie formularza „NIEBIESKA KARTA – A” przez przedstawiciela jednej z instytucji upoważnionych ustawowo, który w toku prowadzonych czynności służbowych lub zawodowych, powziął informację o podejrzeniu stosowania przemocy w rodzinie albo w wyniku zgłoszenia dokonanego przez członka rodziny lub przez osobę będącą świadkiem przemocy w rodzinie⁹.

Tabela 15. Dane dotyczące liczby "Niebieskich Kart" na terenie gminy Grodków

Obszar	Ilość osób z "Niebieską Kartą"	Wskaźnik koncentracji	Skala problemu
Bąków	0	0,00	0
Bogdanów	0	0,00	0
Gałązyczne	0	0,00	0
Gierów	0	0,00	0
Głębocko	1	2,16	1
Gnojna	3	1,43	1
Gola Grodkowska	1	1,01	1
Jaszów	0	0,00	0
Jeszkotle	3	4,02	2
Jędrzejów	0	0,00	0
Kobiela	0	0,00	0
Kolnica	2	1,50	1
Kopice	3	1,21	1
Lipowa	1	1,08	1
Lubcz	0	0,00	0
Mikołajowa	1	3,08	1
Młodoszowice	0	0,00	0
Nowa Wieś Mała	0	0,00	0
Osiek Grodkowski	0	0,00	0

⁹ Strategia rozwiązywania problemów społecznych 2016-2020, Grodków 2015

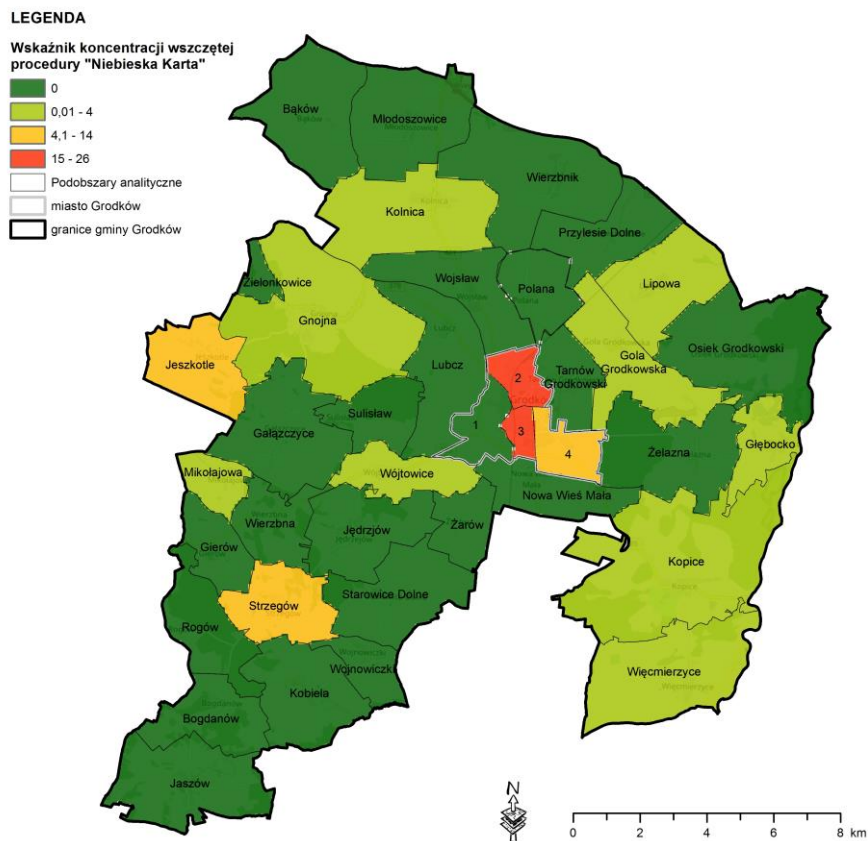
Obszar	Ilość osób z "Niebieską Kartą"	Wskaźnik koncentracji	Skala problemu
Polana	0	0,00	0
Przylesie Dolne	0	0,00	0
Rogów	0	0,00	0
Starowice Dolne	0	0,00	0
Suliśław	3	0,00	0
Strzegów	0	5,68	2
Tarnów Grodkowski	0	0,00	0
Wierzba	0	0,00	0
Wierzbnik	0	0,00	0
Więcmierzycze	2	1,43	1
Wojnowiczki	0	0,00	0
Wojśław	0	0,00	0
Wójtowice	1	1,80	1
Zielonkowice	0	0,00	0
Żarów	0	0,00	0
Żelazna	0	0,00	0
Grodków:			
Grodków - Podobszar I	0	0,00	0
Grodków - Podobszar II	7	25,99	3
Grodków - Podobszar III	2	14,50	3
Grodków - Podobszar IV	3	8,27	2

[Źródło: Opracowanie własne]

Analiza rozkładu przestrzennego „Niebieskich Kart” w poszczególnych obszarach pozwoliła wskazać obszary gminy, w których liczba „Niebieskich Kart” była największa względem całej gminy. Problem w skali 3 w 2015 roku pojawił się w Podobszarze II, gdzie wskaźnik koncentracji wynosił 25,99 oraz Podobszarze III, gdzie wskaźnik koncentracji wynosił 14,90.

Dbając o edukację w zakresie przemocy i mając na uwadze dobro osób, u których założone są Niebieskie Karty organizowane są szkolenia dla wszystkich członków Zespołu z zakresu przeciwdziałania przemocy w rodzinie. Nadmieniamy, że Zespół Interdyscyplinarny w porozumieniu oraz przy współpracy z Pełnomocnikiem ds. Profilaktyki i Rozwiązywania Problemów Alkoholowych prowadzi działania z zakresu przeciwdziałania przemocy w rodzinie.

Kolejna mapa przedstawia przestrzenny rozkład osób posiadających "Niebieską Kartę" na terenie gminy Grodków.



Rysunek 12. Wskaźnik koncentracji osób z "Niebieskimi Kartami" w gminie Grodków [Źródło: Opracowanie własne]

Niepełnosprawność

Niepełnosprawność to długotrwały stan występowania pewnych ograniczeń w prawidłowym funkcjonowaniu organizmu człowieka. Ograniczenia te spowodowane są na skutek obniżenia sprawności funkcji fizycznych, psychicznych bądź umysłowych. Jest to także uszkodzenie, czyli utrata lub wada psychiczna, fizjologiczna, anatomiczna struktury organizmu. Utrata ta może być całkowita, częściowa, trwała lub okresowa, wrodzona lub nabyta, ustabilizowana lub progresywna.

Niepełnosprawność społeczna to niemożność pełnego funkcjonowania w społeczeństwie na skutek barier występujących po stronie otoczenia (społecznego, kulturowego, prawnego, politycznego), w tym barier architektonicznych, etc.

Osoby niepełnosprawne określa się w polskim prawie jako osoby, których stan fizyczny, psychiczny lub umysłowy trwale lub okresowo utrudnia, ogranicza bądź uniemożliwia wypełnienie ról społecznych, a w szczególności zdolności do wykonywania pracy zawodowej, jeżeli uzyskały orzeczenie o zakwalifikowaniu przez organy do jednego z trzech stopni niepełnosprawności (znacznego, umiarkowanego, lekkiego) oraz o niezdolności do pracy.

Osoby niepełnosprawne dzieli się według różnych kryteriów: rodzaju niepełnosprawności, okresu życia w którym ona wystąpiła oraz stopnia niepełnosprawności.

Według Międzynarodowej Organizacji Pracy „osoba niepełnosprawna” oznacza osobę, której możliwości uzyskania i utrzymania odpowiedniego zatrudnienia oraz awansu zawodowego są znacznie ograniczone w wyniku właściwie orzeczonego ubytku zdolności fizycznych lub umysłowych¹⁰.

¹⁰ Międzynarodowa Organizacja Pracy, KONWENCJA Nr 159 MIĘDZYNARODOWEJ ORGANIZACJI PRACY dotycząca rehabilitacji zawodowej i zatrudnienia osób niepełnosprawnych

Według Światowej Organizacji Zdrowia osoba niepełnosprawna to taka, która nie może samodzielnie, częściowo lub całkowicie zapewnić sobie możliwości normalnego życia indywidualnego i społecznego na skutek wrodzonego lub nabytego upośledzenia sprawności fizycznej lub psychicznej

Rodzaje niepełnosprawności¹¹:

- Obniżona sprawność sensoryczna (zmysłowa) – brak, uszkodzenie lub zaburzenie funkcji analizatorów zmysłowych (są to m.in. osoby niewidome, niedowidzące, głuche, niedosłyszące, z zaburzeniami percepcji wzrokowej i słuchowej),
- Obniżona sprawność intelektualna – upośledzenie umysłowe, demencja starcza,
- Obniżona sprawność funkcjonowania społecznego – zaburzenia równowagi nerwowej, emocjonalnej oraz zdrowia psychicznego,
- Obniżona sprawność komunikowania się – utrudniony kontakt słowny (zaburzenia mowy, autyzm, jękanie się),
- Obniżona sprawność ruchowa – osoby z dysfunkcją narządu ruchu (wrodzoną lub nabytą),
- Mózgowe porażenie dziecięce,
- Obniżona sprawność psychofizyczna z powodu chorób somatycznych – np. nowotwory, guz mózgu, cukrzyca, nowotwór).

Przyczynami niepełnosprawności są: wady wrodzone, choroby przewlekłe oraz zdarzenia nagłe (wypadki, urazy, zatrucia, infekcje, komplikacje medyczne).

Tabela 16. Dane dotyczące problemu niepełnosprawności w gminie Grodków

Obszar	Ilość osób dotkniętych problemem niepełnosprawności	Wskaźnik koncentracji	Skala problemu
Bąków	2	0,33	0
Bogdanów	1	0,28	0
Gałączyce	7	1,13	1
Gierów	1	0,41	0
Głębocko	1	0,41	0
Gnojna	5	0,45	0
Gola Grodkowska	9	1,71	1
Jaszów	3	0,49	0
Jeszkotle	1	0,25	0
Jędrzejów	8	1,64	1
Kobiela	5	0,97	1
Kolnica	6	0,85	1
Kopice	6	0,46	0
Lipowa	5	1,02	1
Lubcz	2	0,36	0
Mikołajowa	2	1,16	1
Młodoszowice	1	0,16	0
Nowa Wieś Mała	2	0,60	0
Osiek Grodkowski	4	0,49	0
Polana	1	0,37	0
Przylesie Dolne	5	1,20	1
Rogów	2	0,52	0
Starowice Dolne	2	0,38	0
Sulisław	0	1,62	1

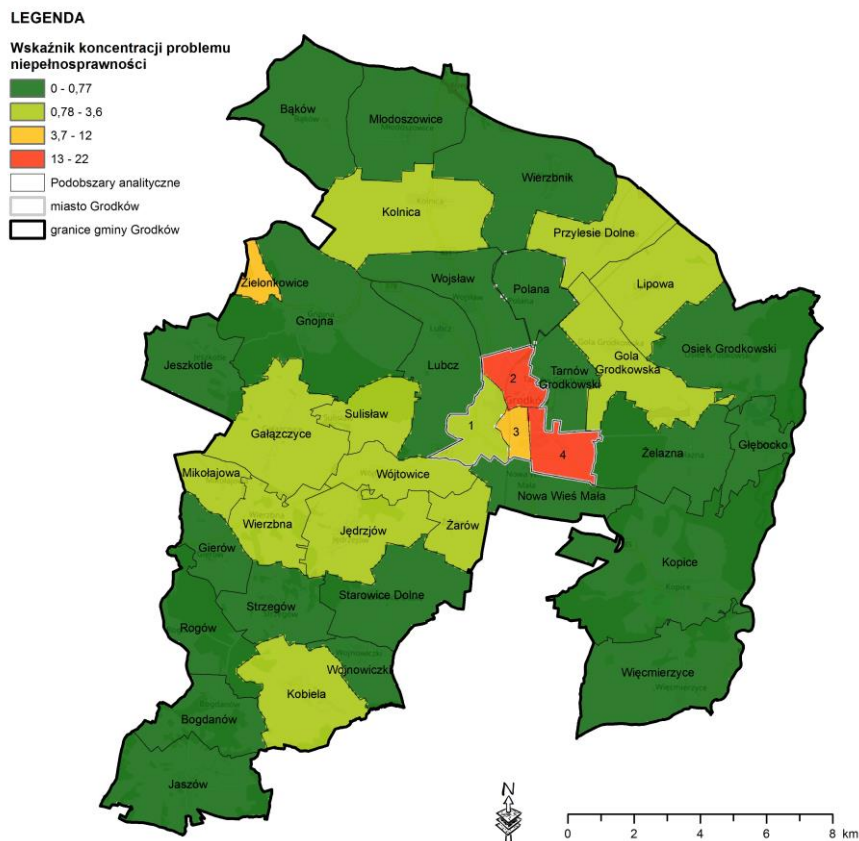
¹¹[http:// wikipedia.pl/](http://wikipedia.pl/); (dostęp 19-07-2016 r.)

Obszar	Ilość osób dotkniętych problemem niepełnosprawności	Wskaźnik koncentracji	Skala problemu
Strzegów	6	0,00	0
Tarnów Grodkowski	0	0,00	0
Wierzbna	6	2,01	1
Wierzbnik	5	0,65	0
Więcmierzycze	3	0,40	0
Wojnowiczki	0	0,00	0
Wojstów	0	0,00	0
Wójtowice	3	1,02	1
Zielonkowice	3	3,64	2
Żarów	2	0,88	1
Żelazna	2	0,33	0
Grodków:			
Grodków - Podobszar I	4	2,02	1
Grodków - Podobszar II	31	21,70	3
Grodków - Podobszar III	6	8,20	2
Grodków - Podobszar IV	23	11,96	3

[Źródło: Opracowanie własne]

Wskaźniki zamieszczone w powyżej tabeli pozwoliły zidentyfikować obszary gminy, w których występuje największe nagromadzenie problemów społecznych z tytułu niepełnosprawności. Zgodnie z danymi przekazanymi przez Urząd Miejski w Grodkowie, w 2015 roku na terenie gminy liczba osób otrzymujących zasiłek z powodu niepełnosprawności wynosiła 175 osób. Przestrzenny rozkład bezrobocia w gminie wskazuje na znaczne dysproporcje. Głównie problem społeczny dotyczący niepełnosprawności zaznaczył się w Podobszarze IV i Podobszarze II. Wymienionym obszarom nadano wartość problemu równą 3. Wskaźnik wskazujący na koncentrację problemów społecznych w Podobszarze II wynosi 21,70. Wskaźnik wskazujący na koncentrację problemów społecznych w Podobszarze IV wynosi 11,96.

Kolejna mapa przedstawia wskaźnik koncentracji osób niepełnosprawnych w gminie Grodków.



Rysunek 13. Wskaźnik koncentracji osób niepełnosprawnych w gminie Grodków [Źródło: Opracowanie własne]

Przestępczość

Przestępczość to wszystkie czyny określone przez prawo jako przestępstwa (zachowania niezgodne z normą prawną), popełnione w danym kraju lub na danym terenie w określonym czasie. Przestępczość jest zjawiskiem społecznym¹².

Charakteryzuje się następującymi cechami:

- stanowi zagrożenie dla obowiązującego porządku prawnego,
- wyraża się we wzroście liczby osób, które popełniły przestępstwa w stosunku do ogółu ludności.

Problemy zwalczania przestępczości są przedmiotem badań nauk: kryminologii, kryminalistyki, nauki prawa karnego, socjologii, psychologii, pedagogiki, itp.. Ścisłe ustalenie rozmiarów przestępczości jest niemożliwe z uwagi na nieznaną liczbę przestępstw nieujawnionych bądź niezgłoszonych (tzw. ciemna liczba); analizy rozmiarów przestępczości dokonuje się na podstawie statystyki zameldowań organom ścigania lub statystyki skazań. Ograniczanie przyczyn przestępczości jest osiąganym przez działania: zapobiegawcze — środki ekonomiczne (np. zmniejszanie bezrobocia, kształtowanie struktur gospodarczych redukujących sposobność do popełniania przestępstw i czerpania z nich korzyści) oraz wychowawcze (rodzina i szkoła); obronne i represyjne — skutecznie działająca policja, prokuratura i sądy, skuteczniejsze prawo karne, techniczne środki obrony, wychowawcze — resocjalizacja w zakładach karnych.

Kategorie kryminalne wzięte pod uwagę w analizie to przestępstwa przeciwko: życiu i zdrowiu, porządkowi publicznemu, wiarygodności dokumentów oraz mieniu. Zaprezentowane wyniki pomagają dokonać analizy poczucia bezpieczeństwa publicznego mieszkańców poszczególnych jednostek.

W przypadku analiz dotyczących przestępczości należy pamiętać, że miejsce popełnienia czynu karnego nie zawsze jest związane z miejscem zamieszkania osoby popełniającej przestępstwo. W związku

¹²<http://encyklopedia.pwn.pl/haslo/przestepczosc;3963635.html>

z tym, charakter panujących zjawisk w przypadku przestępstw wynikowo różni się od wcześniejszych analiz społecznych.

Za osoby nieletnie w przypadku przestępczości, uważa się osoby, które po ukończeniu 13 lat, a przed ukończeniem 17 roku życia, dopuściły się czynu karalnego, oraz osoby w wieku do 21 roku życia, wobec których wykonywane są środki wychowawcze i poprawcze. W ujęciu ogólnym, powyższe podejście jest drogą do analiz pod kątem „nieletni-nieprzystosowany społecznie”, co w przyszłości pozwoli na programowanie działań ograniczających zjawisko naruszania zasad współżycia społecznego.

Zjawisko przestępczości, z uwagi na aspekt społeczny, ma na celu nie tylko ukazanie skali problemu w poszczególnych obszarach na tle gminy, ale daje wiedzę w jakim zakresie należy wprowadzić działania zapobiegające i zwalczające demoralizację w tym osób nieletnich.

W tabeli poniżej zaprezentowano dane zebrane na potrzeby LPR. Dane zostały przedstawione oraz wykorzystane zgodnie z opisaną w dokumencie metodyką.

Tabela 17. Dane dotyczące liczby przestępstw w gminie Grodków

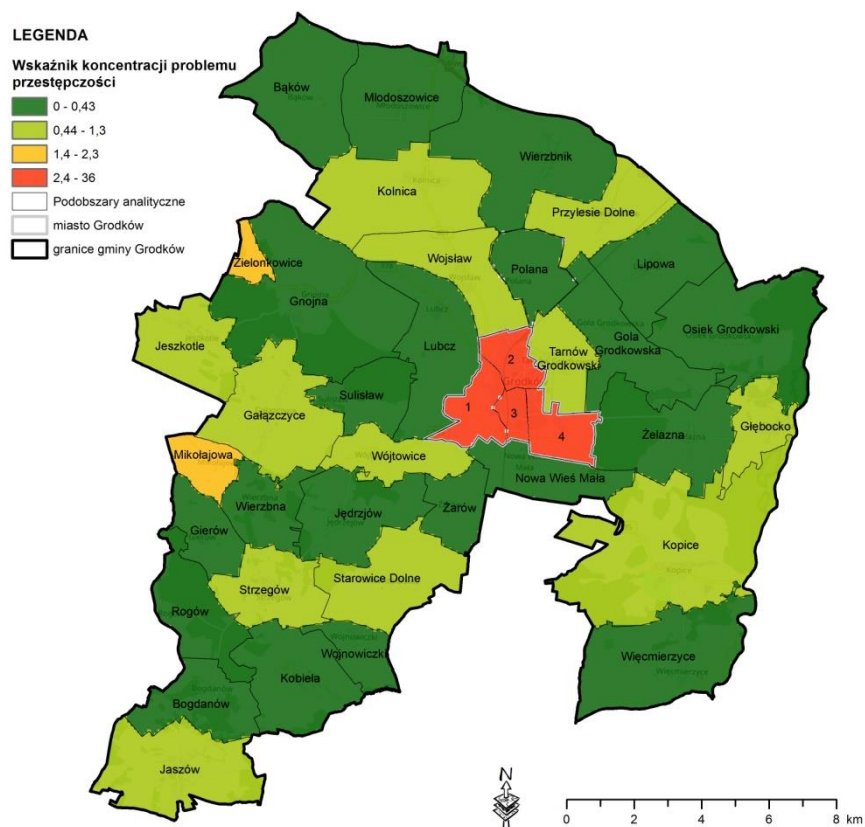
Obszar	Ilość przestępstw	Wskaźnik koncentracji	Skala problemu
Bąków	2	0,26	0
Bogdanów	0	0,00	0
Gałązcyce	4	0,52	1
Gierów	1	0,33	0
Głębocko	3	0,97	1
Gnojna	5	0,36	0
Gola Grodkowska	2	0,30	0
Jaszów	4	0,52	1
Jeszkotle	3	0,60	1
Jędrzejów	0	0,00	0
Kobiela	2	0,31	0
Kolnica	4	0,45	1
Kopice	8	0,49	1
Lipowa	2	0,32	0
Lubcz	1	0,14	0
Mikołajowa	3	1,39	2
Młodoszowice	0	0,00	0
Nowa Wieś Mała	1	0,24	0
Osiek Grodkowski	3	0,29	0
Polana	1	0,29	0
Przylesie Dolne	5	0,96	1
Rogów	0	0,00	0
Starowice Dolne	4	0,60	1
Sulistaw	0	0,00	0
Strzegów	3	0,85	1
Tarnów Grodkowski	4	1,20	1
Wierzbna	1	0,27	0
Wierzbnik	3	0,31	0
Więcmierzycze	2	0,21	0
Wojnowiczki	1	0,41	0

Obszar	Ilość przestępstw	Wskaźnik koncentracji	Skala problemu
Wojstław	6	1,09	1
Wójtowice	3	0,81	1
Zielonkowice	2	1,93	2
Żarów	1	0,35	0
Żelazna	1	0,13	0
Grodków:			
Grodków - Podobszar I	6	2,41	3
Grodków - Podobszar II	65	36,20	3
Grodków - Podobszar III	22	23,93	3
Grodków - Podobszar IV	42	17,37	3

[Źródło: Opracowanie własne]

Zgodnie z danymi przekazanymi przez Komisariat Policji w Grodkowie, w 2015 roku w Grodkowie odnotowano 220 przestępstw. Najwięcej przestępstw dokonano w Podobszarze II (65). Zdecydowanie największe wskaźniki koncentracji przestępstw zidentyfikowano na terenie Podobszaru II (36,20), Podobszaru III (23,93), Podobszaru IV (17,37), Podobszaru I (2,41), stąd też wymienionym obszarom nadano wartość 3 w skali problemu.

Obraz graficzny koncentracji przestępstw na terenie gminy Grodków przedstawia poniższa mapa.



Rysunek 14. Wskaźnik koncentracji przestępczości [Źródło: Opracowanie własne]

4.3.3. SFERA GOSPODARCZA

Organizacje pozarządowe

Organizacje pozarządowe – zwane niekiedy NGO (z języka ang. non-government organization - organizacja niedziałająca w celu osiągnięcia zysku) lub podmiotami III sektora (obok I – administracji publicznej i II – biznesu) – najczęściej określane są jako sformalizowane, podlegające prawu organizacje, które działają na rzecz społeczeństwa. Organizacje pozarządowe odgrywają rolę nie tylko w procesie umocnienia lokalnej społeczności, władz lokalnych, lecz również zwiększają szanse rozwoju małych i średnich miejscowości. Dobrze zorganizowane środowisko może sprzyjać aktywizowaniu nie tylko pojedynczych osób ale ich lokalnego otoczenia, sprzyja budowaniu samowystarczalności społeczności lokalnych poprzez uruchomienie i wykorzystanie jej zasobów. Zgodnie z ustawą z dnia 24 kwietnia 2003r. o działalności pożytku publicznego i o wolontariacie uchwalany jest corocznie przez Radę Miejską w Grodkowie Program współpracy Gminy Grodków z organizacjami oraz z podmiotami wymienionymi w art. 3 ust. 3 ustawy działalności pożytku publicznego i o wolontariacie. Program określa m.in. cele, zasady, zakres, formy, przedmiot współpracy samorządu terytorialnego z organizacjami pozarządowymi i innymi podmiotami prowadzącymi działalność pożytku publicznego. Głównym celem programu jest rozwijanie współpracy pomiędzy samorządem gminy i organizacjami pozarządowymi, ukierunkowane na rozpoznawanie i zaspokajanie potrzeb mieszkańców oraz wzmacnianie aktywności społecznej obywateli.

Gmina Grodków we współpracy z organizacjami pozarządowymi realizuje zadania w następujących obszarach współpracy:

- pomocy społecznej, w tym pomocy rodzinom i osobom w trudnej sytuacji życiowej oraz wyrównywanie szans tych rodzin i osób,
- podtrzymywania i upowszechniania tradycji narodowej, pielęgnowania polskości oraz rozwoju świadomości narodowej, obywatelskiej i kulturowej,
- ochrony i promocji zdrowia,
- wspierania i upowszechniania kultury fizycznej,
- działalności na rzecz osób niepełnosprawnych,
- działalności wspomagającej rozwój wspólnot i społeczności lokalnych,
- kultury, sztuki, ochrony dóbr kultury i dziedzictwa narodowego,
- przeciwdziałania uzależnieniom i patologiom społecznym,
- działalności na rzecz integracji europejskiej oraz rozwijania kontaktów i współpracy między społecznościami.

W tabeli poniżej zaprezentowano dane zebrane na potrzeby LPR. Dane zostały przedstawione oraz wykorzystane zgodnie z opisaną w dokumencie metodyką.

Tabela 18. Dane dotyczące liczby organizacji pozarządowych w gminie Grodków

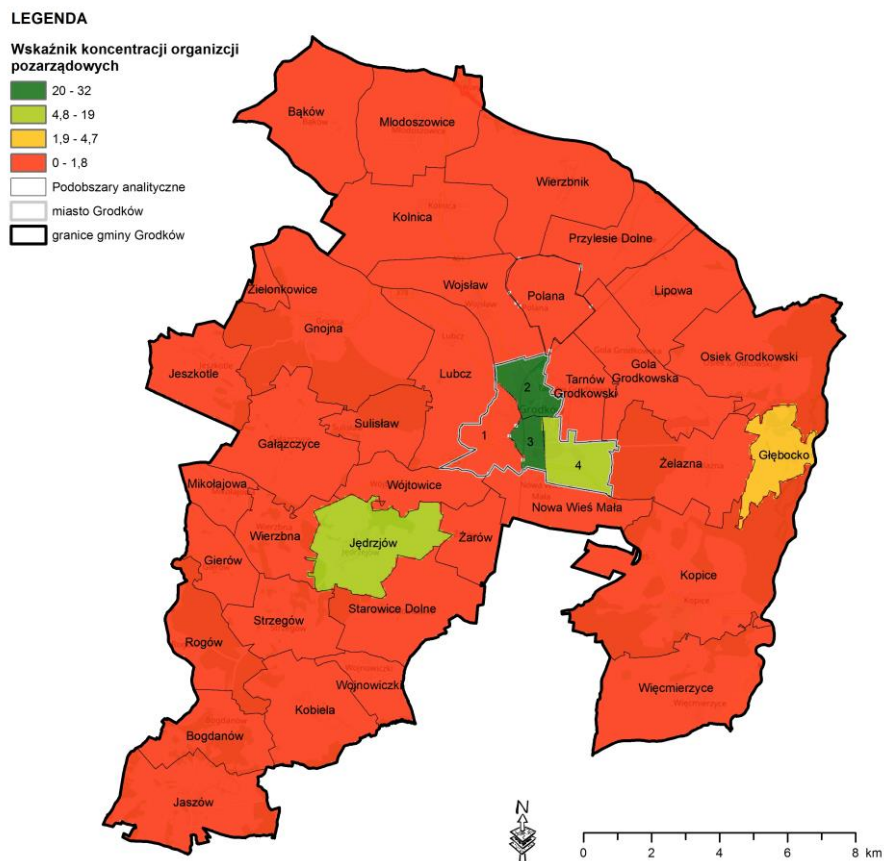
Obszar	Liczba organizacji pozarządowych	Wskaźnik koncentracji	Skala problemu
Bąków	1	0,76	3
Bogdanów	0	0,00	3
Gałączyce	1	0,75	3
Gierów	0	0,00	3
Głębocko	1	1,88	2
Gnojna	1	0,41	3
Gola Grodkowska	0	0,00	3
Jaszów	1	0,76	3
Jeszkotle	1	1,16	3
Jędrzejów	5	4,71	1
Kobiela	0	0,00	3
Kolnica	1	0,65	3

Obszar	Liczba organizacji pozarządowych	Wskaźnik koncentracji	Skala problemu
Kopice	0	0,00	3
Lipowa	1	0,94	3
Lubcz	1	0,83	3
Mikołajowa	0	0,00	3
Młodoszowice	1	0,75	3
Nowa Wieś Mała	0	0,00	3
Osiek Grodkowski	0	0,00	3
Polana	0	0,00	3
Przylesie Dolne	0	0,00	3
Rogów	0	0,00	3
Starowice Dolne	0	0,00	3
Sulistaw	1	1,64	3
Strzegów	1	1,24	3
Tarnów Grodkowski	0	0,00	3
Wierzbna	0	0,00	3
Wierzbnik	2	1,19	3
Więcmierzycze	0	0,00	3
Wojnowiczki	0	0,00	3
Wojstów	0	0,00	3
Wójtowice	0	0,00	3
Zielonkowice	0	0,00	3
Żarów	0	0,00	3
Żelazna	1	0,76	3
Grodków:			
Grodków - Podobszar I	0	0,00	3
Grodków - Podobszar II	10	32,24	0
Grodków - Podobszar III	3	18,89	0
Grodków - Podobszar IV	5	11,97	1

[Źródło: Opracowanie własne]

W 2015 roku na terenie gminy wskaźnik koncentracji liczby organizacji pozarządowych największy w Podobszarze II i wynosił 32,24. Na kolejnym miejscu plasował się wskaźnik liczby organizacji pozarządowych w Podobszarze III i wynosił 18,89. Są to Podobszary, w których skala problemu wynosi 0. Obszary o najmniejszym wskaźniku liczby organizacji pozarządowych zaobserwowano mniejszym niż 1,3 otrzymały skalę problemu równą 3.

Kolejna mapa przedstawia koncentrację organizacji pozarządowych w gminie Grodków.



Rysunek 15 Liczba organizacji pozarządowych [Źródło: Opracowanie własne]

Bezrobocie (osoby z wykształceniem niskim)

Osoby słabiej wykształcone są narażone na większe ryzyko bezrobocia cyklicznego, silnie zależnego od popytu na pracę. Wynika to z faktu, że osoby z niższym poziomem wykształcenia, zwłaszcza z wykształceniem zasadniczym zawodowym, są częściej zatrudnione w takich sektorach gospodarki jak budownictwo czy przetwórstwo przemysłowe, które są bardziej podatne na wahania koniunktury. Osoby z wyższym wykształceniem pracują znacznie częściej w sektorze usług mniej zależnych od aktualnej sytuacji gospodarczej, a także w sektorze publicznym, który charakteryzuje się znaczną stabilnością zatrudnienia. Wykształcenie odgrywa kluczową rolę w trakcie recesji, a gdy koniunktura gospodarcza zaczyna się poprawiać, relatywne szanse na zatrudnienia zaczynają być coraz mniej zależne od poziomu wykształcenia.

Duży odsetek bezrobotnych bez wykształcenia ma także wpływ na możliwość rozwoju gospodarczego gminy. Brak wykwalifikowanych pracowników jest bardzo często barierą dla potencjalnych inwestorów, szczególnie w aspekcie rozwijania działalności innowacyjnych. Poprawa sytuacji w tym zakresie może pozytywnie wpłynąć na rynek pracy i sferę gospodarczą gminy - osoby o niskich kwalifikacjach, poprzez ukierunkowanie zawodowe zgodne z oczekiwaniem lokalnych pracodawców, mogłyby stać się na rynku pracy dużą grupą siły roboczej¹³.

Szczegółowe dane dotyczące poziomu bezrobocia osób z wykształceniem podstawowym lub niepełnym podstawowym przedstawiono poniżej.

¹³ Edukacja a rynek pracy, <http://eduentuzjasci.pl/> [odczyt 03-08-2016]

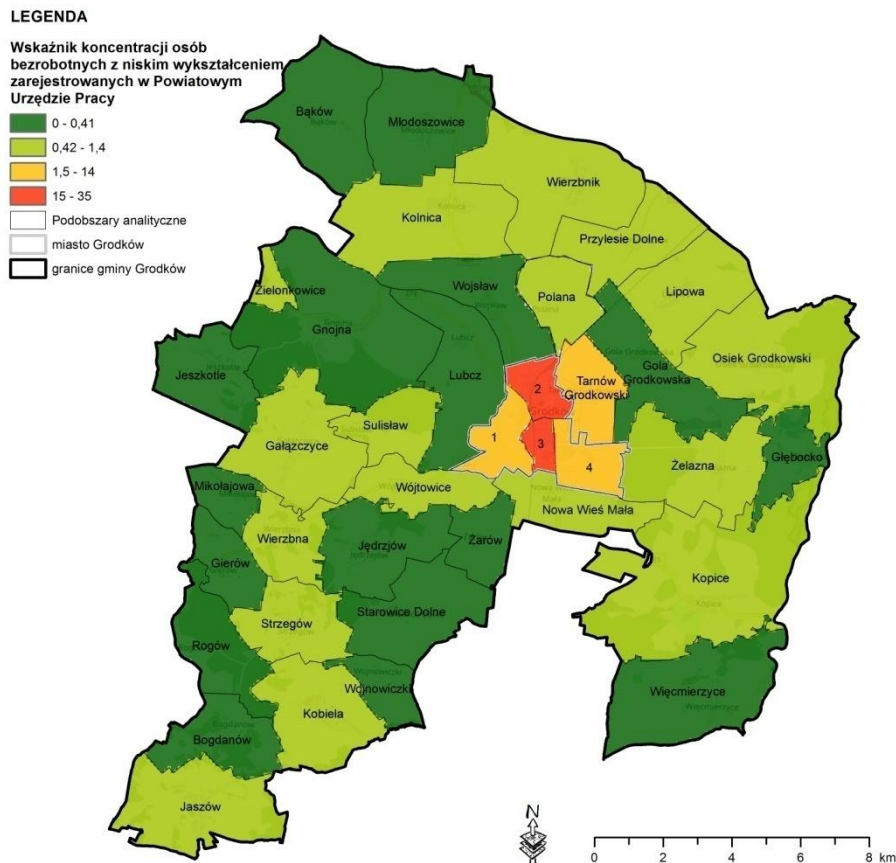
Tabela 19. Dane dotyczące bezrobocia (osoby z wykształceniem niskim) w gminie Grodków

Obszar	Ilość osób z problemem bezrobocia (osoby z wykształceniem niskim)	Wskaźnik koncentracji	Skala problemu
Bąków	0	0,00	0
Bogdanów	1	0,26	0
Gałązczyce	7	1,08	1
Gierów	1	0,40	0
Głębocko	1	0,39	0
Gnojna	3	0,26	0
Gola Grodkowska	1	0,18	0
Jaszów	4	0,63	1
Jeszkotle	1	0,24	0
Jędrzejów	2	0,39	0
Kobiela	3	0,55	1
Kolnica	4	0,54	1
Kopice	7	0,51	1
Lipowa	4	0,78	1
Lubcz	1	0,17	0
Mikołajowa	0	0,00	0
Młodoszowice	2	0,31	0
Nowa Wieś Mała	2	0,57	1
Osiek Grodkowski	5	0,58	1
Polana	2	0,70	1
Przylesie Dolne	5	1,15	1
Rogów	0	0,00	0
Starowice Dolne	2	0,36	0
Suliślaw	3	1,02	1
Strzegów	3	0,77	1
Tarnów Grodkowski	4	1,45	2
Wierzbna	2	0,64	1
Wierzbnik	6	0,74	1
Więcmierzycze	3	0,39	0
Wojnowiczki	0	0,00	0
Wojstów	0	0,00	0
Wójtowice	2	0,65	1
Zielonkowice	1	1,16	1
Żarów	0	0,00	0
Żelazna	4	0,63	1
Grodków:			
Grodków - Podobszar I	12	5,80	2
Grodków - Podobszar II	52	34,81	3
Grodków - Podobszar III	11	14,38	3
Grodków - Podobszar IV	22	10,94	2

[Źródło: Opracowanie własne]

Po przeanalizowaniu problematyki związanej z bezrobociem (osoby z wykształceniem niskim) można zauważyć, że wartości wskaźnika koncentracji w Podobszarach I i III mają największe wartości. Największa liczba osób z problemem bezrobocia (osoby z wykształceniem niskim) występuje w Podobszarze II i wynosi 52 osoby. Skala problemu równa 2 jest w Podobszarze I, Podobszarze IV oraz w Tarnowie Grodkowskim.

Kolejna mapa przedstawia wskaźnik koncentracji osób bezrobotnych z niskim wykształceniem.



Rysunek 16. Wskaźnik koncentracji osób bezrobotnych z niskim wykształceniem [Źródło: Opracowanie własne]

Bezrobocie (PUP)

Misją pracowników Powiatowego Urzędu Pracy jest stałe dążenie do poprawy sytuacji na lokalnym rynku pracy, troszczenie się o taki rozwój postaw, umiejętności i kwalifikacji mieszkańców, który zapewni im możliwie największe szanse na odpowiednie zatrudnienie, a pracodawcom pozyskanie najlepszych pracowników. Swoją misję urząd pracy realizuje poprzez świadczenie usług informacyjnych, pośrednictwa pracy, doradczych, szkoleniowych, finansowych i administracyjnych.

Formy aktywizacji osobom bezrobotnym i poszukującym pracy realizowane przez Powiatowy Urząd Pracy:

- Pośrednictwo pracy,
- Poradnictwo zawodowe,
- Szkolenia,
- Staż,
- Praktyki absolwenckie,
- Dodatek aktywizacyjny,
- Środki na rozpoczęcie działalności,
- Prace interwencyjne,
- Roboty publiczne.

Poniżej zobrazowano udział osób bezrobotnych w poszczególnych obszarach na tle wszystkich mieszkańców gminy Grodków. Analiza ukazuje skalę problemu mieszkańców gminy pozostających bez pracy, co pozwala na ocenę społecznej sytuacji mieszkańców, gdyż bezrobocie jest nieodłącznym składnikiem kryzysu życia społecznego obywateli gminy.

Tabela 20. Dane dotyczące liczby osób zarejestrowanych w Powiatowym Urzędzie Pracy zamieszkujących teren gminy Grodków.

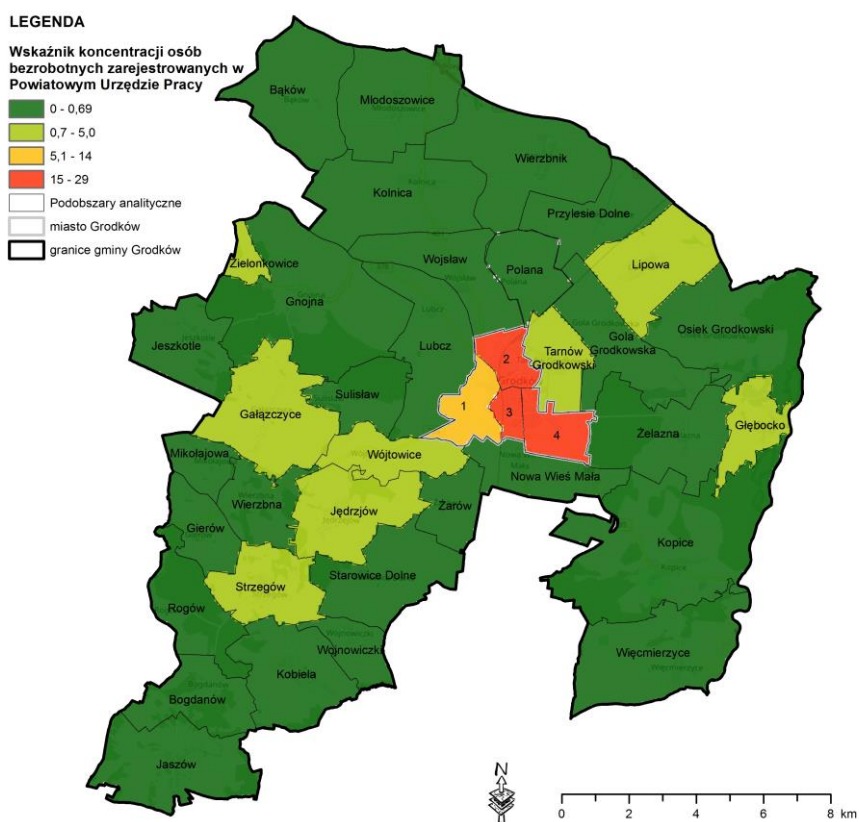
Obszar	Ilość osób zarejestrowanych w Powiatowym Urzędzie Pracy	Wskaźnik koncentracji	Skala problemu
Bąków	25	0,66	0
Bogdanów	9	0,40	0
Gałązczyce	42	1,10	1
Gierów	12	0,80	0
Głębocko	11	0,72	1
Gnojna	29	0,42	0
Gola Grodkowska	17	0,52	0
Jaszów	23	0,61	0
Jeszkotle	14	0,57	0
Jędrzejów	22	0,72	1
Kobiela	33	1,03	0
Kolnica	29	0,66	0
Kopice	58	0,71	0
Lipowa	29	0,95	1
Lubcz	5	0,14	0
Mikołajowa	11	1,03	0
Młodoszowice	15	0,40	0
Nowa Wieś Mała	19	0,92	0
Osiek Grodkowski	30	0,59	0
Polana	6	0,35	0
Przylesie Dolne	23	0,89	0
Rogów	5	0,21	0
Starowice Dolne	11	0,33	0
Suliślaw	13	0,56	0
Strzegów	13	0,75	1
Tarnów Grodkowski	21	1,28	1
Wierzbna	14	0,75	0
Wierzbnik	34	0,71	0
Więcmierzycze	27	0,59	0
Wojnowiczki	2	0,17	0
Wojślaw	15	0,55	0
Wójtowice	17	0,93	1
Zielonkowice	1	0,20	1
Żarów	3	0,21	0
Żelazna	19	0,51	0
Grodków:			
Grodków - Podobszar I	38	3,09	2

Obszar	Ilość osób zarejestrowanych w Powiatowym Urzędzie Pracy	Wskaźnik koncentracji	Skala problemu
Grodków - Podobszar II	178	20,06	3
Grodków - Podobszar III	97	21,35	3
Grodków - Podobszar IV	117	9,79	3

[Źródło: Opracowanie własne]

Zgodnie z danymi przekazanymi przez Powiatowy Urząd Pracy, w 2015 roku na terenie gminy Grodków zarejestrowanych było 1087 osób. Przestrenny rozkład bezrobocia w sześciu podobszarach wskazuje na znaczne dysproporcje. Jednym z wyraźnie zaznaczających się problemów społecznych gminy jest bezrobocie w Podobszarze II, III, IV. Wskaźnik wskazujący na koncentrację problemów społecznych wynosi od 9,79 do 21,25 i jest określony jako skala problemu równa 3.

Przestrenny rozkład bezrobocia w gminie Grodków prezentuje kolejna mapa.



Rysunek 17. Rozmieszczenie osób bezrobotnych, zarejestrowanych w Powiatowym Urzędzie Pracy [Źródło: Opracowanie własne]

Bezrobocie (osoby długotrwale bezrobotne)

Bezrobocie nie tylko samo jest problemem społecznym ale leży także u podstaw wielu innych kwestii społecznych. Długotrwale bezrobocie związane jest z obniżeniem standardu materialnego życia nie tylko samego bezrobotnego, ale i całej jego rodziny. Najczęściej obszary długotrwałego bezrobocia pokrywają się w danym społeczeństwie z obszarami ubóstwa. To z kolei może powodować rozprzestrzenianie się rozmaitych patologii społecznych, rozpad rodziny obniżenie zdrowotności społeczeństwa. Nawet krótkotrwały okres bezrobocia nie pozostaje bez wpływu na kondycję psychiczną osób dotkniętych tym problemem.

Bezrobocie długookresowe marginalizuje ludzi. Wiąże się to z obniżeniem standardu życia, powodujące konieczność zrezygnowania z tego, co nie jest niezbędne do życia, a więc najczęściej

z uczestniczenia w kulturze. W dalszej kolejności rezygnuje się z własnych aspiracji edukacyjnych oraz swoich dzieci. Przyczynia się to do tzw. „dziedziczenia bezrobocia”.

Osoby długotrwale bezrobotne stanowią istotny czynnik ryzyka wykluczenia społecznego. Rodzą one zapotrzebowanie na korzystanie ze świadczeń pomocy społecznej.

Tabela 21. Dane dotyczące liczby osób długotrwale bezrobotnych na terenie gminy Grodków

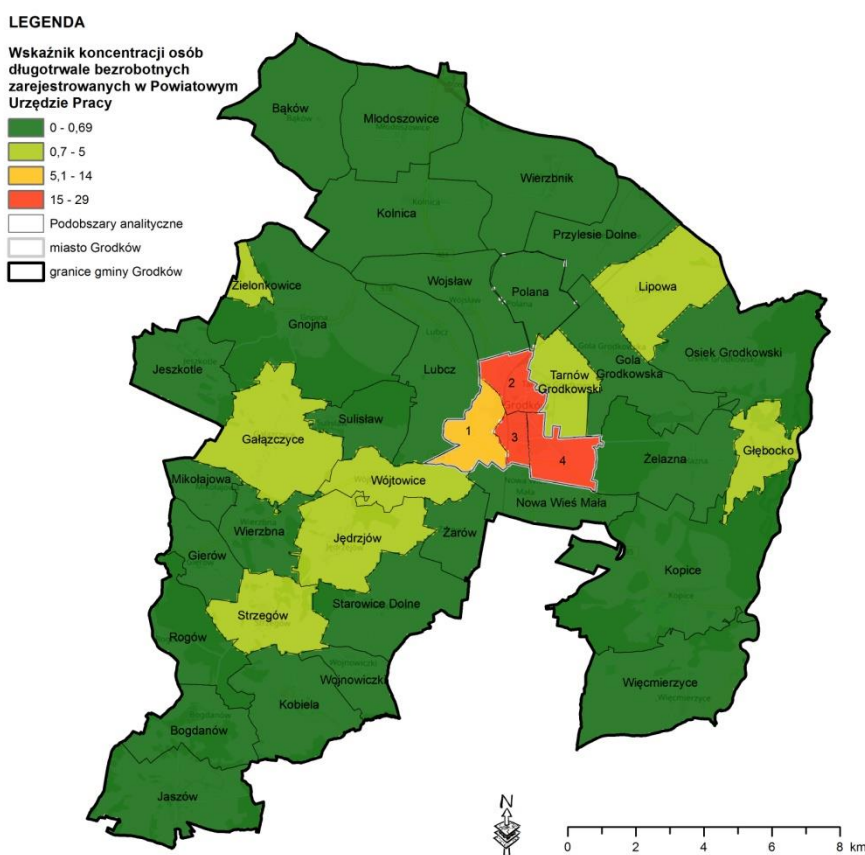
Obszar	Ilość osób długotrwale bezrobotnych	Wskaźnik koncentracji	Skala problemu
Bąków	5	0,63	0
Bogdanów	0	0,00	0
Gałązczyce	8	1,00	1
Gierów	2	0,63	0
Głębocko	4	1,25	1
Gnojna	6	0,41	0
Gola Grodkowska	2	0,29	0
Jaszów	4	0,50	0
Jeszkotle	1	0,19	0
Jędrzejów	5	0,78	1
Kobiela	1	0,15	0
Kolnica	6	0,65	0
Kopice	9	0,53	0
Lipowa	7	1,09	1
Lubcz	0	0,00	0
Mikołajowa	0	0,00	0
Młodoszowice	2	0,25	0
Nowa Wieś Mała	0	0,00	0
Osiek Grodkowski	4	0,37	0
Polana	1	0,28	0
Przylesie Dolne	2	0,37	0
Rogów	0	0,00	0
Starowice Dolne	3	0,44	0
Sulisław	3	0,82	0
Strzegów	2	0,41	1
Tarnów Grodkowski	3	0,87	1
Wierzbna	2	0,51	0
Wierzbnik	5	0,50	0
Więcmierzycy	2	0,21	0
Wojnowiczki	0	0,00	0
Wojśław	1	0,18	0
Wójtowice	4	1,04	1
Zielonkowice	1	0,93	1
Żarów	0	0,00	0
Żelazna	4	0,51	0
Grodków:			
Grodków - Podobszar I	13	5,04	2

Obszar	Ilość osób długotrwale bezrobotnych	Wskaźnik koncentracji	Skala problemu
Grodków - Podobszar II	52	27,94	3
Grodków - Podobszar III	28	29,38	3
Grodków - Podobszar IV	36	14,37	3

[Źródło: Opracowanie własne]

Zgodnie z danymi przekazanymi przez Powiatowy Urząd Pracy, w 2015 roku na terenie gminy Grodków było 228 osób z długotrwałym bezrobociem. Przestrzenny rozkład bezrobocia w sześciu podobszarach wskazuje na znaczne dysproporcje. Jednym z wyraźnie zaznaczających się problemów społecznych gminy jest bezrobocie w Podobszarze II, III, IV. Wskaźnik wskazujący na koncentrację problemów społecznych wynosi od 14,37 do 29,38 i jest określony jako skala problemu równa 3.

Następna mapa przedstawia przestrzenne rozmieszczenie osób długotrwale bezrobotnych w gminie Grodków.



Rysunek 18. Rozmieszczenie osób długotrwale bezrobotnych w gminie Grodków [Źródło: Opracowanie własne]

Przedsiębiorstwa

Na terenie gminy większość usług zlokalizowana jest w Grodkowie, będącym zarazem ośrodkiem administracyjno – usługowym. Miasto posiada szeroki wachlarz usług dla ludności, koncentruje usługi podstawowe o znaczeniu gminnym (edukacja, ochrona zdrowia, handel i gastronomia) oraz miejsca pracy i mieszkalnictwo. W działalności usługowej dominują usługi budowlane, instalacyjne, metalowe, transportowe, komunalne i motoryzacyjne, ponadto: fryzjerstwo, rachunkowość, usługi geodezyjne. W tym przypadku firmy w większości zlokalizowane są na terenie miasta, część z nich zdecydowała się lokalizować na terenach wiejskich. Stan i jakość usług świadczonych na terenie gminy Grodków jest

zadowalający i nie budzi zastrzeżeń. Poziom świadczonych usług i oferowanych towarów nie odbiega od standardów jakościowych¹⁴.

W kolejnej tabeli zamieszczono informacje na temat ilości przedsiębiorstw zlokalizowanych na terenie gminy Grodków.

Tabela 22. Dane dotyczące ilości przedsiębiorstw na terenie gminy Grodków

Obszar	Wskaźnik koncentracji	Skala problemu
Bąków	0,13	3
Bogdanów	0,79	2
Gałązczyce	1,00	1
Gierów	1,01	1
Głębocko	2,92	0
Gnojna	0,72	2
Gola Grodkowska	0,78	2
Jaszów	1,31	1
Jeszkotle	1,29	1
Jędrzejów	1,26	1
Kobiela	1,42	1
Kolnica	1,13	1
Kopice	0,62	2
Lipowa	0,42	3
Lubcz	1,18	1
Mikołajowa	2,02	0
Młodoszowice	1,31	1
Nowa Wieś Mała	2,46	0
Osiek Grodkowski	0,52	2
Polana	0,45	3
Przylesie Dolne	1,18	1
Rogów	0,32	3
Starowice Dolne	0,23	3
Sulisław	1,49	1
Strzegów	0,44	3
Tarnów Grodkowski	3,10	0
Wierzbna	0,07	3
Wierzbnik	0,82	1
Więcmierzycze	1,08	1
Wojnowiczki	1,07	1
Wojśław	1,36	1
Wójtowice	0,49	2
Zielonkowice	1,24	1
Żarów	0,09	3
Żelazna	1,32	1
Grodków:		

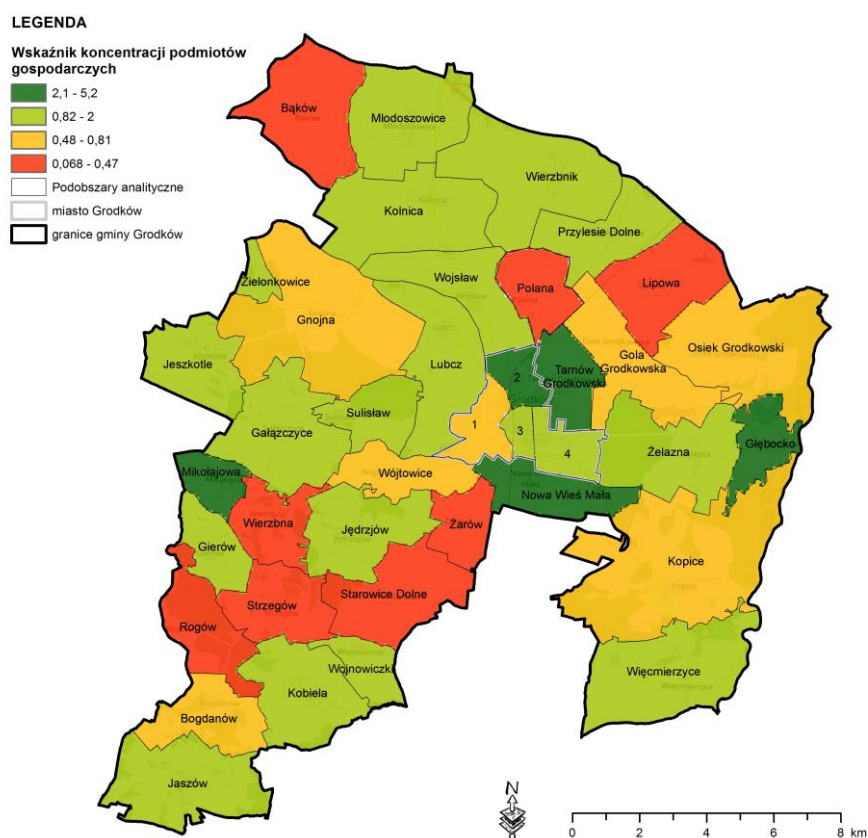
¹⁴Strategia Rozwiązywania Problemów Społecznych w Gminie Grodków na lata 2016-2020

Obszar	Wskaźnik koncentracji	Skala problemu
Grodków - Podobszar I	0,52	2
Grodków - Podobszar II	5,16	0
Grodków - Podobszar III	1,40	1
Grodków - Podobszar IV	1,06	1

[Źródło: Opracowanie własne]

Po przeanalizowaniu problematyki związanej z ilością przedsiębiorstw można zauważyć, że najniższą wartość wskaźnika koncentracji odnotowano w sołectwie: Bąków, Polana, Lipowa, Wierzbna, Żarów, Starowice Dolne, Rogów, Strzegów. Tym samym skala problemu jest najwyższa i wynosi 3.

Kolejna mapa przedstawia przestrzenne rozmieszczenie ilości przedsiębiorstw w gminie Grodków.



Rysunek 19. Wskaźnik koncentracji przedsiębiorstw [Źródło: Opracowanie własne]

4.3.4. SFERA ŚRODOWISKOWA

Benzo(a)piren

Benzo(a)pireny są wielopierścieniowymi węglowodorami aromatycznymi (WWA), które są związkami silnie rakotwórczymi. Benzopireny są składnikiem zanieczyszczeń powietrza, powstającym w wyniku niskiej emisji, głównie wskutek spalania odpadów.

Głównym źródłem tej substancji jest spalanie paliw stałych w niskiej temperaturze - a więc węgla i drewna w domowych instalacjach grzewczych, a także silniki spalinowe, spalarnie odpadów, liczne procesy przemysłowe (np. produkcja koksu), pożary lasów, dym tytoniowy, jak również wszelkie procesy rozkładu termicznego związków organicznych przebiegające przy niewystarczającej ilości tlenu. Nośnikiem

benzo(a)piranu w powietrzu jest pył, dlatego jego szkodliwe oddziaływanie jest ściśle związane z oddziaływaniem pyłu oraz jego specyficznymi właściwościami fizycznymi i chemicznymi.

Benzo(a)piren oddziałuje szkodliwie nie tylko na zdrowie ludzkie ale także na roślinność, gleby i wodę. Wykazuje on małą toksyczność ostrą, zaś dużą toksyczność przewlekłą, co związane jest z jego zdolnością kumulacji w organizmie.

Benzo(a)piren, podobnie jak inne WWA wykazuje toksyczność układową, powodując uszkodzenie nadnerczy, układu chłonnego, krwiotwórczego i oddechowego.

Stężenie benzopirenów w powietrzu jest jednym z parametrów oceny jakości powietrza. Dopuszczalny średnioroczny poziom B(a)P to 1 ng/m^3 .

Poniższa tabela prezentuje dane z zakresu rozkładu stężeń średniorocznych benzo(a)pirenu w gminie Grodków.

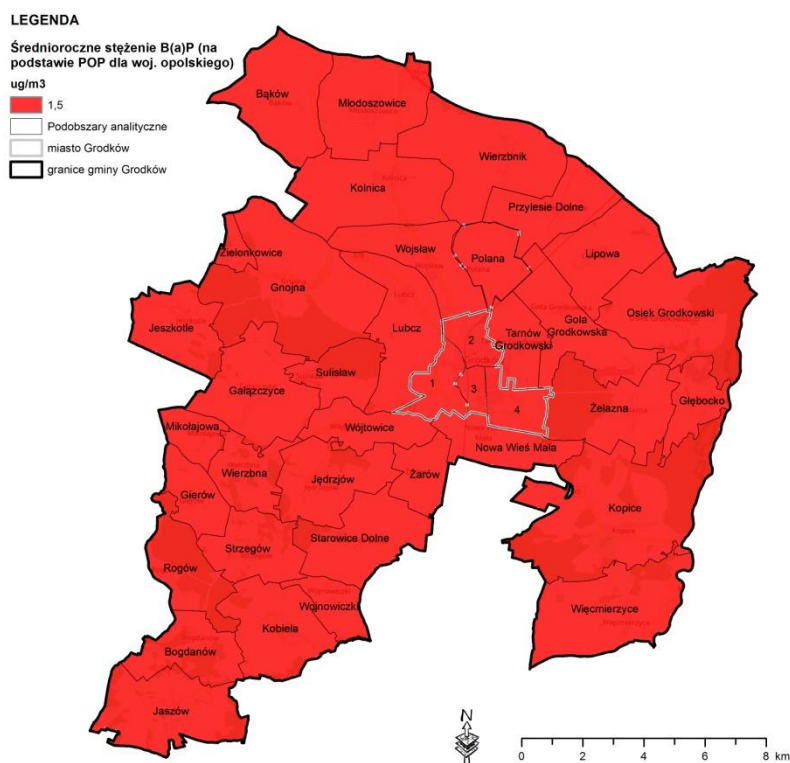
Tabela 23. Dane dotyczące rozkładu stężeń średniorocznych benzo(a)pirenu w gminie Grodków

Obszar	Rozkład stężeń średniorocznych benzo(a)pirenu [1 ng/m^3]	Skala problemu
Wszystkie Sołectwa	1,5	3
Miasto Grodków (wszystkie Podobszary)	1,5	3

[Źródło: Opracowanie własne]

Modelowa analiza rozkładu stężeń średniorocznych benzo(a)pirenu wykazała, że obszar wskazany jako szczególnie narażony na zanieczyszczenie powietrza koncentruje się na terenie całej gminy (wszystkie obszary). Rozkład stężeń średniorocznych benzo(a)pirenu wynosi $1,5 \text{ ng/m}^3$. Tym samym skala problemu jest najwyższa w całej gminie i wynosi 3.

Kolejna mapa obrazuje przestrzenny rozkład stężeń średniorocznych benzo(a)pirenu w gminie Grodków.



Rysunek 20. Rozkład stężeń średniorocznych benzo(a)pirenu w gminie Grodków [Źródło: Opracowanie własne]

4.3.5. SFERA TECHNICZNA

Zasoby mieszkaniowe

Jednym z podstawowych praw człowieka jest prawo do mieszkania. Zły stan mieszkalnictwa w Polsce sprawia, że w ostatnim okresie wielu ludzi (szczególnie ludzi młodych) nie może skorzystać z tego dobra. Na ten stan taki istotny wpływ mają następujące czynniki:

- istniejący deficyt mieszkaniowy,
- załamanie się w ostatnich latach budownictwa mieszkaniowego,
- zły stan techniczny istniejących zasobów mieszkaniowych i związane z tym ogromne potrzeby remontowo-modernizacyjne,
- polityka mieszkaniowa państwa,
- kryzys finansów publicznych państwa.

W latach 2012-2015 nie było oddanych nowych mieszkań ani budynków. Na terenie gminy Grodków występują zasoby mieszkaniowe będące w dyspozycji Spółdzielni Mieszkaniowej, gminy Grodków, osób fizycznych oraz Zakładów Pracy. Gmina jest właścicielem mieszkań komunalnych, znajdujących się przede wszystkim w mieście oraz mieszkań po byłym Państwowym Funduszu Ziemi znajdujących się na terenie wiejskim. Zasoby komunalne to 529 lokali mieszkalnych znajdujących się w 174 budynkach: 113 budynków to wspólnoty mieszkaniowe, natomiast pozostałe 61 stanowią własność gminy. Z uwagi na stan techniczny budynków komunalnych konieczne jest przeprowadzenie remontów i modernizacji w takim zakresie, aby można było zapewnić bezpieczne oraz dogodne warunki lokalowe mieszkańcom. W tym celu powinna być przeprowadzona analiza potrzeb oraz plan remontów i modernizacji wynikający ze stanu technicznego budynków i lokali z podziałem na kolejne lata. Techniczna odnowa zasobów mieszkaniowych przyczyni się do likwidacji substandardu mieszkaniowego, zahamuje proces degradacji budynków mieszkalnych.

W celu realizacji w/w założenia niezbędne jest określenie źródeł finansowania, przy uwzględnieniu wpływów z czynszu za lokale mieszkalne, użytkowe, wpływy za najem garaży, reklam i ogródków przydomowych. Zaspokajanie potrzeb mieszkaniowych członków wspólnoty samorządowej jest zadaniem własnym gminy, nałożonym na nią przez ustawę z dnia 21 czerwca 2001r. o ochronie praw lokatorów, mieszkaniowym zasobie gminy i o zmianie Kodeksu cywilnego (Dz. U. Nr 71, poz. 733). Podstawowym celem polityki mieszkaniowej powinny być działania związane z powiększeniem zasobów mieszkaniowych oraz działania związane z gospodarowaniem istniejącymi zasobami. Nieodzownym elementem zaspokajania potrzeb mieszkaniowych powinny być działania zmierzające do fizycznego powiększania substancji mieszkaniowej gminy, czyli budownictwo mieszkaniowe. Budownictwo mieszkaniowe powinno uwzględniać potrzeby ludności gminy o różnej sytuacji materialnej, a więc mieszkania dla ludzi niezamożnych, wymagających pełnej pomocy gminy oraz mieszkania dla ludzi średniozamożnych, wymagających aktywnej pomocy gminy. Preferowaną formą budownictwa mieszkaniowego powinny być mieszkania czynszowe. Jedną z form realizacji może być przejmowanie budynków użytkowych z przeznaczeniem na mieszkania o czynszu regulowanym lub socjalnym. Do bezinwestycyjnego powiększania zasobu mieszkaniowego mogą się przyczynić prace adaptacyjne, prace związane z rozbudową lub nadbudową lokali¹⁵.

Zaopatrzenie gminy w gaz ziemny

Na terenie gminy Grodków znajdują się gazowe sieci przesyłowe oraz dystrybucyjne oraz obiekty z nimi związane. Przez teren gminy przebiegają następujące sieci przesyłowe:

- gazociąg wysokiego ciśnienia DN 200 PN 4,0 MPa relacji Lewin Brzeski-Nysa,
- gazociąg wysokiego ciśnienia DN 80 PN 4,0 MPa relacji Lewin Brzeski-Nysa-odgałęzienie do Grodkowa,
- gazociąg wysokiego ciśnienia DN 50 PN 4,0 MPa relacji Lewin Brzeski-Nysa-odgałęzienie do SRP I° Grodków (ul. Żeromskiego).

¹⁵ Strategia Rozwiązywania Problemów Społecznych w Gminie Grodków na lata 2016-2020

Zaopatrzenie gminy w energię ciepłą

Na terenie gminy Grodków występuje system ciepłowniczy zaopatrujący w ciepło gminę Grodków, obsługiwany przez Energetykę Ciepłą Opolszczyzny S.A. i obejmujący:

- ciepłownię o mocy zainstalowanej 11,6 MW (ul. Morcinka 35),
- sieci ciepłownicze o łącznej długości ok. 3,8 km,
- 30 węzłów ciepłowniczych pokrywających zapotrzebowanie na ciepło ok. 10,5 MW.

Zaopatrzenie gminy w energię elektryczną

Zaopatrzenie odbiorców w energię elektryczną realizowane jest przez Krajowy System Elektroenergetyczny (KSE) obejmujący wszystkie źródła mocy i energii elektrycznej, powiązane są ze sobą przez:

- sieć przesyłową obejmującą najwyższe napięcia 750 kV, 400 kV i 220 kV,
- sieć dystrybucyjną obejmującą wysokie napięcia (110 kV) i średnie napięcia (30 kV, 20 kV, 15 kV i 6 kV),
- sieci niskiego napięcia (poniżej 6 kV).

Transport drogowy

Gmina Grodków posiada dobrze rozwiniętą sieć dróg. Obecnie przez teren gminy przebiegają drogi wojewódzkie, a sieć dróg powiatowych na terenie gminy jest dostatecznie gęsta i zapewnia możliwość dojazdu do wszystkich miejscowości oraz dobre powiązania wszystkich miejscowości gminy z siedzibą gminy. Drogi gminne stanowią uzupełnienie podstawowego układu sieci dróg. Zapewniają przede wszystkim powiązania pomiędzy wsiami gminy i są jednocześnie trasami transportu rolnego, ułatwiającymi dojazd do pól uprawnych mieszkańców gminy. Położenie gminy Grodków jest jej istotnym atutem – zarówno pod względem krajowej jak i międzynarodowej komunikacji drogowej. Szczególną zaletą jest przebiegająca przez gminę autostrada A-4 oraz skomunikowanie jej poprzez „Węzeł Przyleski” z infrastrukturą drogową gminy. Gmina Grodków stanowi korytarz przelotowy dla transportu odbywającego się od granicy państwa do autostrady A-4. Droga wojewódzka nr 401 będąca jedynym połączeniem z autostradą przebiega obwodnicą miasta Grodkowa¹⁶.

Transport kolejowy

Przez teren gminy Grodków przebiega drugorzędna linia kolejowa nr 288 relacji Nysa – Brzeg. Linia ta, po okresie zawieszenia, została w grudniu 2008 reaktywowana. Docelowo przewiduje się modernizację linii nr 288. Linia prowadzi ruch pasażerski (szynobusy) i towarowy.

Gmina wymaga dalszego rozwoju przemysłu i pozyskania nowych inwestorów. Położenie gminy Grodków jest jego istotnym atutem – zarówno pod względem krajowej, jak i międzynarodowej komunikacji drogowej. Szczególną zaletą jest bliskość autostrady A4 oraz skomunikowanie jej przez „Węzeł Przyleski” z infrastrukturą drogową gminy. Centrum miasta jest połączone z autostradą poprzez drogę wojewódzką nr 401. Stan techniczny Autostrady A4 i drogi wojewódzkiej 401 jest dobry. Miejskie ciągi pieszo-jezdne często jednak wymagają modernizacji.

Komunikacja zbiorowa w mieście i gminie Grodków realizowana jest przez Przedsiębiorstwo Komunikacji Samochodowej (PKS). Zakłada się utrzymanie sieci przystanków. Przez gminę przebiega drugorzędowa linia kolejowa nr 288 relacji Nysa-Brzeg. Linia prowadzi ruch pasażerski (szyno busy) i towarowy.

Obiekty zabytkowe

Według ustawy o ochronie zabytków i opiece nad zabytkami zabytkiem jest nieruchomość (np. pojedynczy budynek, cmentarz, historyczny układ urbanistyczny lub krajobraz kulturowy) albo rzecz ruchoma (np. dzieło sztuki użytkowej, obraz, rzeźba, znalezisko archeologiczne), ich części lub zespoły rzeczy, które są dziełem człowieka lub związane z jego działalnością i stanowią świadectwo minionej epoki bądź zdarzenia, a których zachowanie leży w interesie społecznym ze względu na swoją wartość

¹⁶ Strategia rozwoju Gminy Grodków na lata 2014-2023

artystyczną, naukową lub historyczną. Obiekty takie mogą być wpisane do rejestru zabytków prowadzonego przez wojewódzkiego konserwatora zabytków.

Według art. 7. Ustawy o ochronie zabytków podstawowymi formami ochrony zabytków są: wpis do rejestru zabytków, uznanie za Pomnik Historii, utworzenie Parku Kulturowego oraz ustalenia ochrony w miejscowym planie zagospodarowania przestrzennego, a także w decyzjach administracyjnych.

Cele programu to:

- poprawa warunków instytucjonalnych, prawnych i organizacyjnych w sferze dokumentacji i ochrony zabytków,
- kompleksowa rewaloryzacja zabytków oraz ich adaptacja na cele kulturalne, turystyczne, edukacyjne, rekreacyjne i inne cele społeczne,
- zwiększenie roli zabytków w rozwoju turystyki i przedsiębiorczości poprzez tworzenie zintegrowanych narodowych produktów turystycznych,
- promocja polskiego dziedzictwa kulturowego w Polsce i za granicą, w szczególności za pomocą narzędzi społeczeństwa informacyjnego,
- rozwój zasobów ludzkich oraz podnoszenie świadomości społecznej w sferze ochrony dziedzictwa kulturowego,
- tworzenie warunków dla rozwoju i ochrony dziedzictwa kultury ludowej.
- zabezpieczenie zabytków przed nielegalnym wywozem za granicę.

Poniższa tabela przedstawia liczbę zabytków zlokalizowanych na terenie gminy Grodków.

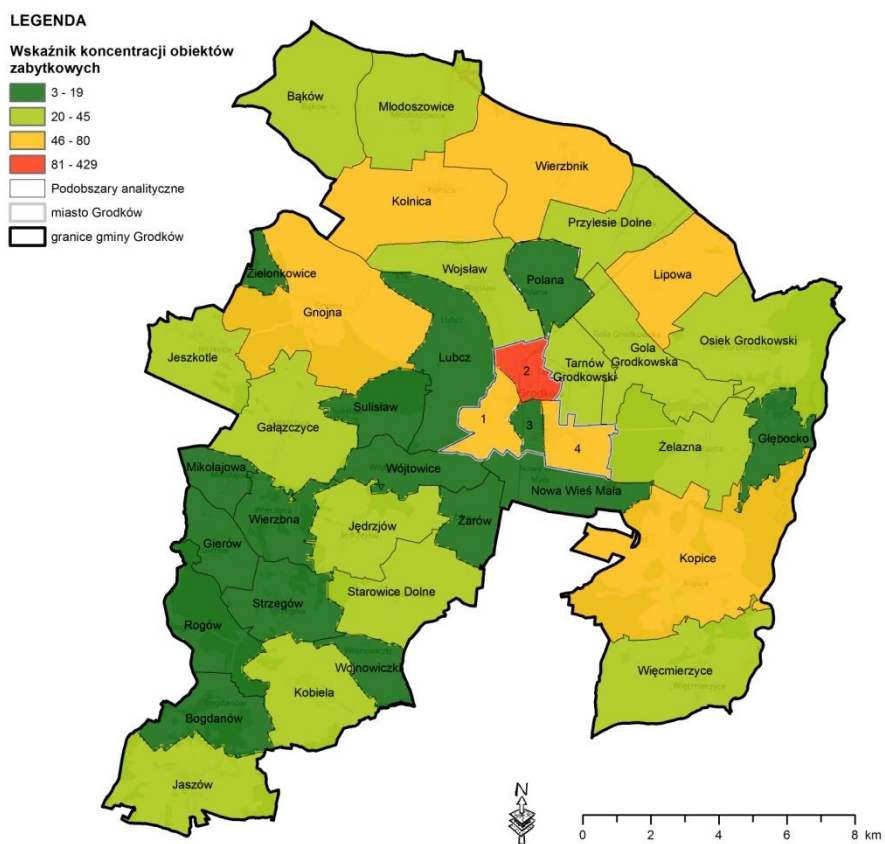
Tabela 24. Dane dotyczące liczby zabytków w gminie Grodków

Obszar	Liczba zabytków	Skala problemu
Bąków	40,00	1
Bogdanów	9,00	0
Gałączyce	25,00	1
Gierów	11,00	0
Głębocko	15,00	0
Gnojna	64,00	2
Goła Grodkowska	25,00	1
Jaszów	27,00	1
Jeszkotle	28,00	1
Jędrzejów	30,00	1
Kobiela	27,00	1
Kolnica	50,00	2
Kopice	80,00	2
Lipowa	57,00	2
Lubcz	19,00	0
Mikołajowa	12,00	0
Młodoszowice	38,00	1
Nowa Wieś Mała	18,00	0
Osiek Grodkowski	26,00	1
Polana	8,00	0
Przylesie Dolne	44,00	1
Rogów	9,00	0
Starowice Dolne	23,00	1
Suliśław	11,00	0
Strzegów	17,00	0

Obszar	Liczba zabytków	Skala problemu
Tarnów Grodkowski	34,00	1
Wierzbna	3,00	0
Wierzbnik	48,00	2
Więcmierzycy	45,00	1
Wojnowiczki	11,00	0
Wojśław	26,00	1
Wójtowice	10,00	0
Zielonkowice	5,00	0
Żarów	16,00	0
Żelazna	25,00	1
Grodków:		
Grodków - Podobszar I	53,00	2
Grodków - Podobszar II	429,00	3
Grodków - Podobszar III	19,00	0
Grodków - Podobszar IV	70,00	2

[Źródło: Opracowanie własne]

Na podstawie poniższej mapy można stwierdzić, iż największa liczba obiektów zabytkowych zlokalizowana jest w Podobszarze II, gdzie występuje skala problemu równa 3.



Rysunek 21. Rozmieszczenie obiektów zabytkowych na terenie gminy Grodków [Źródło: Opracowanie własne]

4.3.6. SFERA PRZESTRZENNO-FUNKCJONALNA

Gmina Grodków jest gminą miejsko-wiejską o powierzchni 28 459 ha (285 km²), o dominującym obecnie rolniczym charakterze. W strukturze użytkowania gruntów gminnych dominują użytki rolne. Największą powierzchnię zajmują tradycyjne uprawy zbożowe. Można to uzasadnić koniecznością zabezpieczenia własnej bazy paszowej. W stosunku do lat ubiegłych nastąpił poważny spadek w hodowli bydła. Na terenie gminy produkcją rolną głównie zajmują się rolnicy indywidualni. Gleby na terenie gminy Grodków są zróżnicowane. Głównie są to gleby średnie wytworzone z glin lekkich i średnich oraz piasków naglinowych (bielicowe i brunatne). Ściśle z tym związany jest również podział gminy Grodków w zależności od klas ziemi. Przeważają klasy: IVa i IVb. W mniejszych ilościach występują gleby klasy II i III w części zachodniej gminy oraz klasy V i VI w części południowej gminy¹⁷.

Placówki medyczne

Placówki medyczne to nie tylko placówki podległe Ministerstwu Zdrowia, ale także placówki podległe resortom obrony narodowej i spraw wewnętrznych. Według Ustawy o działalności leczniczej wszystkie podmioty, które udzielają świadczeń zdrowotnych, zostały określone mianem podmiotów wykonujących działalność leczniczą. Ustawa o działalności leczniczej wprowadziła jednocześnie podział wszystkich podmiotów wykonujących działalność leczniczą na dwie kategorie, tj. podmioty lecznicze oraz praktyki zawodowe.

Podmiotami leczniczymi, zgodnie z ustawą są: przedsiębiorcy w rozumieniu przepisów Ustawy o swobodzie działalności gospodarczej, samodzielne publiczne zakłady opieki zdrowotnej, jednostki budżetowe posiadające w strukturze organizacyjnej ambulatorium, ambulatorium z izbą chorych lub lekarza podstawowej opieki zdrowotnej, instytuty badawcze, fundacje i stowarzyszenia, których celem statutowym jest wykonywanie zadań w zakresie ochrony zdrowia oraz których statut dopuszcza prowadzenie działalności leczniczej, a także kościoły, kościelne osoby prawne lub związki wyznaniowe – w zakresie, w jakim wykonują działalność leczniczą.

Na terenie gminy Grodków infrastrukturę zdrowotną stanowią:

- Zakład Opiekuńczo-Leczniczy, ul. Szpitalna 13, Grodków;
- Dom Pomocy Społecznej, ul. Mickiewicza 15, Grodków;
- Przychodnia „zdrowie”, ul. Szpitalna 13, Grodków;
- NZOZ „Medium”, ul. Warszawska 44, Grodków;
- NZOZ „Sanmed”, ul. Słowackiego 3, Grodków;
- NZOZ „Promed”, ul. Szpitalna 1, Grodków.

Poniższa tabela przedstawia liczbę podmiotów leczniczych zlokalizowanych na terenie gminy Grodków.

Tabela 25. Dane dotyczące liczby podmiotów leczniczych w gminie Grodków

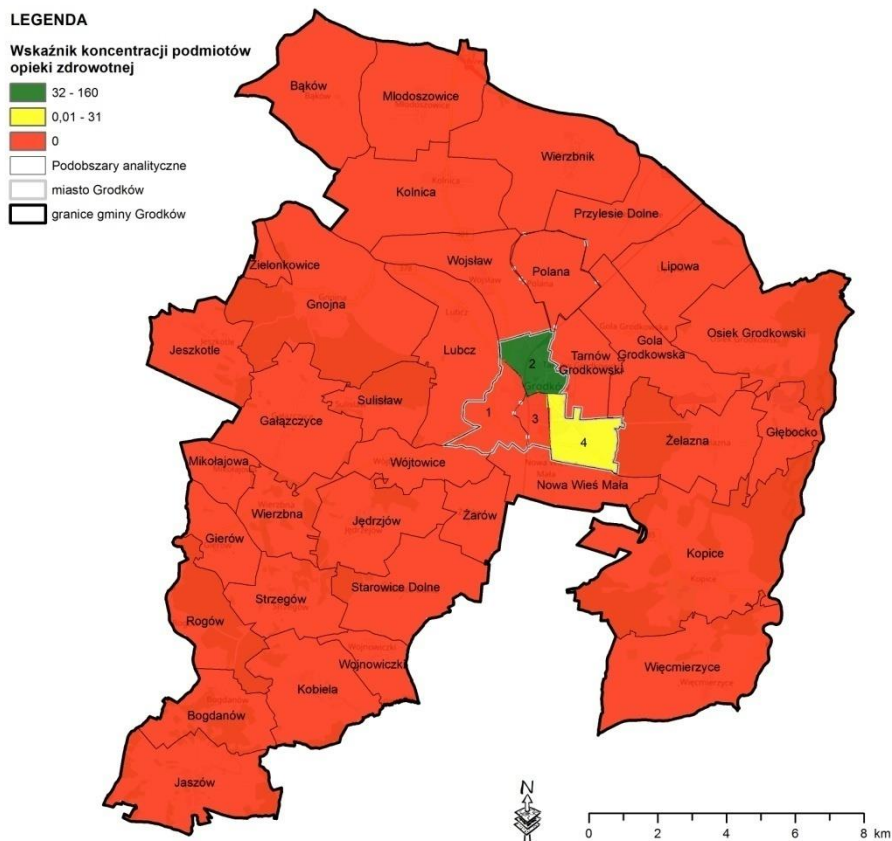
Obszar	Ilość podmiotów leczniczych	Wskaźnik koncentracji	Skala problemu
Wszystkie sołectwa	0	0,00	3
Grodków:			
Grodków - Podobszar I	6	2,41	3
Grodków - Podobszar II	65	36,20	1
Grodków - Podobszar III	22	23,93	3
Grodków - Podobszar IV	42	17,37	0

[Źródło: Opracowanie własne]

Na podstawie poniższej mapy można stwierdzić, iż największa koncentracja podmiotów leczniczych zlokalizowana jest w Podobszarze II. Największa skala problemu, występuje w Podobszarach I i III oraz we

¹⁷ Strategia rozwoju Gminy Grodków na lata 2014-2023

wszystkich sołectwach, gdzie nie zlokalizowano żadnego podmiotu leczniczego. Na terenie gminy Grodków nie ma zlokalizowanego żadnego szpitala, co jest dużym problemem dla mieszkańców.



Rysunek 22. Wskaźnik koncentracji podmiotów leczniczych na terenie gminy Grodków [Źródło: Opracowanie własne]

Obiekty sportowe

Działalność kulturalna w gminie realizowana jest przez Ośrodek Kultury i Rekreacji w Grodkowie (OKiR) z Domem Kultury i Halą Sportową. Obecnie OKiR posiada ponad 20 sekcji i kół zainteresowań oraz organizuje ok. 30 imprez kulturalno-rekreacyjnych rocznie. Grodków posiada również następującą infrastrukturę sportowo-rekreacyjną¹⁸.

Poniższa tabela prezentuje rozkład przestrzenny obiektów sportowych na terenie gminy Grodków.

Tabela 26. Dane dotyczące liczby obiektów sportowych w gminie Grodków

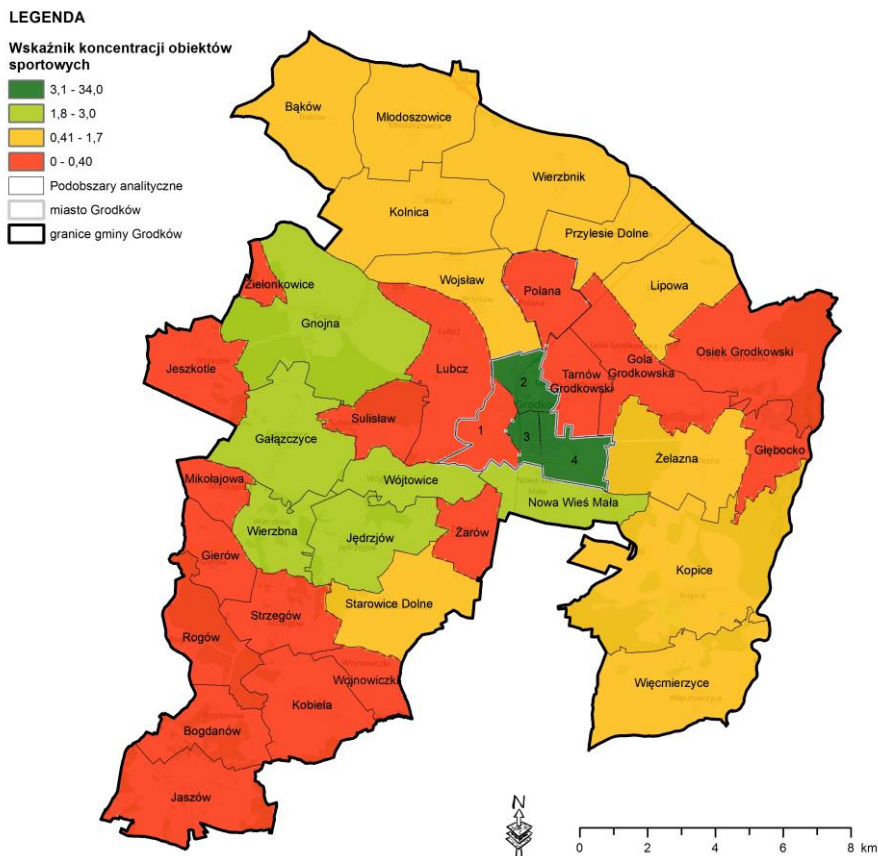
Obszar	Ilość obiektów sportowych	Wskaźnik koncentracji	Skala problemu
Bąków	1	0,99	2
Bogdanów	0	0,00	3
Gałązcyce	3	2,93	1
Gierów	0	0,00	3
Głębocko	0	0,00	3
Gnojna	5	2,71	1
Gola Grodkowska	0	0,00	3

¹⁸ <https://grodkow.pl>

Obszar	Ilość obiektów sportowych	Wskaźnik koncentracji	Skala problemu
Jaszów	0	0,00	3
Jeszkotle	0	0,00	3
Jędrzejów	2	2,47	1
Kobiela	0	0,00	3
Kolnica	2	1,71	2
Kopice	1	0,46	2
Lipowa	1	1,23	1
Lubcz	0	0,00	3
Mikołajowa	0	0,00	3
Młodoszowice	1	0,99	2
Nowa Wieś Mała	1	1,81	1
Osiek Grodkowski	0	0,00	3
Polana	0	0,00	3
Przylesie Dolne	1	1,45	1
Rogów	0	0,00	3
Starowice Dolne	1	1,14	2
Sulisław	0	0,00	3
Strzegów	0	0,00	3
Tarnów Grodkowski	0	0,00	3
Wierzbna	1	2,02	1
Wierzbnik	1	0,78	2
Więcmierzycze	1	0,81	2
Wojnowiczki	0	0,00	3
Wojśław	1	1,38	1
Wójtowice	1	2,05	1
Zielonkowice	0	0,00	3
Żarów	0	0,00	3
Żelazna	1	1,00	2
Grodków:			
Grodków - Podobszar I	0	0,00	3
Grodków - Podobszar II	8	33,80	0
Grodków - Podobszar III	3	24,75	0
Grodków - Podobszar IV	1	3,14	0

[Źródło: Opracowanie własne]

Na podstawie poniższej mapy można stwierdzić, iż największa koncentracja obiektów sportowych zlokalizowana jest w Podobszarze II, Podobszarze III, Podobszarze IV. Największa skala problemu, występuje na Podobszarze I oraz w sołectwie: Zielonkowice, Jeszkotle, Lubcz, Sulisław, Polana, Tarnów Grodkowski, Gola Grodkowska, Osiek Grodkowski, Głębocko, Żarów, Mikołajowa, Gierów, Strzegów, Wojnowiczki, Rogów, Kobiela, Bogdanów oraz Jaszów.



Rysunek 23. Wskaźnik koncentracji obiektów sportowych na terenie gminy Grodków [Źródło: Opracowanie własne]

4.3.7. WYZNACZENIE OBSZARU ZDEGRADOWANEGO ORAZ OBSZARU REWITALIZACJI

Zamieszczona powyżej analiza czynników problemowych miała na celu identyfikację występowania obszarów zdegradowanych na terenie gminy Grodków, co pozwoliło na wyznaczenie obszaru przewidzianego do rewitalizacji. Wytyczne dopuszczają, by obszar zdegradowany był podzielony na podobszary, w tym podobszary nieposiadające ze sobą wspólnych granic pod warunkiem stwierdzenia sytuacji kryzysowej na każdym z podobszarów. Odnosząc się dalej do wytycznych, stan kryzysowy jest to stan spowodowany koncentracją negatywnych zjawisk społecznych (w szczególności ubóstwa, choroby, obciążenia demograficznego, bezrobocia, alkoholizmu, bezradności, liczby "Niebieskich Kart", niepełnosprawności, przestępczości oraz niewystarczającego poziomu uczestnictwa w życiu publicznym i kulturalnym), współwystępujących z negatywnymi zjawiskami w co najmniej jednej z następujących sfer:

- gospodarczej (w szczególności w zakresie niskiego stopnia przedsiębiorczości, niskiej liczby organizacji pozarządowych, bezrobocia (osoby z wykształceniem niskim), bezrobocia (PUP), bezrobocie (osoby długotrwale bezrobotne),
- środowiskowej (w szczególności w zakresie przekroczenia standardów jakości środowiska),
- technicznej (w szczególności w zakresie degradacja stanu technicznego obiektów budowlanych, w tym o przeznaczeniu mieszkaniowym oraz braku funkcjonowania rozwiązań technicznych umożliwiających efektywne korzystanie z obiektów budowlanych, w szczególności w zakresie energooszczędności i ochrony środowiska),
- przestrzenno-funkcjonalnej (w szczególności w zakresie niewystarczającego wyposażenia w infrastrukturę techniczną i społeczną, braku dostępu do podstawowych usług lub ich niskiej jakości, niedostosowania rozwiązań urbanistycznych do zmieniających się funkcji obszaru, niskiego poziomu obsługi komunikacyjnej).

Skalę negatywnych zjawisk odzwierciedlają mierniki rozwoju opisujące powyższe sfery, które wskazują na niski poziom rozwoju lub dokumentują silną dynamikę spadku poziomu rozwoju, w odniesieniu do wartości dla całej gminy.

W Lokalnym Programie Rewitalizacji Miasta Grodkowa poddano analizie wszystkie wymienione powyżej strefy, bazując na istniejących danych. Najwięcej uwagi poświęcono strefie społecznej, dla której występuje też najwięcej wiarygodnych danych. Poszczególne wskaźniki zostały przeanalizowane indywidualnie, poniżej zamieszczono podsumowanie tych analiz.

Zgodnie z opisaną metodyką przyjęto, że nagromadzenie każdego negatywnego zjawiska jest problemem, jednak żeby można było dokonać odpowiedniej selekcji, przyjęto, że za istotny problem uważa się ten, który osiągnął w skali dwie największe wartości tj. 2 lub 3. W tabeli zaznaczono obszary, które spełniają dwa warunki:

- występują tam przynajmniej 3 wskaźniki społeczne ocenione w skali na 2 lub 3,
- występuje przynajmniej jeden problem inny niż społeczny oceniony w skali na 2 lub 3.

Tabela 27. Zestawienie skali problemu poszczególnych rodzajów stref w wyznaczonych podobszarach w gminie Grodków

Obszar	Rodzaj strefy																		
	społeczna										gospodarcza					środowi skowa	techni zna	przestrzenno- funkcjonalna	
	Alkoholizm	"Niebieskie Karty"	Frekwencja w wyborach prezydenckich	Bezradność -	Bezrobocie	Długotrwała lub ciężka choroba	Niepełnosprawność	Ubóstwo	Obciążenia demograficzne	Przestępczość	Przedsiębiorstwa	Organizacje pozarządowe	Bezrobocie (osoby z wykształceniem niskim)	Bezrobocie (PUP)	Bezrobocie (osoby długotrwanie bezrobotne)	Stężenie Benzo(a)piranu na rok	Ilość zabytków	Podmioty medyczne	Obiekty sportowe
	Skala problemu																		
Bąków	0	0	0	1	0	1	0	0	1	0	3	3	0	0	0	3	1	3	2
Bogdanów	2	0	3	0	1	0	0	1	2	0	2	3	0	0	0	3	0	3	3
Gałązycze	1	0	3	2	0	2	1	1	1	1	1	3	1	1	1	3	1	3	1
Gierów	0	0	3	0	1	1	0	1	3	0	1	3	0	0	0	3	0	3	3
Głębocko	2	1	0	0	1	1	0	1	2	1	0	2	0	1	1	3	0	3	3
Gnojna	1	1	1	1	0	1	0	0	1	0	2	3	0	0	0	3	2	3	1
Gola Grodkowska	2	1	2	1	0	2	1	1	2	0	2	3	0	0	0	3	1	3	3
Jaszów	1	0	3	2	1	1	0	1	2	1	1	3	1	0	0	3	1	3	3
Jeszkotle	2	2	1	1	0	1	0	0	3	1	1	3	0	0	0	3	1	3	3
Jędrzejów	1	0	3	1	0	2	1	0	1	0	1	1	0	1	1	3	1	3	1
Kobiela	1	0	3	0	0	1	1	1	1	0	1	3	1	0	0	3	1	3	3
Kolnica	1	1	0	1	0	2	1	0	0	1	1	3	1	0	0	3	2	3	2
Kopice	0	1	0	1	0	1	0	0	1	1	2	3	1	0	0	3	2	3	2
Lipowa	1	1	0	1	0	2	1	0	2	0	3	3	1	1	1	3	2	3	1

Obszar	Rodzaj strefy																		
	społeczna										gospodarcza					środowi ska	techni czna	przestrzenno- funkcjonalna	
	Alkoholizm	"Niebieskie Karty"	Frekwencja w wyborach prezydenckich	Bezradność -	Bezrobocie	Długotrwała lub ciężka choroba	Niepełnosprawność	Ubóstwo	Obciążenia demograficzne	Przestępczość	Przedsiębiorstwa	Organizacje pozarządowe	Bezrobocie (osoby z wykształceniem niskim)	Bezrobocie (PUP)	Bezrobocie (osoby długotrwanie bezrobotne)	Stężenie Benzol(e)piranu na rok	Ilość zabytków	Podmioty medyczne	Obiekty sportowe
	Skala problemu																		
Lubcz	1	0	1	0	0	1	0	0	1	0	1	3	0	0	0	3	0	3	3
Mikołajowa	1	1	3	0	1	2	1	1	2	2	0	3	0	0	0	3	0	3	3
Młodoszowice	1	0	0	0	0	1	0	0	2	0	1	3	0	0	0	3	1	3	2
Nowa Wieś Mała	1	0	0	0	0	2	0	0	1	0	0	3	1	0	0	3	0	3	1
Osiek Grodkowski	1	0	0	0	0	1	0	0	1	0	2	3	1	0	0	3	1	3	3
Polana	1	0	3	0	0	1	0	0	3	0	3	3	1	0	0	3	0	3	3
Przylesie Dolne	1	0	0	0	0	2	1	1	3	1	1	3	1	0	0	3	1	3	1
Rogów	0	0	3	0	0	1	0	0	3	0	3	3	0	0	0	3	0	3	3
Starowice Dolne	1	0	3	0	0	1	0	1	2	1	3	3	0	0	0	3	1	3	2
Suliśław	2	0	3	1	0	2	1	1	3	0	1	3	1	0	0	3	0	3	3
Strzegów	0	2	1	0	0	0	0	0	0	1	3	3	1	1	1	3	0	3	3
Tarnów Grodkowski	1	0	2	0	0	0	0	0	1	1	0	3	2	1	1	3	1	3	3
Wierzba	2	0	3	2	0	2	1	1	3	0	3	3	1	0	0	3	0	3	1
Wierzbnik	1	0	3	1	0	1	0	0	1	0	1	3	1	0	0	3	2	3	2

Obszar	Rodzaj strefy																		
	społeczna										gospodarcza					środowi ska	technic zna	przestrzenno- funkcjonalna	
	Alkoholizm	"Niebieskie Karty"	Frekwencja w wyborach prezydenckich	Bezradność -	Bezrobocie	Długotrwała lub ciężka choroba	Niepełnosprawność	Ubóstwo	Obciążenia demograficzne	Przestępczość	Przedsiębiorstwa	Organizacje pozarządowe	Bezrobocie (osoby z wykształceniem niskim)	Bezrobocie (PUP)	Bezrobocie (osoby długotrwałe bezrobotne)	Stężenie Benzo(a)piranu na rok	Ilość zabytków	Podmioty medyczne	Obiekty sportowe
	Skala problemu																		
Więmierzyce	0	1	0	1	0	0	0	0	3	0	1	3	0	0	0	3	1	3	2
Wojnowiczki	0	0	3	0	0	0	0	0	3	0	1	3	0	0	0	3	0	3	3
Wojślaw	0	0	0	1	0	1	0	0	3	1	1	3	0	0	0	3	1	3	1
Wójtowice	1	1	3	0	0	2	1	0	1	1	2	3	1	1	1	3	0	3	1
Zielonkowice	2	0	2	0	0	2	2	2	0	2	1	3	1	1	1	3	0	3	3
Żarów	2	0	1	0	0	1	1	1	0	0	3	3	0	0	0	3	0	3	3
Żelazna	0	0	0	0	0	0	0	0	2	0	1	3	1	0	0	3	1	3	2
Grodków:																			
Podobszar I	1	0	0	0	2	1	1	3	0	3	2	3	2	2	2	3	2	3	3
Podobszar II	3	3	2	3	3	3	3	3	2	3	0	0	3	3	3	3	3	1	0
Podobszar III	2	3	0	3	2	2	2	3	1	3	1	0	3	3	3	3	0	3	0
Podobszar IV	3	2	0	3	3	3	3	3	1	3	1	1	2	3	3	3	2	0	0

[Źródło: Opracowanie własne]

Jak można wywnioskować z powyższej tabeli, takie warunki spełniają następujące obszary:

- Bogdanów,
- Gałączyce,
- Jaszów,
- Jeszkotle,
- Mikołajkowa,
- Sulisław,
- Wierzba,
- Wójtowice,
- Zielonkowice,
- Grodków – Podobszar I,
- Grodków – Podobszar II,
- Grodków – Podobszar III,
- Grodków – Podobszar IV.

Przed kolejnym etapem zastosowano opisaną w metodyce procedurę wagowania wskaźników. Wagi przypisane do kolejnych wskaźników znajdują się poniżej.

Tabela 28. Wagi poszczególnych wskaźników

Nazwa wskaźnika	Waga
Ubóstwo	3
Bezrobocie	3
Alkoholizm	3
Bezradność	3
Niepełnosprawność	3
Obciążenie demograficzne	3
"Niebieskie Karty"	3
Niepełnosprawność	3
Przestępczość	3
Długotrwała lub ciężka choroba	3
Frekwencja na wyborach prezydenckich	2
Organizacje pozarządowe	2
Bezrobocie (osoby z wykształceniem niskim)	2
Bezrobocie (osoby długotrwale bezrobotne)	2
Bezrobocie (PUP)	2
Przedsiębiorstwa	2
Liczba zabytków	1
Podmioty lecznicze	1
Obiekty sportowe	1
Stężenie B(a)P	1

[Źródło: Opracowanie własne]

Zgodnie z wytycznymi obszar rewitalizacji to obszar obejmujący całość lub część obszaru zdegradowanego, cechującego się szczególną koncentracją negatywnych zjawisk. Nie może obejmować terenów większych niż 20% powierzchni gminy oraz zamieszkałych przez więcej niż 30% mieszkańców gminy.

Wybór obszaru oparto na dwóch założeniach:

- Spełnienie Wytycznych,
- Wybór obszaru, który wskazuje największe nagromadzenie problemów (suma ze skali).

W tabeli poniżej przedstawiono wyniki dla poszczególnych obszarów.

Tabela 29. Suma nagromadzenia problemów dla poszczególnych obszarów

Obszar	Suma nagromadzenia problemów
Bąków	34

Obszar	Suma nagromadzenia problemów
Bogdanów	47
Gałązczyce	59
Gierów	45
Głębocko	51
Gnojna	40
Gola Grodkowska	58
Jaszów	57
Jeszkotle	54
Jędrzejów	44
Kobiela	45
Kolnica	45
Kopice	41
Lipowa	56
Lubcz	32
Mikołajowa	58
Młodoszowice	33
Nowa Wieś Mała	28
Osiek Grodkowski	35
Polana	48
Przylesie Dolne	53
Rogów	43
Starowice Dolne	49
Suliśław	59
Strzegów	42
Tarnów Grodkowski	41
Wierzbna	64
Wierzbnik	42
Więcmierzyce	33
Wojnowiczki	36
Wojśław	42
Wójtowice	48
Zielonkowice	61
Żarów	42
Żelazna	29
Grodków:	
Grodków - Podobszar I	79
Grodków - Podobszar II	110
Grodków - Podobszar III	93
Grodków - Podobszar IV	103

[Źródło: Opracowanie własne]

Analizując powyższe dane należy stwierdzić, iż suma nagromadzenia problemów jest najwyższa dla:

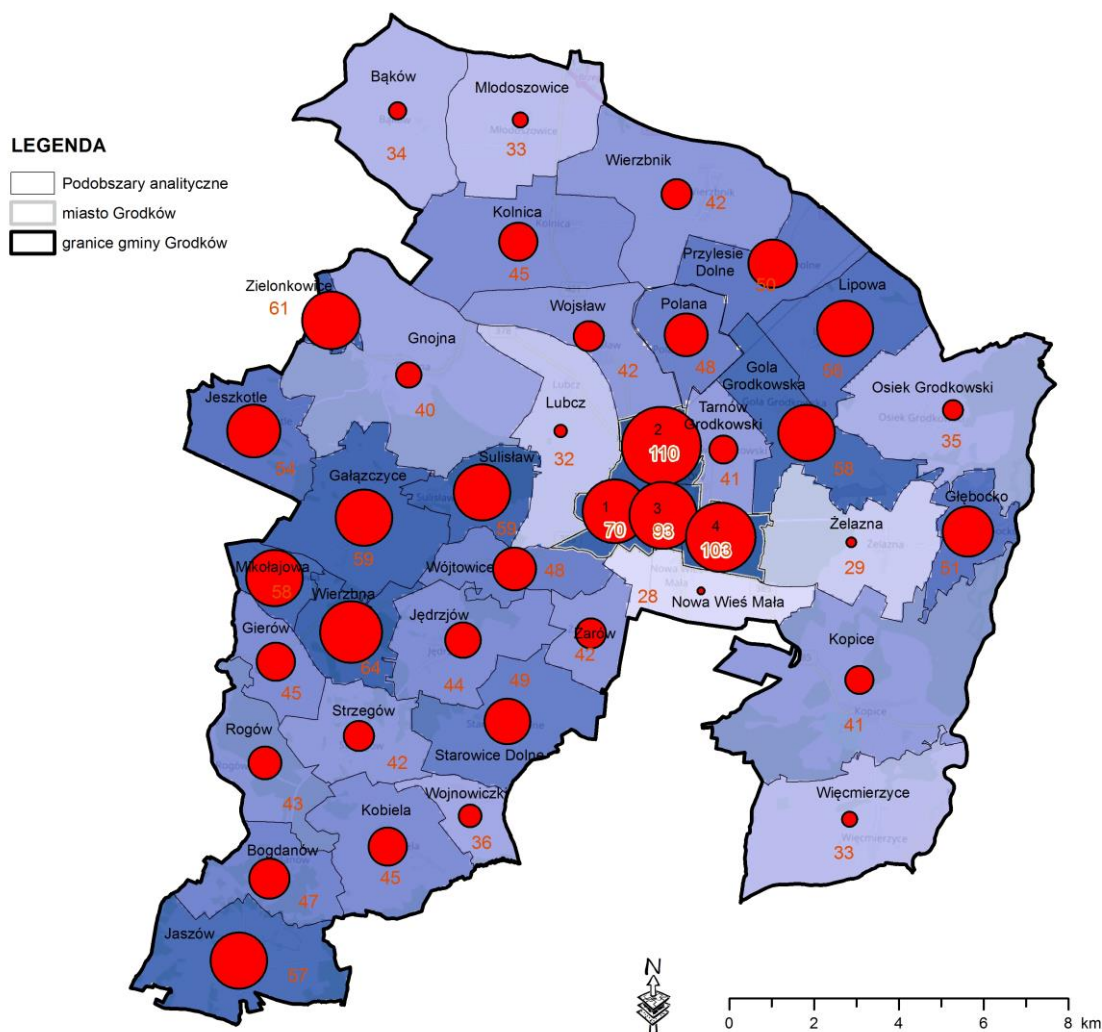
- **Grodkowa - Podobszar II**, tym samym należy do obszaru zdegradowanego. W związku z czym wyznaczony obszar należy objąć działaniami rewitalizacyjnymi. Na zidentyfikowanym terenie zdegradowanym

występują dwa najwyższe poziomy skali problemu tj. 2 i 3. Skala problemu w wielkości 3 w strefie społecznej występuje we wskaźnikach dotyczących: alkoholizmu, liczby „Niebieskich kart”, bezradności, bezrobocia, długotrwałej lub ciężkiej choroby, niepełnosprawności, ubóstwa oraz przestępczości. Ponadto, wśród pozostałych stref, tj. strefy gospodarczej występuje skala problemu w wysokości 3 dla bezrobocia (osoby długotrwale bezrobotne, osoby z niskim wykształceniem oraz ogólnej liczny osób bezrobotnych PUP) oraz strefy środowiskowej, gdzie zanotowano skalę problemu na poziomie 3 oraz liczby zabytków. Skala problemu w wielkości 2 w strefie społecznej występuje we wskaźnikach dotyczących: obciążenia demograficznego oraz frekwencji w wyborach. Wymienione wskaźniki kwalifikują Podobszar II do uznania jako obszar zdegradowany wymagający interwencji zmierzających do przywrócenia utraconych funkcji społeczno-gospodarczo-techniczno-środowiskowych;

- **Grodkowa - Podobszar IV**, tym samym należy do obszaru zdegradowanego. W związku z czym wyznaczony obszar należy objąć działaniami rewitalizacyjnymi. Na zidentyfikowanym terenie zdegradowanym występują dwa najwyższe poziomy skali problemu tj. 2 i 3. Skala problemu w wielkości 3 w strefie społecznej występuje we wskaźnikach dotyczących: alkoholizmu, bezradności, bezrobocia, długotrwałej lub ciężkiej choroby, niepełnosprawności, ubóstwa oraz przestępczości. Ponadto, wśród pozostałych stref, tj. strefy gospodarczej występuje skala problemu w wysokości 3 dla bezrobocia (osoby długotrwale bezrobotne oraz ogólnej liczny osób bezrobotnych PUP) oraz strefy środowiskowej, gdzie zanotowano skalę problemu na poziomie 3. Skala problemu w wielkości 2 w strefie społecznej występuje we wskaźnikach dotyczących: bezrobocia i przestępczości. Ponadto, wśród strefy gospodarczej występuje skala problemu w wysokości 2 dla bezrobocia (osoby z niskim wykształceniem), liczby „Niebieskich kart” oraz liczby zabytków. Wymienione wskaźniki kwalifikują Podobszar II do uznania jako obszar zdegradowany wymagający interwencji zmierzających do przywrócenia utraconych funkcji społeczno-gospodarczo-techniczno-środowiskowych.

Działania interwencyjne powinny wyrównać szanse rozwoju, szczególnie wśród dzieci, ułatwiając wydobycie się z ubóstwa. Pozostawanie osób bez pracy przyjęło formę długotrwałego bezrobocia, a zaniechanie działań służących przywróceniu tych osób na rynek pracy będzie utrzymywać i pogłębiać obecną sytuację.

Na poniższej mapie zaprezentowano graficznie podsumowanie diagnozy.



Rysunek 24. Graficzne podsumowanie nagromadzenia problemów dla poszczególnych obszarów [Źródło: Opracowanie własne].

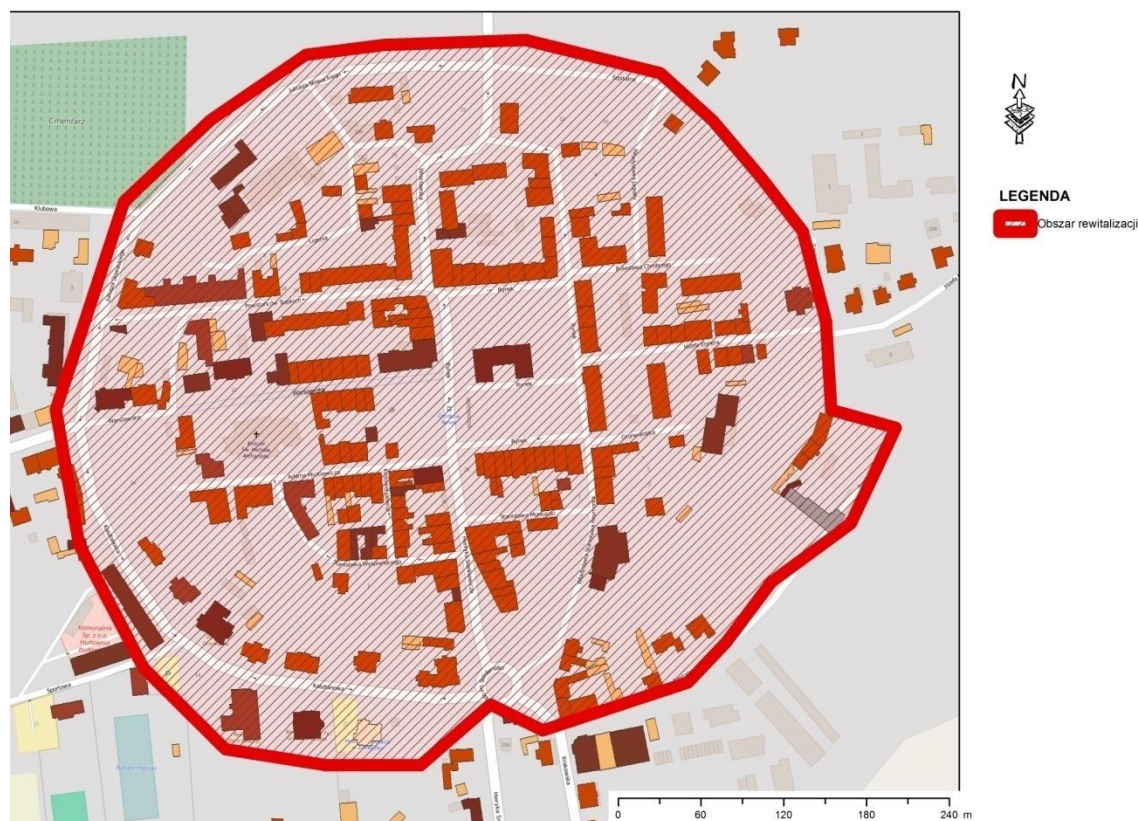
Z wyznaczonego obszaru zdegradowanego wybrano obszar przeznaczony do rewitalizacji, który został ograniczony podczas oceny jakościowej, tak aby spełnić stawiane przez Wytoczne wymagania, w zakresie liczby ludności oraz powierzchni.

W poniższej tabeli przedstawiono obszar rewitalizacji pod kątem liczby mieszkańców oraz powierzchni w stosunku do tych wartości dla całej gminy.

Tabela 30. Powierzchnia oraz liczba ludności obszaru rewitalizacji

Procent powierzchni w stosunku do powierzchni gminy	Procent liczby mieszkańców w stosunku do liczby mieszkańców gminy
2,32	29,3

[Źródło: Opracowanie własne]



Rysunek 25. Obszar rewitalizacji w Grodkowie [Źródło: Opracowanie własne]

4.4. Wizja stanu obszaru po przeprowadzeniu rewitalizacji

„Grodków terenem zapewniającym mieszkańcom wysoki standard życia”

Obszar, objęty programem rewitalizacji, poprzez realizację przedsięwzięć oraz projektów rewitalizacyjnych stał się obszarem atrakcyjnym pod względem gospodarczym, przestrzennie – funkcjonalnym, rekreacyjnym, kulturowym i społecznym, przy zachowaniu zasad zrównoważonego rozwoju.

Zagospodarowane wnętrza Ratusza na cele oświatowo-kulturalno-społeczne pozwoli na wyeliminowanie problemów sfery społecznej, m.in. wzrośnie liczba osób uczestnicząca w życiu kulturalnym. Powstanie wysokiej jakości przestrzeń publiczną służącą wypoczynkowi i rekreacji mieszkańców gminy i sprzyjająca integracji społecznej gminy oraz podnosząca jej atrakcyjność turystyczną. Ratusz miejscem do organizowania spotkań i zagospodarowania czasu wolnego osób starszych.

Uporządkowane i zazielenione tereny wokół budynków, stanowią wizytówkę i zachęcają do aktywnego wypoczynku i rekreacji.

Działalność zrewitalizowanych obiektów kulturalnych sprzyja włączeniu społecznemu, budowaniu relacji społecznych, wzmacnianiu tożsamości lokalnej, budowaniu poczucia wartości i dumy z miejsca zamieszkania.

Uruchomione, liczne programy społeczne przeciwdziałają zjawisku wykluczenia społecznego, w szczególności wśród młodzieży, osób bezrobotnych oraz wśród osób uzależnionych. Dzięki nim, grupy problemowe włączają się w życie lokalnej społeczności, przejmując odpowiedzialność za swoje miejsce zamieszkania, a także integrują się wokół wspólnych wartości i celów motywujących do podejmowania wspólnych inicjatyw. W efekcie działań rewitalizacyjnych, osoby zagrożone wykluczeniem uzyskały

możliwość szerszego zaspakajania swoich potrzeb życiowych i społecznych, a także zyskały szansę zwiększenia swoich umiejętności i kompetencji na rynku pracy.

Działania, związane z aktywizacją gospodarczą obszaru, znacząco obniżyły poziom bezrobocia, a działania, związane z aktywizacją społeczną, wyraźnie ograniczyły zjawiska patologiczne.

Wizja stanowi obraz stanu, który pragnie osiągnąć wspólnota mieszkańców, dążąc do realizacji celów strategicznych oraz wyznaczonych kierunków działań. Podstawą budowania wizji jest skuteczne wykorzystanie mocnych stron gminy oraz jej szans rozwoju, by zwiększyć jej atrakcyjność i poziom życia lokalnej społeczności.

Przedsięwzięcia dotyczące rewitalizacji Ratusza w Grodkowie – adaptacji pomieszczeń na cele kulturalno-oświatowo-społeczne, rewitalizacji Domu Kultury wraz z otoczeniem, modernizacji kina „Klaps” wraz z wyposażeniem przyczynią się do zminimalizowania lub wyeliminowania problemów dotyczących m.in. niewystarczającej liczby przestrzeni dla mieszkańców gminy do organizowania spotkań, zapewnienia dostępu dla osób niepełnosprawnych, zagospodarowania czasu wolnego osób starszych. Wzrośnie liczba mieszkańców uczestnicząca w życiu kulturalnym, powstaną bezpieczne miejsca spotkań integrujących mieszkańców, wolnych grup oraz stowarzyszeń. Zadania przeciwdziałają również wykluczeniu społecznemu oraz zwiększają poziomu życia mieszkańców gminy.

Zadania polegające na prowadzeniu działań promocyjno-informacyjnych z zakresu przeciwdziałania alkoholizmowi i narkomanii, organizacji spotkań, realizacji programów profilaktycznych dla dzieci i młodzieży w gminnych placówkach oświatowych, wsparcia zajęć dodatkowych i wyrównawczych przyczynią się do minimalizacji oraz wyeliminowania problemu alkoholizmu, narkomanii, niskiej świadomości mieszkańców na temat szkodliwości używek, niskiej dostępności do uzyskania pomocy terapeutycznej dla osób uzależnionych. Dzięki realizacji zadań z zakresu przeciwdziałania alkoholizmu i narkomanii zmniejszy się liczba uzależnionych oraz poprawi się sytuacja osób korzystających z pomocy wraz z poprawą ich relacji rodzinnych.

Zadania dotyczące organizacji wydarzeń kulturalnych, rozwijania czytelnictwa w regionie poprzez spotkania autorskie, spotkań z ciekawymi ludźmi, organizacji konkursów, wykładów, wycieczek historyczno-krajoznawczych, spotkań literackich w plenerze przyczyniają się do zwiększenia udziału mieszkańców terenu rewitalizacji w życiu społeczno-kulturalnym oraz do zwiększenia ich aktywności fizycznej. Dzięki realizacji powyższych zadań zminimalizują się problemy społeczne dotyczące m.in. niskiego poziomu wiedzy na temat kultury i tradycji regionu mieszkańców. Realizacja zadań przyczyni się do poprawy więzi międzyludzkich, poprawy relacji w rodzinach oraz do aktywizacji osób w każdej grupie wiekowej.

Rewitalizacja/adaptacja przestrzeni w celu przywrócenia funkcji użytkowych poprzez przeprowadzenie remontów budynków (w tym zabytkowych), remontów miejsc rekreacyjnych, rozbudowę placu zabaw dla dzieci, utworzenie zielonych siłowni oraz odnowę fizyczną terenów zielonych przyczyni się do zminimalizowania lub wyeliminowania problemu dotyczącego niewystarczających przestrzeni dla mieszkańców do organizowania spotkań. Dzięki realizacji zadania powstaną bezpieczne miejsca spotkań integrujących mieszkańców, zagospodarowany zostanie czas wolny osób starszych oraz dzieci oraz powstaną przestrzeń rekreacyjna dla osób niepełnosprawnych.

5. STRATEGIA

5.1. Cele i kierunki działań rewitalizacyjnych

Głównym celem działań rewitalizacyjnych, objętych Lokalnym Programem Rewitalizacji Miasta Grodkowa jest dążenie do poprawy sfery społecznej, gospodarczej, przestrzennej, technicznej i środowiskowej na określonym terenie poprzez kompleksowe i interdyscyplinarne przemiany, ukierunkowane na wyprowadzenie obszarów zdegradowanych z kryzysu.

Cel ten zostanie osiągnięty poprzez realizację celów szczegółowych, odpowiadających następującym sferom procesu rewitalizacji: społecznej, przestrzenno-funkcjonalnej oraz gospodarczej.

Tabela 31. Cele i kierunki działań LPR

Sfera procesu rewitalizacji	Cele szczegółowe	Kierunki działania
1. Sfera społeczna	1.1. Przeciwdziałanie wykluczeniu społecznemu	1.1.1. Przeciwdziałanie bezrobociu 1.1.2. Przeciwdziałanie ubóstwu 1.1.3. Aktywizacja ekonomiczna mieszkańców 1.1.4. Rozwój oferty kulturalnej i rekreacyjnej 1.1.5. Integracja mniejszości społecznych 1.1.6. Wspieranie inicjatyw mających na celu wzmocnienie więzi społecznych
	1.2. Przeciwdziałanie negatywnym zjawiskom społecznym	1.2.1. Wdrożenie programów pomocy społecznej 1.2.2. Wdrożenie programów profilaktyki przeciw uzależnieniom 1.2.3. Wdrożenie programów terapeutycznych dla osób z uzależnieniami 1.2.4. Eliminacja zachowań patologicznych
	1.3. Wzrost poziomu życia mieszkańców gminy	1.3.1. Poprawa warunków i jakości edukacji sportu 1.3.2. Poprawa warunków i jakości usług świadczonych przez instytucje ochrony zdrowia i pomocy społecznej 1.3.3. Ochrona dziedzictwa kulturowego poprzez udostępnienie i poszerzenie oferty obiektów kulturalnych
2. Sfera techniczna	2.1. Rozwój infrastruktury technicznej, gospodarczej i społecznej gminy	2.1.1. Poprawa stanu infrastruktury technicznej 2.1.2. Wspieranie rozwoju mieszkalnictwa
3. Sfera przestrzenno-funkcjonalna	3.1. Wykorzystanie lokalnych zasobów kulturalnych, przyrodniczych i historycznych	3.1.1. Ochrona i udostępnienie dziedzictwa kulturalnego 3.1.2. Ochrona i udostępnienie dziedzictwa historycznego
	3.2. Kreowanie przestrzeni służących zaspokajaniu potrzeb mieszkańców	3.2.1. Uporządkowanie przestrzeni publicznej pod kątem funkcjonalnym i estetycznym 3.2.2. Poprawa stanu zagospodarowania i estetyki terenów zielonych 3.2.3. Stworzenie miejsc dedykowanych różnym grupom użytkowników
4. Sfera gospodarcza	4.1. Tworzenie warunków dla rozwoju gospodarczego	4.1.1. Wspieranie rozwoju przedsiębiorczości 4.1.2. Promowanie potencjału turystyczno-rekreacyjnego gminy
5. Sfera środowiskowa	5.1. Poprawa jakości środowiska naturalnego	5.1.1. Zmniejszenie emisji zanieczyszczeń

[Źródło: Opracowanie własne]

5.2. Harmonogram rzeczowo-finansowy podstawowych projektów

Skuteczna realizacja Lokalnego Programu Rewitalizacji Miasta Grodków jest uzależniona od zapewnienia odpowiedniego finansowania. Zgodnie z wymaganiami, stawianymi programom rewitalizacji, konieczne jest zapewnienie komplementarności źródeł finansowania planowanych przedsięwzięć, co w praktyce oznacza umiejętność łączenia środków pochodzących z różnych funduszy europejskich, zarówno regionalnych, jak i krajowych, jak również publicznych i prywatnych źródeł finansowania.

Poniżej wyszczególniono potencjalne źródła finansowania dla Lokalnego Programu Rewitalizacji Miasta Grodków:

- Regionalny Program Operacyjny dla Województwa Opolskiego na lata 2014-2020, (RPO WO 2014-2020) z podziałem na dwa fundusze: Europejski Fundusz Rozwoju Regionalnego (EFRR) oraz Europejski Fundusz Społeczny (EFS),
- ASOS – Rządowy Program na rzecz Aktywności Społecznej Osób Starszych,
- EFRR – Europejski Fundusz Rozwoju Regionalnego ,
- EFS – Europejski Fundusz Społeczny ,
- FIO – Program Fundusz Inicjatyw Obywatelskich na lata 2014-2020,
- FS – Fundusz Spójności,
- PDK – Program Dziedzictwo Kulturowe,
- PE – Program Edukacja,
- POLiŚ – Program Operacyjny Infrastruktura i Środowisko,
- PRIK – Program Rozwój Infrastruktury Kultury,
- RPO WO 2014-2020 – Regionalny Program Operacyjny Województwa Opolskiego na lata 2014-2020 ,
- WFOŚiGW – Wojewódzki Fundusz Ochrony Środowiska i Gospodarki Wodnej w Opolu,
- budżet JST,
- budżet organizacji pozarządowych,
- środki własne.

W kolejnej tabeli zamieszczono podstawowe projekty rewitalizacyjne realizowane w ramach Lokalnego Programu Rewitalizacji Miasta Grodków.

Lista podstawowych projektów rewitalizacyjnych została zaktualizowana w marcu 2021 roku na podstawie analizy stanu wdrażania założeń Lokalnego Programu Rewitalizacji oraz oceny stanu aktualności diagnozowanych na etapie diagnozy delimitacyjnej problemów i zjawisk kryzysowych. Zakres wprowadzonych zmian przedstawiony został w opracowaniu pod tytułem „Ocena stopnia realizacji Lokalnego Programu Rewitalizacji Miasta Grodków”, który stanowi załącznik.

Tabela 32. Harmonogram rzeczowo-finansowy gminy Grodków

LP	Nazwa projektu/przedsięwzięcia	Rodzaj zadania	Jednostka realizująca	Opis planowanych działań	Oczekiwane rezultaty realizacji projektu/przedsięwzięcia	Szacunkowe nakłady finansowe (zł brutto)	Potencjalne źródła finansowania	Okres realizacji	Cel	Wskaźniki/mierniki monitorowania zadania
1.	Rewitalizacja Ratusza w Grodkowie – adaptacja pomieszczeń na cele kulturalno-oświatowo-społeczne (projekt zrealizowany)	W, D	UM w Grodkowie	- przebudowa zdegradowanego wnętrza Ratusza	- utworzenie wysokiej jakości przestrzeni publicznej, służącej wypoczynkowi i rekreacji mieszkańców gminy i sprzyjającego integracji społecznej gminy i podnoszącej jego atrakcyjność turystyczną, - ochrona i zachowanie lokalnego dziedzictwa kulturowego, - stworzenie przestrzeni dla mieszkańców do organizowania spotkań, - powstanie bezpiecznych miejsc spotkań integrujących mieszkańców, wolnych grup oraz stowarzyszeń - zagospodarowanie czasu wolnego osób starszych, - wzrost uczestnictwa w życiu kulturalnym, - zapewnienie dostępu dla osób niepełnosprawnych.	4 500 000	RPO WO, POIiŚ, WFOŚiGW, budżet jst	2016-2018	1.1. 1.3. 2.1. 3.1. 3.2. 5.1	- liczba zrewitalizowanych obiektów[szt.]
2.	Rewitalizacja Domu Kultury wraz z otoczeniem (projekt zrealizowany)	W, D	UM w Grodkowie Ośrodek Kultury i Rekreacji w Grodkowie	- przebudowa wnętrza budynku, -zagospodarowanie terenu przed budynkiem.	- utworzenie wysokiej jakości przestrzeni publicznej, służącej wypoczynkowi i rekreacji mieszkańców gminy i sprzyjającego integracji społecznej gminy i	5 000 000	RPO WO, POIiŚ, WFOŚiGW, PRIK, PDK, ASOS, budżet jst	2020-2023	1.1. 1.3. 2.1. 3.1. 3.2. 5.1	- liczba zrewitalizowanych obiektów [szt.]

LP	Nazwa projektu/przedsięwzięcia	Rodzaj zadania	Jednostka realizująca	Opis planowanych działań	Oczekiwane rezultaty realizacji projektu/przedsięwzięcia	Szacunkowe nakłady finansowe (zł brutto)	Potencjalne źródła finansowania	Okres realizacji	Cel	Wskaźniki/mierniki monitorowania zadania
					<p>podnoszącej jego atrakcyjność turystyczną,</p> <ul style="list-style-type: none"> - ochrona i zachowanie lokalnego dziedzictwa kulturowego, - stworzenie przestrzeni dla mieszkańców do organizowania spotkań, - powstanie bezpiecznych miejsc spotkań integrujących mieszkańców, wolnych grup oraz stowarzyszeń, - wzrost uczestnictwa w życiu kulturalnym. 					
3.	Modernizacja kina „Klaps” wraz z wyposażeniem	W, D	UM w Grodkowie Ośrodek Kultury i Rekreacji w Grodkowie	<ul style="list-style-type: none"> - przebudowa wnętrza budynku, - modernizacja infrastruktury wewnątrz kina. 	<ul style="list-style-type: none"> - utworzenie wysokiej jakości przestrzeni publicznej, służącej wypoczynkowi i rekreacji mieszkańców gminy i sprzyjającego integracji społecznej gminy, - stworzenie przestrzeni dla mieszkańców do organizowania spotkań, - wzrost uczestnictwa w życiu kulturalnym. 	2 000 000	RPO WO, POIiŚ, WFOŚiGW, budżet jst	2017-2019	1.1. 1.2. 1.3. 2.1. 3.1. 3.2. 4.1.	- liczba zmodernizowanych obiektów [szt.]
4.	Przeciwdziałanie problemowi alkoholizmu i narkomanii	K, C	UM w Grodkowie, OPS	<ul style="list-style-type: none"> - prowadzenie działań promocyjno-informacyjnych, - promowanie ochrony zdrowia i profilaktyki, - organizacja spotkań, - realizacja 	<ul style="list-style-type: none"> - zmniejszenie liczby uzależnionych, - wsparcie osób dotkniętych problemem alkoholizmu lub narkomani i ich rodzin, - właściwe przygotowanie osób niosących pomoc osobom uzależnionym i ich 	250 000	RPO WO, POIiŚ, budżet jst, środki własne	2016-2023	1.1. 1.2. 1.3.	<ul style="list-style-type: none"> - ilość zorganizowanych spotkań/programów profilaktycznych [szt.], - ilość szkoleń [szt.], - liczba udzielonych

LP	Nazwa projektu/przedsięwzięcia	Rodzaj zadania	Jednostka realizująca	Opis planowanych działań	Oczekiwane rezultaty realizacji projektu/przedsięwzięcia	Szacunkowe nakłady finansowe (zł brutto)	Potencjalne źródła finansowania	Okres realizacji	Cel	Wskaźniki/mierniki monitorowania zadania
				<p>programów profilaktycznych dla dzieci i młodzieży w gminnych placówkach oświatowych,</p> <p>- wsparcie zajęć dodatkowych i wyrównawczych,</p> <p>- działania w kierunku profilaktyki i edukacji w celu podnoszenia świadomości na temat szkodliwości alkoholu i używek,</p> <p>- zwiększenie dostępności do uzyskania pomocy terapeutycznej dla osób uzależnionych.</p>	<p>rodzinom</p> <p>- zwiększenie samooceny,</p> <p>- uzyskanie lepszych wyników w nauce,</p> <p>- zagospodarowanie wolnego czasu,</p> <p>- wybieranie zdrowego stylu życia,</p> <p>- zwiększenie wiedzy dzieci, młodzieży i dorosłych w zakresie uzależnień,</p> <p>- poprawa sytuacji osób korzystających z pomocy,</p> <p>- poprawa relacji rodzinnych,</p> <p>- zwiększenie dostępności do udzielanych formach pomocy.</p>					<p>porad [szt.],</p> <p>- liczba osób korzystających z pomocy [szt.]</p>
5.	Zwiększenie udziału mieszkańców terenu rewitalizacji w życiu społecznym - kulturalnym gminy oraz wzrost ich aktywności fizycznej	K, C	UM w Grodkowie, Biblioteka, OKiR	<p>- organizacja wydarzeń kulturalnych,</p> <p>- promowanie aktywnego spędzania czasu wolnego,</p> <p>- wspieranie działań prowadzonych przez organizacje pozarządowe,</p> <p>- rozwijanie czytelnictwa w regionie poprzez</p>	<p>- poprawa więzi międzyludzkich,</p> <p>- lepszy stosunek i więź mieszkańców do miejsca, w którym żyją,</p> <p>- poprawa relacji w rodzinach,</p> <p>- wzrost poziomu wiedzy na temat kultury i tradycji regionu,</p> <p>- poprawa zdrowia,</p> <p>- uwrażliwienie młodych ludzi do pracy na rzecz osób</p>	500 000	RPO WO, POIiŚ, WFOŚiGW, budżet jst, środki własne	2016-2023	1.1. 1.2. 1.3.	<p>- ilość zorganizowanych imprez masowych (festiwali, pikników itp.) [szt.],</p> <p>- ilość zorganizowanych spotkań [szt.]</p>

LP	Nazwa projektu/przedsięwzięcia	Rodzaj zadania	Jednostka realizująca	Opis planowanych działań	Oczekiwane rezultaty realizacji projektu/przedsięwzięcia	Szacunkowe nakłady finansowe (zł brutto)	Potencjalne źródła finansowania	Okres realizacji	Cel	Wskaźniki/mierniki monitorowania zadania
				spotkania autorskie, - spotkania DKK, - spotkania z ciekawymi ludźmi, - organizacja konkursów, wykładów, wycieczek historyczno-krajoznawczych, spotkań literackich w plenerze.	potrzebujących pomocy, - zwiększenie roli społeczeństwa w działaniach na rzecz gminy, - zwiększenie zaangażowania mieszkańców i poczucia ich odpowiedzialności za to co się dzieje na terenie ich gminy, - aktywizacja osób w każdej grupie wiekowej.					
6.	Rewitalizacja/adaptacja przestrzeni w celu przywrócenia funkcji użytkowych (projekt zrealizowany)	K	Zarządcy nieruchomości - w tym: spółdzielnia mieszkaniowa, wspólnota mieszkaniowa, UM w Grodkowie	- odnowa fizyczna terenów zielonych, - wykonanie/remont parkingu dla mieszkańców, chodników, - remont miejsc rekreacyjnych poprzez usadowienie ławeczek, stolików, koszy na śmieci, - rozbudowa placu zabaw dla dzieci, - zakrzewienie - niwelacja terenu - odnowa fizyczna terenów zielonych, - rozbudowa placu zabaw, - utworzenie zielonych siłowni, - remont/przebudowa budynków, w tym	- usprawnienie możliwości korzystania z przestrzeni rekreacyjnej osobom niepełnosprawnym, - stworzenie przestrzeni dla mieszkańców do organizowania spotkań, - powstanie bezpiecznych miejsc spotkań integrujących mieszkańców, wolnych grup oraz stowarzyszeń, - zagospodarowanie czasu wolnego osób starszych oraz dzieci.	525 000	RPO WO, POIiŚ, WFOŚiGW, środki własne	2016-2022	1.1. 1.2. 1.3. 2.1. 3.2. 4.1.	- powierzchnia zrewitalizowanych terenów [ha] - powierzchnia wyremontowanych parkingów [ha]

LP	Nazwa projektu/przedsięwzięcia	Rodzaj zadania	Jednostka realizująca	Opis planowanych działań	Oczekiwane rezultaty realizacji projektu/przedsięwzięcia	Szacunkowe nakłady finansowe (zł brutto)	Potencjalne źródła finansowania	Okres realizacji	Cel	Wskaźniki/mierniki monitorowania zadania
				zabytkowych.						
7.	Przeciwdziałanie wykluczeniu grup społecznych najbardziej na to narażonych głównie. osób ubogich, starszych, niepełnosprawnych	K, C	UM w Grodkowie OPS, OKiR Biblioteka	- organizacja spotkań oraz wyjazdów integracyjnych dla osób niepełnosprawnych, - tworzenie warunków do aktywnego udziału w życiu społecznym osób starszych poprzez utworzenie Dziennego Domu Pomocy.	- zwiększenie więzi międzyludzkich, - wzrost wiedzy i tym samym poczucia siły wśród osób wykluczonych - wyjście z izolacji i osamotnienia, - integracja osób starszych ze społeczeństwem, - pobudzenie aktywności osób starszych, - wyrównywanie poziomu życia seniorów, - lepszy stosunek i więź mieszkańców do miejsca, w którym żyją, - poprawa relacji w rodzinach, - poprawa zdrowia, - uwrażliwienie młodych ludzi do pracy na rzecz osób potrzebujących pomocy, - zwiększenie roli społeczeństwa w działaniach na rzecz gminy, - zwiększenie zaangażowania mieszkańców i poczucia ich odpowiedzialności za to co się dzieje na terenie ich gminy, - aktywizacja osób w każdej grupie wiekowej	2250 000	RPO WO, POIiŚ, PE, FIO, budżet jst, środki własne	2016-2023	1.1. 1.2. 1.3.	- ilość zorganizowanych spotkań [szt.], - ilość zorganizowanych wyjazdów [szt.] - ilość placówek wsparcia dziennego [szt.], - ilość rodzin objętych pomocą [szt.].

LP	Nazwa projektu/przedsięwzięcia	Rodzaj zadania	Jednostka realizująca	Opis planowanych działań	Oczekiwane rezultaty realizacji projektu/przedsięwzięcia	Szacunkowe nakłady finansowe (zł brutto)	Potencjalne źródła finansowania	Okres realizacji	Cel	Wskaźniki/mierniki monitorowania zadania
8.	Przeciwdziałanie problemom dzieci i młodzieży z obszaru rewitalizacji	K, C	UM w Grodkowie OPS, OKiR Biblioteka	- promocja i realizacja programów profilaktycznych, terapeutycznych i psychoedukacyjnych skierowanych do rodziców i dzieci, - zagospodarowanie czasu wolnego dzieci i młodzieży poprzez i rozwój placówek wsparcia dziennego oraz poprzez sport, rekreację i kulturę, - przeciwdziałanie wykluczeniu społecznemu, przestępczości i uzależnieniom wśród dzieci i młodzieży, organizacja grup wsparcia i grup samopomocowych dla rodzin z problemami wychowawczymi, - współpraca z podmiotami pracującymi na rzecz rodziny, - promowanie aktywności młodego pokolenia, - organizowanie zajęć pozaszkolnych i pozalekcyjnych	- poprawa więzi międzyludzkich, - lepszy stosunek i więź mieszkańców do miejsca, w którym żyją, - wzrost wiedzy i tym samym poczucia siły wśród osób wykluczonych, - poprawa relacji w rodzinach, - wzrost poziomu wiedzy, - poprawa zdrowia, - uwrażliwienie młodych ludzi do pracy na rzecz osób potrzebujących pomocy, - zwiększenie roli społeczeństwa w działaniach na rzecz gminy, - zwiększenie zaangażowania mieszkańców i poczucia ich odpowiedzialności za to co się dzieje na terenie ich gminy, - aktywizacja osób w każdej grupie wiekowej	125 000	RPO WO, budżet jst	2016-2023	1.1. 1.2. 1.3.	- ilość zrealizowanych programów [szt.], - ilość zorganizowanych zajęć [szt.].

LP	Nazwa projektu/przedsięwzięcia	Rodzaj zadania	Jednostka realizująca	Opis planowanych działań	Oczekiwane rezultaty realizacji projektu/przedsięwzięcia	Szacunkowe nakłady finansowe (zł brutto)	Potencjalne źródła finansowania	Okres realizacji	Cel	Wskaźniki/mierniki monitorowania zadania
9.	Sport jako narzędzie do aktywizacji i integracji społecznej – przebudowa zdegradowanego boiska sportowego na boisko wielofunkcyjne przy PSP nr 1	W, D	UM w Grodkowie	- przebudowa zdegradowanego boiska sportowego na boisko wielofunkcyjne przy Publicznej Szkole Podstawowej nr 1 w Grodkowie, wraz z montażem urządzeń małej architektury - organizacja imprez, zawodów sportowych dla dzieci i młodzieży, - działania promujące właściwe postawy społeczne i zasadę fair-play, - organizacja meetingów integrujących różne grupy społeczne (m. in. osoby starsze, niepełnosprawne).	- utworzenie boiska sportowego oraz obiektów małej infrastruktury, umożliwiającej realizację zajęć wychowania fizycznego oraz korzystanie z przestrzeni przyszkolnych mieszkańcom obszaru rewitalizacji, - stworzenie miejsca rekreacyjno-wypoczynkowego dla mieszkańców, sprzyjającego integracji i aktywności społecznej, - wzrost aktywności fizycznej oraz społecznej mieszkańców obszaru rewitalizacji, - integracja społeczna mieszkańców obszaru rewitalizacji.	430 000	RPO WO, budżet jst	2021-2023	1.1. 1.3. 2.1. 3.1. 3.2.	- powierzchnia zrewitalizowanych terenów [ha], - liczba zmodernizowanych obiektów sportowych [szt.], - liczba imprez, meetingów sportowych [szt.]
10.	Sport jako narzędzie do aktywizacji i integracji społecznej – rozbudowa centrum sportowo-rekreacyjnego przy OKiR o kompleks	W, D	UM w Grodkowie	- rozbudowa centrum sportowo-rekreacyjnego o kompleks lekkoatletyczny (bieżnie, stanowiska do skoku w dal i pchnięcia kulą, mała architektura, oświetlenie wraz z monitoringiem)	- utworzenie wielofunkcyjnego obiektu sportowego umożliwiającego realizację zajęć wychowania fizycznego oraz umożliwienia mieszkańcom obszaru rewitalizacji uprawiania różnych dyscyplin sportu, w tym lekkiej atletyki,	1 005 000	RPO WO, budżet jst	2021-2023	1.1. 1.3. 2.1. 3.1. 3.2.	powierzchnia zrewitalizowanych terenów [ha], - liczba zmodernizowanych obiektów sportowych [szt.] - liczba imprez, meetingów sportowych [szt.]

LP	Nazwa projektu/przedsięwzięcia	Rodzaj zadania	Jednostka realizująca	Opis planowanych działań	Oczekiwane rezultaty realizacji projektu/przedsięwzięcia	Szacunkowe nakłady finansowe (zł brutto)	Potencjalne źródła finansowania	Okres realizacji	Cel	Wskaźniki/mierniki monitorowania zadania
	lekkoatletyczny i otwartą strefę aktywności (uwaga: projekt zlokalizowany poza OR, projekt zlokalizowany jednocześnie w bezpośrednim sąsiedztwie OR, około 100 m OSA i ok. 200 m kompleks lekkoatletyczny od granic OR, tworzy strefę funkcjonalną z terenami zieleni oraz terenem centrum sportowo-rekreacyjnym Domu Kultury, zlokalizowanym i w granicach OR)			- rozbudowa centrum sportowo-rekreacyjnego o otwartą strefę aktywności (plac zabaw oraz siłownia zewnętrzna wraz z elementami małej architektury, ogrodzenie placu oraz uzupełnienie zieleni), - organizacja imprez, zawodów sportowych dla dzieci i młodzieży, - działania promujące właściwe postawy społeczne i zasadę fair-play - organizacja meetingów integrujących różne grupy społeczne (m. in. osoby starsze, niepełnosprawne).	- stworzenie miejsca rekreacyjno-wypoczynkowego dla mieszkańców, sprzyjającego integracji i aktywizacji społecznej, - wzrost aktywności fizycznej oraz społecznej mieszkańców obszaru rewitalizacji, - integracja społeczna mieszkańców obszaru rewitalizacji.					

[Źródło: Opracowanie własne]

K- zadania koordynowane, W – zadania własne, D- długoterminowe, C- ciągłe

1. Rewitalizacja Ratusza w Grodkowie – adaptacja pomieszczeń na cele kulturalno-oświatowo-społeczne

Na parterze i I piętrze w skrzydle zachodnim w Ratuszu znajdują się pomieszczenia zajmowane przez bibliotekę, są one zaniedbane, zniszczone, instalacje - stare i nieszczelne, bez wentylacji, ze zbyt małą ilością sanitariatów, brak sanitariatu dla osób niepełnosprawnych, brak pomieszczeń socjalnych oraz co jest największym mankamentem: brak pomieszczenia na zbiory pedagogiczne, brak magazynów i brak dostępu do biblioteki dla osób niepełnosprawnych. W ramach realizacji zadania planuje się prace polegające na: zwiększeniu i przystosowaniu pomieszczeń zgodnie z wymogami dotyczącymi budynków użyteczności publicznej oraz kryteriami Certyfikatu Biblioteka + w tym: zwiększenie powierzchni lokalowej, wykonanie pomieszczeń socjalnych oraz pomieszczeń magazynowych, zwiększenie ilości sanitariatów, w tym sanitariatu dla osób niepełnosprawnych, dostępu do biblioteki osób niepełnosprawnych poprzez likwidację barier architektonicznych a przede wszystkim uruchomienie windy. Dzięki realizacji zadania udostępnione zostaną pomieszczenia: zbiory pedagogiczne, sala warsztatowa, sala konferencyjna, pozwalające obsługiwać różne kategorie użytkowników w tym osoby niepełnosprawne i starsze. Głównym celem zadania jest przekształcenie Biblioteki w nowoczesne centrum dostępu do wiedzy i kultury, spełniającej kryteria Certyfikatu Biblioteka +, poprzez przebudowę wschodniego skrzydła Ratusza wraz z klatką schodową i wykonaniem windy na potrzeby Biblioteki, zgodnie z przepisami dotyczącymi budynków użyteczności publicznej. Planowany jest wzrost liczby korzystających z Biblioteki o min.2% rocznie. W oddziale dla dzieci powstaną osobne pomieszczenia dla czytelników młodszych i starszych. W odpowiednio przystosowanym i wyposażonym Kąciku Malucha będą prowadzone cykliczne zajęcia, np. "Razem z mamą, razem z tatą w bibliotece", "Wesołe wierszyki", i inne działania skierowane do rodziców i dzieci. Działania te wpłyną na kształtowanie postaw czytelniczych i uświadomią rodzicom, jak ważny jest kontakt z książką i głośne czytanie w prawidłowym rozwoju dziecka. Rodzice korzystający z biblioteki będą mogli jednocześnie, nie martwiąc się o bezpieczeństwo dzieci, swobodnie wybierać książki dla siebie ponieważ wydzielony zostanie księgozbiór dotyczący rozwoju i wychowania dzieci. Do młodzieży skierowane będą działania czytelnicze mające na celu pozyskanie młodego czytelnika. Wydzielony zostanie zbiór komiksów dla młodzieży oraz zbiory multimedialne. Oprócz szerokiej oferty książkowej, utworzony zostanie kącik komputerowy do cichej pracy. Stworzy to większą i ciekawszą dla młodego odbiorcy, możliwość poszukiwania informacji. Podczas organizowania akcji "Czytanie w plenerze" biblioteka będzie współpracować z uczniami grodkowskich szkół średnich i będzie zachęcać ich do czytania swoich ulubionych wierszy najmłodszym czytelnikom. Dzięki przystosowaniu pomieszczeń bibliotecznych dla osób niepełnosprawnych w zajęciach będą mogli w pełni uczestniczyć wychowankowie specjalnego ośrodka szkolno-wychowawczego. Zwiększona i przystosowana do spełnienia kryteriów Biblioteki +, liczba nowych pomieszczeń bez barier architektonicznych pozwoli służyć całej społeczności lokalnej. Będzie możliwa organizacja imprez w godzinach pracy biblioteki bez czasowego zamykania pomieszczeń dla czytelników chcących skorzystać z usług bibliotecznych: spotkań autorskich, Spotkań z Ciekawymi Ludźmi, wszelkiego rodzaju warsztatów. Będzie możliwość poszerzenia oferty warsztatowej skierowanej zarówno do starszych jak i młodszych czytelników biblioteki zgodnie z ich oczekiwaniami. W oddziale dla dzieci powstaną osobne pomieszczenia dla czytelników młodszych i starszych. W czytelni zostanie uruchomiony kącik do pracy indywidualnej. Na II piętrze powstaną sale na ekspozycje stałe związane z historia regionu oraz sala warsztatowa i sala konferencyjna. W pomieszczeniach tych mogą odbywać się także spotkania organizacji współpracujących z biblioteką: Towarzystwo Miłośników Ziemi Grodkowskiej, Związek Emerytów, Rencistów i Inwalidów, Związek Kombatantów Byłych Więźniów Politycznych, Związek Sybiraków, Gminna Rada Kobiet.

W ramach realizacji zadania zostaną również prowadzone prace nad przystosowaniem pomieszczeń, które służyć będą nowożeńcom – Sala ślubów. Dzięki przeprowadzonym pracom, jak również nowemu wyposażeniu uroczystości ślubne zyskają odpowiednią oprawę.

Na poniższym zdjęciu przedstawiono zaplanowany do rewitalizacji Ratusz na cele kulturalno-oświatowo-społeczne.



Zdjęcie 1. Rewitalizacja Ratusza w Grodkowie – adaptacja pomieszczeń na cele kulturalno-oświatowo-społeczne [Źródło: Urząd Miejski w Grodkowie]

Na kolejnych zdjęciach przedstawiono stan techniczny wnętrza Ratusza.



Zdjęcie 2. Pomieszczenia Ratusza wymagające rewitalizacji – stan techniczny [Źródło: Urząd Miejski w Grodkowie]

5. Zwiększenie udziału mieszkańców terenu rewitalizacji w życiu społeczno - kulturalnym gminy oraz wzrost ich aktywności fizycznej

Do zadań biblioteki należy upowszechnianie czytelnictwa, promowanie usług biblioteki w środowisku oraz promocja wiedzy o regionie. W ramach realizacji zadania podejmuje się szereg działań mających na celu rozszerzenie usług bibliotecznych zgodnie z zapotrzebowaniem środowiska lokalnego. Do najważniejszych należą: rozwijanie czytelnictwa w regionie poprzez spotkania autorskie, spotkania DKK, spotkania z ciekawymi ludźmi, organizacja konkursów, wykładów, wycieczek historyczno-krajoznawczych, spotkań literackich w plenerze. Biblioteka współpracuje z przedszkolami, szkołami, stowarzyszeniami i organizacjami lokalnymi. Promuje również regionalnych twórców i pasjonatów. Od roku 2012 gromadzi eksponaty związane z historią gminy i jest organizatorem ferii i wakacji. W 2013 do biblioteki włączono dział pedagogiczny po zlikwidowanej filii. Miejska i Gminna Biblioteka Publiczna w Grodkowie pełni zadania

biblioteki powiatowej dla powiatu brzeskiego. W ramach tych zadań najważniejsze to: integracja bibliotekarzy z powiatu, opracowywanie Bibliografii Powiatu Brzeskiego, organizacja od 3 lat raz w roku Konferencji Bibliotekarzy Powiatu Brzeskiego. Biblioteka pracuje w systemie bibliotecznym SOWA.

5.3. Pozostałe przedsięwzięcia wpływające na eliminację lub ograniczenie negatywnych zjawisk

W ramach realizacji Lokalnego Programu Rewitalizacji Miasta Grodków, oprócz projektów podstawowych, bez których przeprowadzenie procesu rewitalizacji nie byłoby możliwe, planuje się również przeprowadzić szereg działań uzupełniających, których realizacja będzie miała znaczący wpływ na osiągnięcie głównego celu programu rewitalizacji, którym jest poprawa jakości życia mieszkańców oraz wizerunku gminy. Działania te są komplementarne względem projektów podstawowych, wpisują się również w pozostałe cele rewitalizacji.

Poniższy rozdział obejmuje charakterystykę uzupełniających działań rewitalizacyjnych, wzmacniających zaplanowane efekty rewitalizacji w odniesieniu do terenu całej gminy¹⁹.

Sfera społeczna

1.3.1. Poprawa warunków i jakości edukacji i sportu

Głównym problemem, z którym obecnie boryka się oświata jest pogłębiający się niż demograficzny. Z analiz demograficznych wynika, że liczba urodzeń w gminie ciągle maleje. Powoduje to mniejszą liczbę zgłoszeń dzieci do przedszkoli, a w konsekwencji do szkół. Obserwowane zjawisko niżu demograficznego na terenie gminy, będzie stopniowo się pogłębiać. Ważnym aspektem jest podniesienie poziomu wychowania zarówno na poziomie przedszkolnym, jaki szkolnym, wprowadzenie nauczania języka obcego we wszystkich klasach, zainteresowanie tematem edukacji ekologicznej uczniów. Edukacja na wysoki poziomie zwiększy szanse uczniów z terenów wiejskich na podejmowanie atrakcyjnych, nowoczesnych kierunków studiów warunkujących konkurencyjność na rynku pracy. Jakość kształcenia w dużej mierze zależy od warunków technicznych, w jakich odbywa się proces nauczania. Obiekty szkolne i przedszkolne oraz związana z tym infrastruktura sportowa na terenie gminy są obecnie zmodernizowane i przygotowane do prowadzenia zajęć.

W ramach realizacji powyższego celu planuje się przedsięwzięcia mające na celu poszerzenie oferty usług świadczonych przez istniejące obiekty szkolne i przedszkolne na terenie gminy (m.in. dotyczące zajęć pozalekcyjnych, kółek zainteresowań i zajęć sportowych), podnoszenia poziomu wychowania i edukacji szkolnej dzieci i młodzieży z podkreśleniem nauki języków obcych, podnoszenia kwalifikacji zawodowych wszystkich grup społecznych. Dodatkowo planuje się działania zmierzające do rozwoju infrastruktury turystyczno – dydaktycznej na terenie gminy. Ponadto planuje się przedsięwzięcia polegające na budowie i rozwoju infrastruktury sportowej, restaurowanie i rewitalizowanie obiektów dziedzictwa kulturowego na terenie gminy, wykorzystanie walorów przyrodniczych do promocji oraz utworzenie internetowego systemu informacji turystycznej.

1.3.2. Poprawa warunków i jakości usług świadczonych przez instytucje ochrony zdrowia i pomocy społecznej

W ramach realizacji powyższego celu planuje się przedsięwzięcia mające na celu przeciwdziałanie zjawiskom wykluczenia społecznego poprzez rozwój oferty wsparcia, integracji i aktywizacji osób starszych i potrzebujących, w tym m.in. rozwój systemu dziennej i całodobowej opieki nad osobami starszymi i potrzebującymi. Umożliwienie osobom niepełnosprawnym pełnego uczestnictwa w życiu społeczności lokalnej. Wspieranie placówek ochrony zdrowia. Wspieranie procesów modernizacji i wyposażenia placówek pomocy społecznej.

¹⁹ Strategia rozwoju gminy Grodków na lata 2014-2020

1.3.3. Ochrona dziedzictwa kulturowego

W ramach realizacji powyższego celu planuje się przedsięwzięcia mające na celu rewitalizację zabytków, estetyzację i zagospodarowanie terenów zielonych, poprawę jakości infrastruktury kulturalnej, a także aktywizację mieszkańców wokół promocji tradycji i kultury regionu. Celem działań w zakresie rewitalizacji jest podniesienie estetyki i funkcjonalności przestrzeni publicznych i terenów zielonych oraz udostępnienie przestrzeni mieszkańcom, a także rewitalizacja zielonych obszarów gminy na cele kulturowe i rekreacyjne.

1.3.4. Poprawa bezpieczeństwa publicznego

W ramach realizacji powyższego celu planuje się przedsięwzięcia mające na celu poprawę poczucia bezpieczeństwa mieszkańców. Planuje się przedsięwzięcia wspierające działania policji, zmierzające do wyeliminowania lub ograniczenia przestępczości. Ponadto planuje się przeprowadzenie remontów obiektów OSP wraz z ich doposażeniem. Podejmowane będą działania edukacyjne w zakresie prewencji bezpieczeństwa w domu, na drodze, w szkole – wspólne akcje służb oraz placówek oświatowych, tworzeniu warunków atrakcyjnego spędzania wolnego czasu przez dzieci, młodzieży i dorosłych, przeciwdziałaniu alkoholizmowi i przemocy w rodzinach.

Sfera techniczna

2.1.1. Poprawa stanu infrastruktury technicznej

Aby zapewnić mieszkańcom dobre warunki życia, należy dostarczyć im możliwie najszerszy zakres mediów, zaliczanych do infrastruktury technicznej. Pełna infrastruktura techniczna oznacza podłączenie gospodarstwa domowego do sieci wodociągowej, kanalizacyjnej, energetycznej, telekomunikacyjnej, zaopatrzenie w źródło energii cieplnej, czy też gęstą i o dobrej jakości sieć dróg. Pełne wyposażenie gminy w infrastrukturę techniczną to obecnie nie tylko jeden z podstawowych wymogów cywilizacyjnych, ale także kluczowy warunek prowadzenia działalności gospodarczej. Nowe inwestycje gospodarcze na terenie gminy nie będą realne bez stworzenia dla nich odpowiednich warunków, przede wszystkim w sferze infrastruktury, dalej prawodawstwa i dobrej organizacji usług administracyjnych.

W ramach realizacji powyższego celu planuje się przedsięwzięcia mające na celu uzbrajanie terenów przeznaczonych pod inwestycje na terenie gminy, budowę, przebudowę oraz remonty dróg znajdujących się na terenie gminy wraz z infrastrukturą towarzyszącą. Planuje się przedsięwzięcia dotyczące modernizacji dróg, budowy kanalizacji sanitarnej oraz gazyfikacji miejscowości celem podniesienia standardu życia mieszkańców. Ponadto planuje się dalsze zagospodarowanie terenów zielonych oraz tworzenie i modernizacja istniejących placów zabaw w gminie.

2.1.2. Zrównoważony rozwój infrastruktury transportowej

W ramach realizacji powyższego celu planuje się przedsięwzięcia mające na celu poprawę bezpieczeństwa oraz budowę spójnego systemu komunikacyjnego. Planuje się remonty i budowy dróg na terenie gminy.

2.1.3. Wspieranie rozwoju mieszkalnictwa

W ramach realizacji powyższego celu planuje się przedsięwzięcia mające na celu promowanie terenów pod budownictwo mieszkaniowe oraz szukanie deweloperów. Podejmowanie działań mających na celu wzrost dostępności mieszkań dla ludzi młodych. Wzrost dostępności mieszkań komunalnych, socjalnych i chronionych.

Sfera przestrzenno-funkcjonalna

3.2. Wykorzystanie lokalnych zasobów kulturalnych, przyrodniczych i historycznych

W ramach realizacji powyższego celu planuje się przedsięwzięcia mające na celu odnowę i rewitalizację obiektów zabytkowych, parków.

Sfera gospodarcza

4.1.1. Wspieranie rozwoju przedsiębiorczości

Rozwój przedsiębiorczości na terenie gminy jest szczególnie ważny. Doceniając rolę przedsiębiorczości, samorząd gminny stara się stworzyć warunki dla jej rozwoju, poprzez prowadzenie różnorodnych działań o charakterze organizacyjnym i edukacyjnym. Bardzo ważne jest stworzenie dla przedsiębiorców odpowiednich warunków (w tym także materialnych) do prowadzenia działalności. Funkcjonowanie firmy w wymiarze lokalnym zależy w dużej mierze od operatywności i przychylności urzędników samorządowych. Początkujący przedsiębiorca kierując pierwsze swoje kroki do urzędu gminy oczekuje pomocy w zarejestrowaniu działalności gospodarczej oraz kompetentnych porad urzędowych. Główne kierunki aktywizacji gospodarczej gminy to: zainteresowanie ofertami inwestorów, rozwój infrastruktury na potrzeby nowych przedsięwzięć gospodarczych, wsparcie i promocja istniejącej przedsiębiorczości, rozwój przedsiębiorczości lokalnej, również poza rolnictwem. Gmina Grodków posiada warunki naturalne predysponujące ją do rozwoju agroturystyki. Agroturystyka jest czynnikiem aktywizującym wieś i zapewnia dodatkowe dochody rolnikom. Oferta turystyki wiejskiej powinna być skoordynowana między innymi z miejscowym kalendarzem cyklicznych imprez sportowych i kulturalnych.

Rozwój przedsiębiorczości wpływa na ograniczenie bezrobocia, poprzez tworzenie nowych miejsc pracy. Doceniając rolę przedsiębiorczości, samorząd gminny stara się stworzyć warunki dla jej rozwoju, poprzez prowadzenie różnorodnych działań o charakterze organizacyjnym i edukacyjnym. Bardzo ważne jest stworzenie dla przedsiębiorców odpowiednich, sprzyjających warunków (w tym także materialnych) do prowadzenia działalności.

W ramach realizacji powyższego celu planuje się przedsięwzięcia mające na celu promowanie inicjatyw lokalnych oraz aktywizację mieszkańców do uczestnictwa w życiu lokalnym oraz wsparcie na rzecz małych i średnich przedsiębiorstw w zakresie promocji produktów i procesów przyjaznych dla środowiska (wdrożenie efektywnych systemów zarządzania środowiskiem, wdrożenie i stosowanie/użytkowanie technologii zapobiegania zanieczyszczeniom, wdrożenie czystych technologii dla działalności produkcyjnej przedsiębiorstw). W ramach rozwoju przedsiębiorczości planuje się przedsięwzięcia polegające na tworzeniu nowych miejsc pracy, stworzeniu oferty dokształcania i adaptacji osób bezrobotnych do obecnego rynku pracy oraz zachęty do tworzenia bazy dla agroturystyki i małej gastronomii dla turystów.

4.1.2. Rozwój rolnictwa i przetwórstwa rolno-spożywczego

Gmina Grodków posiada dobre warunki do produkcji rolnej, ze względu na dobre gleby oraz dość łagodny klimat. Dogodne warunki sprzyjają uprawom roślin o wysokich wymaganiach, jak również gwarantują bardzo dobre plony niemal wszystkich roślin. Tereny gminy Grodków znajduje się w strefie o szczególnych predyspozycjach do rozwoju rolnictwa i przetwórstwa rolno – spożywczego. W obrębie strefy znajdują się tereny o korzystnych warunkach przyrodniczo – glebowych, będące podstawą dla intensywnej produkcji rolnej i opartego na niej przetwórstwa rolno – spożywczego. Z powyższego wynika, że należałoby w jak większym stopniu wykorzystać potencjał gospodarczy w tym sektorze.

W ramach realizacji powyższego celu planuje się przedsięwzięcia mające na celu rozbudowę sektora przetwórstwa rolno – spożywczego, stworzenia preferencji dla rozwoju specjalistycznej produkcji rolnej (warzywnictwa, ogrodnictwa oraz produkcji „zdrowej” żywności), opartej na technologiach proekologicznych. Planuje się również przedsięwzięcia dotyczące promocji na obszarze gminy rolnictwa, produkującego zdrową żywność i chroniącego środowisko. Dodatkowo planuje się działania zmierzające do zapobiegania dewastacji i degradacji powierzchni ziemi, w tym erozji gleb, przywracania wartości

użytkowych gleb zdegradowanych i zdewastowanych oraz tworzenia lokalnych rynków żywnościowych (od producenta do konsumenta).

4.1.3. Promowanie potencjału turystyczno-rekreacyjnego

W ramach realizacji powyższego celu planuje się przedsięwzięcia mające na celu wykorzystanie i zagospodarowanie walorów turystycznych oraz rozwój i budowę infrastruktury turystycznej w regionie. Kluczowymi projektami będą m.in. budowa ścieżek rowerowych, utworzenie parku tematycznego promującego walory turystyczne gminy, a także stworzenie sieci centrum informacji turystycznej oraz systemu turystycznych przewodników głosowych.

Sfera środowiskowa

5.1.1. Zmniejszenie emisji zanieczyszczeń

W ramach realizacji powyższego celu planuje się przedsięwzięcia mające na celu ograniczenie źródeł niskiej emisji. Ograniczenie wykorzystania energii pochodzącej ze źródeł konwencjonalnych przyczyni się do redukcji emisji gazów cieplarnianych oraz zmniejszenia stopnia degradacji środowiska naturalnego.

5.1.2. Poprawa stosunków wodnych i warunków glebowo-rolniczych oraz zwiększenie retencji wód

W ramach realizacji powyższego celu planuje się przedsięwzięcia mające na celu przeciwdziałanie zanieczyszczaniu środowiska.

5.1.3. Zrównoważone wykorzystywanie zasobów środowiska naturalnego

W ramach realizacji powyższego celu planuje się przedsięwzięcia polegające na wdrożeniu optymalnego systemu gospodarowania odpadami, opartego na selektywnej zbiórce odpadów, podjęciu działań mających na celu obniżenie poziomu hałasu na terenie gminy. Planuje się dalsze działania w zakresie sprawniejszego usuwania azbestu z terenu gminy (stworzenie zachęty do wymiany pokryć dachowych). Prowadzenie kampanii edukacyjnych w zakresie ochrony środowiska i ekologii oraz promocji lokalnego rolnictwa w zakresie działań wspierających naturalne i ekologiczne wyroby rolno-spożywcze, jak również kampanie edukacyjne w zakresie wykorzystywania ekoinnowacyjnych technologii i kształtowania postaw proekologicznych.

W poniższej tabeli przedstawiono przedsięwzięcia, których realizacja będzie miała znaczący wpływ na osiągnięcie głównego celu programu rewitalizacji, którym jest poprawa jakości życia mieszkańców oraz wizerunku gminy. Działania te są komplementarne względem projektów podstawowych, wpisują się również w pozostałe cele rewitalizacji.

Tabela 33. Harmonogram przedsięwzięć uzupełniających w ramach LPR dla gminy Grodków

LP	Nazwa projektu/przedsięwzięcia	Rodzaj zadania	Jednostka realizująca	Opis planowanych działań	Oczekiwane rezultaty realizacji projektu/przedsięwzięcia	Szacunkowe nakłady finansowe (zł brutto)	Potencjalne źródła finansowania	Okres realizacji	Cel	Wskaźniki/mierniki monitorowania zadania
1.	Zagospodarowanie gminnych terenów wokół budynków wielorodzinnych i terenów zielonych	W, D	UM w Grodkowie	<ul style="list-style-type: none"> - utworzenie zielonych skwerów, - remont małej infrastruktury (ławki, kosze na śmieci), - remont oświetlenia, 	<ul style="list-style-type: none"> - utworzenie wysokiej jakości, reprezentacyjnej przestrzeni publicznej, stanowiącej wizytówkę gminy i podnoszącej jego atrakcyjność turystyczną, - stworzenie miejsca rekreacyjno-wypoczynkowego dla mieszkańców, sprzyjającego integracji społecznej 	1 500 000	RPO WO, POIiŚ, WFOŚiGW, PRIK, PDK, budżet jst	2018-2023	1.1. 1.3. 2.1. 3.1. 3.2.	- powierzchnia zrewitalizowanych terenów [ha]
2.	Rewitalizacja/adaptacja przestrzeni w celu przywrócenia funkcji użytkowych	K	Spółdzielnia Mieszkaniowa	<ul style="list-style-type: none"> - odnowa fizyczna terenów zielonych, - wykonanie/remont parkingu dla mieszkańców, chodników, - remont miejsc rekreacyjnych poprzez usadowienie ławeczek, stolików, koszy na śmieci, - rozbudowa placu zabaw dla dzieci, - zakrzewienie - niwelacja terenu - odnowa fizyczna terenów zielonych, - remont boiska sportowo - rekreacyjnego, - zakup wyposażenia 	<ul style="list-style-type: none"> - usprawnienie możliwości korzystania z przestrzeni rekreacyjnej osobom niepełnosprawnym, - stworzenie przestrzeni dla mieszkańców do organizowania spotkań, - powstanie bezpiecznych miejsc spotkań integrujących mieszkańców, wolnych grup oraz stowarzyszeń, - zagospodarowanie czasu wolnego osób starszych oraz dzieci 	825 000	RPO WO, POIiŚ, WFOŚiGW, środki własne	2016-2023	1.1. 1.2. 1.3. 2.1. 3.2. 4.1.	<ul style="list-style-type: none"> - powierzchnia zrewitalizowanych terenów [ha] - powierzchnia wyremontowanych parkingów [ha], - długość wyremontowanych chodników [ha], - liczba wybudowanych placów zabaw [szt.], - powierzchnia terenów zielonych [ha]

LP	Nazwa projektu/przedsięwzięcia	Rodzaj zadania	Jednostka realizująca	Opis planowanych działań	Oczekiwane rezultaty realizacji projektu/przedsięwzięcia	Szacunkowe nakłady finansowe (zł brutto)	Potencjalne źródła finansowania	Okres realizacji	Cel	Wskaźniki/mierniki monitorowania zadania
				boiska, łapacze, - rozbudowa placu zabaw, - utworzenie zielonych siłowni						
3.	Poprawa warunków i jakości edukacji	W, D	UM w Grodkowie	- realizacja przedsięwzięć sprzyjających efektywności i jakości kształcenia, - organizacja kursów zawodowych - realizacja programów profilaktycznych na temat potencjalnych zagrożeń, - dofinansowanie ciepłych posiłków w szkołach, - podnoszenie kwalifikacji kadry nauczycielskiej,	- polepszenie warunków funkcjonowania placówek edukacyjno-oświatowych, rozwijanie kształcenia pozaszkolnego, a także dostosowanie oferty edukacyjno-oświatowej do potrzeb rynku pracy, - zagwarantowanie równego dostępu do usług edukacyjnych oraz opieki nad dziećmi do lat 3, - minimalizacja skutków rozwarstwienia społecznego, - współpraca szkół z innymi placówkami oraz z rodzicami i organizacjami działającymi na terenie gminy, w tym: aktywne włączanie rodziców w życie szkoły, - realizacja inwestycji, które uatrakcyjnią życie mieszkańcom i pozwolą im na ciekawsze i aktywniejsze spędzanie wolnego czasu, - realizacja działań na rzecz środowisk zagrożonych ubóstwem i wykluczeniem	250 000,00	RPO WO, EFS budżet jst	2017-2023	1.1. 1.2. 1.3. 3.2.	- ilość zorganizowanych kursów [szt.] - ilość zorganizowanych programów [szt.], - ilość dofinansowanych posiłków [szt.], - liczba nauczycieli objęta wsparciem [os], - liczba dzieci objęta wsparciem [os.]

LP	Nazwa projektu/przedsięwzięcia	Rodzaj zadania	Jednostka realizująca	Opis planowanych działań	Oczekiwane rezultaty realizacji projektu/przedsięwzięcia	Szacunkowe nakłady finansowe (zł brutto)	Potencjalne źródła finansowania	Okres realizacji	Cel	Wskaźniki/mierniki monitorowania zadania
					społecznym oraz wspierania dostępu do usług					

[Źródło: Opracowanie własne]

K- zadania koordynowane, W – zadania własne, D- długoterminowe, C- ciągłe

6. ZAGADNIENIA SYSTEMOWE

6.1. Mechanizmy zapewniające komplementarność planowanych projektów rewitalizacyjnych

Zgodnie z Wytycznymi Ministerstwa Rozwoju, programy rewitalizacji muszą być opracowywane z zapewnieniem komplementarności w różnych wymiarach, a w szczególności należy zapewnić komplementarność w pięciu aspektach: przestrzennym, problemowym, proceduralno-instytucjonalnym, międzyokresowym i źródeł finansowania.

Komplementarność przestrzenna

Obszar, objęty rewitalizacją, skupia podstawowe projekty, wskazane w programie rewitalizacji. Ich realizacja przyczyni się do zmniejszenia degradacji społecznej, gospodarczej, przestrzennej, technicznej i środowiskowej na rewitalizowanym terenie, będzie miała również wpływ na całą gminę, gdyż planowane działania dotyczą jej centralnej części, skupiającej najważniejsze obiekty historyczne, kulturalne i administracyjne. Dzięki realizacji projektów rewitalizacyjnych, zdiagnozowane problemy nie tylko nie będą przenosić się na inne obszary, ale także ograniczą występowanie takich problemów społecznych, jak segregacja społeczna i wykluczenie. Przedsięwzięcia zaplanowane w *LPR* uzupełniają się wzajemnie oraz skierowane są na osiągnięcie wspólnego lub takiego samego celu. Projekty realizowane są na tym samym obszarze. Ich realizacja przyczyni się do poprawy warunków życia nie tylko na obszarze rewitalizowanym, ale również w całym mieście. Dzięki ich realizacji, zdiagnozowane problemy nie tylko nie będą przenosić się na inne obszary, ale także ograniczą występowanie takich problemów społecznych, jak segregacja społeczna i wykluczenie. Dodatkowo inwestycje w ogólnodostępną przestrzeń publiczną umożliwią wspólne korzystanie z dostępnych atrakcji, a także umożliwią uczestnictwo w licznie organizowanych imprezach kulturalnych i rozrywkowych. Będzie to sprzyjało wzmocnieniu więzi społecznych między mieszkańcami całej gminy oraz będzie przeciwdziałać wykluczeniu społecznemu mieszkańców obszaru rewitalizacji.

Komplementarność problemowa

Komplementarność problemowa oznacza, że projekty rewitalizacyjne powinny się wzajemnie uzupełniać, przede wszystkim tematycznie, dzięki czemu będą oddziaływać na obszar rewitalizacji we wszystkich głównych aspektach (społecznym, gospodarczym, przestrzenno-funkcjonalnym, środowiskowym i technicznym).

W Grodkowie ten efekt zostanie osiągnięty poprzez organizowanie na rewitalizowanych terenach, działań o charakterze społecznym (integracyjnym, edukacyjnym, kulturalnym itp.). Zagospodarowanie terenów, objętych rewitalizacją, będzie miało odniesienie nie tylko do aspektów infrastrukturalnych, ale również przestrzennych (np. uporządkowanie otoczenia).

W komplementarności problemowej niezbędne jest określenie pożądanego stanu rewitalizacji. W związku z powyższym dla każdego projektu wskazano, jakie będą rezultaty jego realizacji. Odpowiednia parametryzacja efektów końcowych pozwoli precyzyjnie dobrać wskaźniki osiągnięcia celów, określonych w programie rewitalizacji.

Przedsięwzięcia zaplanowane w *LPR* uzupełniają się wzajemnie oraz skierowane są na osiągnięcie wspólnego lub takiego samego celu. Dodatkowo projekty mają za cel rozwiązanie tego samego problemu w danym obszarze problemowym.

Komplementarność proceduralno-instytucjonalna

Proces wdrażania *LPR* przebiegał będzie w sposób ciągły, od momentu jego uchwalenia przez Radę Miejską w Grodkowie, do roku 2023. W procesie wdrażania uczestniczyć będą: Burmistrz, Rada Miejska, mieszkańcy i inni interesariusze rozwoju gminy, a także organy wyznaczone przez Burmistrza. Osobą odpowiedzialną za wdrażanie i realizację przyjętych w programie założeń będzie Burmistrz. Koordynacja prac związanych z realizacją projektu, promocja projektu, zapewnienie możliwości udziału społeczeństwa,

współpraca z interesariuszami oraz ekspertami zewnętrznymi, gromadzenie danych oraz sprawozdawczość projektowa należeć będzie do kierownika Wydziału Inwestycji i Gospodarki Przestrzennej w Grodkowie. W skład osób współpracujących nad realizacją lokalnego programu rewitalizacji wchodzi kierownicy jednostek: Biblioteki, OPS-u oraz pracownicy podległych placówek, którzy ze względu na kompetencje z zakresu wszystkich głównych aspektów rewitalizacji, zapewnią kompleksowość realizacji programu.

Do szczegółowych zadań jednostki będzie należało:

- monitorowanie oraz ocena wdrażania celów rewitalizacji zgodnie z przyjętymi wskaźnikami realizacji,
- przedstawienie wniosków z realizacji poszczególnych celów rewitalizacji,
- sporządzenie raportów z realizacji dokumentu i przedstawienie ich do zatwierdzenia Radzie Miejskiej,
- opublikowanie wyników sprawozdawczości na stronie internetowej gminy Grodków.

Ponadto Rada Miejska, jako organ kontrolny i stanowiący, będzie oceniać i zatwierdzać postępy w realizacji LPR, a w szczególności do jej zadań należeć będzie:

- zatwierdzanie raportów z realizacji LPR,
- analizowanie i zatwierdzanie wniosków o zmianę treści (aktualizację) LPR,
- uwzględnienie zadań, zaplanowanych do realizacji przy przyjmowaniu budżetu gminy oraz wieloletnich planów inwestycyjnych lub innych dokumentów o znaczeniu lokalnym.

W dalszej części programu opisano szczegółowo instrumenty zarządzania i wdrażania, niezbędne do efektywnego wykorzystania narzędzi finansowych i instytucjonalnych. Dzięki współpracy jednostek i podmiotów realizujących zadania rewitalizacyjne, proces wykonywania samych zadań będzie usprawniony. To z kolei przełoży się na realizację większej liczby projektów w krótszym czasie, co pozwoli wyeliminować ryzyko utraty dofinansowania za niezrealizowane zadania.

Komplementarność międzykresowa

Gmina Grodków szczególną uwagę zwraca się na ciągłość programową. Wiele przedsięwzięć realizowanych w latach 2007-2013 ma swoją kontynuację w okresie 2014-2020. Jest to o tyle ważne, że wnioski z ewaluacji mogą posłużyć jako sygnalizacja zmian do wprowadzenia przy projektach programowanych na lata 2014-2020. Wynikają z potrzeb zmian systemu wdrażania dla ich lepszego oraz bardziej efektywnego zarządzania. Doświadczenia z poprzednich okresów finansowania wpłynęły na wsparcie przewidzianych projektów w obecnej perspektywie finansowej.

Projekty realizowane w ramach Regionalnego Programu Rewitalizacji Województwa Opolskiego na lata 2007-2013:

1. Remont zabezpieczający Ratusza w Grodkowie

Gmina Grodków podpisała umowę o dofinansowanie w/w. projektu w ramach Działania 5.3 Rozwój kultury oraz ochrona dziedzictwa kulturowego Regionalnego Programu Operacyjnego Województwa Opolskiego na lata 2007-2013.

Zakres projektu obejmował:

- skotwienie murów ratusza i wieży,
- remont stropów II piętra,
- remont więźby dachowej,
- wymianę pokrycia dachowego i obróbek blacharskich,
- remont wieży ratuszowej,
- przemurowanie kominów,
- wymianę instalacji odgromowej,
- wykonanie lukarn dachowych,
- roboty rozbiórkowe, ziemne i izolację pionową murów fundamentowych,
- renowację i wymianę stolarki okiennej wraz z parapetami wewnętrznymi i zewnętrznymi,
- ocieplenie i odbudowę poddasza,
- wykonanie podłogi na poddaszu,
- roboty tynkarskie, malarskie ścian Ratusza – elewacje.

Realizacja projektu zakończyła się w listopadzie 2010r. Ponadto w 2011r. w pomieszczeniach Ratusza została utworzona Izba Pamięci Grodkowa – miejsce przedstawiające historię miasta. Projekt pn. „Utworzenie Izby Pamięci w Grodkowie” został dofinansowany z Programu Rozwoju Obszarów Wiejskich

na lata 2007-2013, Oś 4 LEADER. W ramach wydatków wykonano adaptację pomieszczeń na izbę pamięci, włącznie z malowaniem, ułożeniem paneli, robotami elektrycznymi i remontem sufitu. Zakupiono również gabloty i antyramy, w których wystawione będą eksponaty.

2. Rewitalizacja otoczenia Ratusza w Grodkowie

Gmina Grodków podpisała umowę o dofinansowanie w/w. projektu w ramach Regionalnego Programu Operacyjnego Województwa Opolskiego na lata 2007-2013, działanie 6.1 Rewitalizacja obszarów miejskich. Główny celem projektu była aktywizacja miasta poprzez rewitalizację Rynku. Głównym założeniem ideowym rewitalizacji centrum Grodkowa było odtworzenie właściwej funkcji Rynku, która kształtowana w przedziale wieków została okupowana obcą tkanką urbanistyczną tj. ulice pierzei południowej, północnej, wschodniej pokryte zostały asfaltem, od północnej strony Ratusza w drugiej połowie XX wieku wprowadzono parking, jako „obcy” element zagospodarowania, od południowej strony Ratusza urządzono tereny zieleni niskiej – trawniki, rabaty kwiatowe, formy zieleni iglastej (formy obce gatunkowo i historycznie). W/w. projekt zakładał wykonanie dojść i dojazdów w formie ciągów pieszo-jezdnymi wykonanych wyłącznie z materiałów naturalnych, kamiennych o jednolitej stonowanej kolorystyce, która nie stanowi konkurencji dla głównego obiektu - Ratusza. Wykonano trzy zespoły parkingów (wzdłuż pierzei ul. Rynek) dla samochodów osobowych z uwzględnieniem miejsc postojowych dla osób niepełnosprawnych (52 stanowiska + 7 stanowisk dla osób niepełnosprawnych). Urządzenie zieleni polegało na nasadzeniu nowych drzew (szczepiony klon kulisty) wokół Ratusza oraz kwartalnie w narożach płyty Rynku. Wszystkie elementy małej architektury (ławki, kosze na śmieci, stojaki na rowery, włazy kanalizacyjne, osłony pni drzew) zostały dobrane w formach historyzujących, właściwych dla terenów zabytkowych. Pomnik Józefa Elsnera został poddany renowacji i nieco zmieniła się jego lokalizacja. W narożnikach płyty Rynku odtworzono lokalizację dwóch pomp wodnych. Ponadto w części południowej zainstalowano fontannę w formie placu wodnego. Rozbudowano istniejący układ oświetleniowy o elementy iluminacyjne – oświetlenie bryły Ratusza, pomnika Elsnera oraz zieleni urządzonej. Pod płytą Rynku przebudowano sieć wodociągową i wybudowano sieć kanalizacji deszczowej. Drenaż opaskowy wokół budynku Ratusza zapewni ochronę przeciwwilgociową. Ponadto zainstalowano dwie kamery monitorujące otoczenie Ratusza, z których bezpośredni obraz dociera całodobowo do lokalnego posterunku straży miejskiej i policji, w celu zwiększenia bezpieczeństwa i uniknięcia aktów wandalizmu. Odrestaurowana przestrzeń sprzyja aktywizowaniu inicjatyw społecznych, gospodarczych oraz kulturalnych. Zakończenie rzeczowej realizacji projektu - koniec czerwca 2011r.

Na kolejnym zdjęciu przedstawiono Ratusz po wykonaniu powyższych projektów rewitalizacyjnych współfinansowanych w ramach Regionalnego Programu Rewitalizacji Województwa Opolskiego na lata 2007-2013.



Zdjęcie 3. Rewitalizacja Ratusza zrealizowana w ramach Regionalnego Programu Rewitalizacji Województwa Opolskiego na lata 2007-2013 [Źródło: Urząd Miejski w Grodkowie]

Komplementarność źródeł finansowania

Projekty, uwzględnione w Lokalnym Programie Rewitalizacji Miasta Grodków będą wspierane finansowo głównie ze środków EFRR, EFS, bez ryzyka podwójnego dofinansowania. Przewidziane jest również wykorzystanie środków publicznych, a także wsparcie finansowe podmiotów prywatnych. Umiejętne łączenie i wykorzystanie wszystkich źródeł finansowania pozwoli na uzyskanie wymiernych i korzystnych efektów działań rewitalizacyjnych. Projekty zaplanowane w LPR uzupełniają się wzajemnie i są skierowane na osiągnięcie wspólnego lub takiego samego celu oraz finansowane są w ramach różnych okresów programowania.

6.2. Możliwe źródła finansowania

Prowadzenie oraz realizacja zadań ujętych w Lokalnym Programie Rewitalizacji wymaga doboru odpowiednich źródeł finansowania, które będą odpowiadać zaplanowanym rezultatom i samym celom inwestycji.

Finansowanie procesu rewitalizacji umożliwia założenie zaangażowanie różnorodnych źródeł finansowania. Możliwymi źródłami są zarówno środki Unijne, własne Gminy, poszczególnych interesariuszy jak i wiele innych. Należy jednak zauważyć iż istotną wagę przy doborze środków finansowania inwestycji mają: właściwości prawne podmiotów, wielkość udziału we własności dóbr, możliwość zastosowania różnych instrumentów finansowych, dostępność i możliwość uruchomienia środków finansowych.

6.2.1. ŚRODKI PUBLICZNE MIĘDZYNARODOWE

6.2.1.1. PROGRAM WSPÓŁPRACY EUROPA ŚRODKOWA 2020 (PWEŚ 2020)

Cały obszar kraju jest objęty Programem Współpracy Europa Środkowa 2020. Dofinansowanie w ramach osi I-IV jest na poziomie 83%, a dla osi V – 75%.

Tabela 34. Wybrane działania, które mogą uzyskać dofinansowanie w ramach Programu Współpracy Europa Środkowa 2020

Oś priorytetowa/ Priorytet inwestycyjny	Cel szczegółowy, rodzaje działań	Beneficjenci
<p>Oś IV Współpraca na rzecz poprawy powiązań transportowych Europy Środkowej</p> <p>PI 7b Zwiększanie mobilności regionalnej poprzez łączenie węzłów drugorzędnych i trzeciorzędnych z infrastrukturą TEN-T, w tym z węzłami multimodalnymi</p>	<p><u>4.1 Poprawa planowania i koordynacji systemów regionalnego transportu pasażerskiego w celu utworzenia lepszych połączeń z krajowymi i europejskimi sieciami transportowymi</u></p> <ul style="list-style-type: none"> - opracowywanie i wdrażanie strategii (włącznie z innowacyjnymi modelami finansowania i inwestycji) mających na celu tworzenie połączeń między zrównoważonym transportem pasażerskim, w szczególności w regionach peryferyjnych, a siecią TEN-T oraz węzłami transportowymi pierwszego, drugiego i trzeciego stopnia - opracowywanie i wdrażanie skoordynowanych strategii, narzędzi i projektów pilotażowych w celu udoskonalenia regionalnych systemów transportowych, w szczególności w wymiarze transgranicznym (np. połączenia dla osób dojeżdżających do pracy, interoperacyjność, etc.) - opracowywanie koncepcji i testowanie projektów pilotażowych na rzecz inteligentnej mobilności regionalnej (np. bilety multimodalne, narzędzia ICT, routing z połączeniem na żądanie – router on demand, itp.) - opracowywanie skoordynowanych koncepcji, standardów oraz narzędzi do poprawy usług w zakresie mobilności, świadczonych w interesie publicznym (np. dla grup w niekorzystnej sytuacji, kurczących się regionów) 	<p>Beneficjentami mogą być między innymi władze publiczne na szczeblu lokalnym, regionalnym i krajowym, regionalne agencje ds. rozwoju, operatorów transportu, dostawców infrastruktury, stowarzyszenia regionalne, regionalne agencje innowacji, organizacje pozarządowe, instytucje finansujące, centra edukacyjne i szkoleniowe, szkoły wyższe i instytucje badawcze.</p>
<p>Oś IV Współpraca na rzecz poprawy powiązań transportowych Europy</p>	<p><u>4.2 Poprawa koordynacji podmiotów transportu towarowego w celu upowszechnienia rozwiązań multimodalnych przyjaznych środowisku</u></p>	<p>Beneficjentami mogą być między innymi władze publiczne na szczeblu</p>

Oś priorytetowa/ Priorytet inwestycyjny	Cel szczegółowy, rodzaje działań	Beneficjenci
Środkowej PI 7c Rozwój i usprawnianie przyjaznych środowisku (w tym o obniżonej emisji hałasu) i niskoemisyjnych systemów transportu, w tym śródlądowych dróg wodnych i transportu morskiego, portów, połączeń multimodalnych oraz infrastruktury portów lotniczych, w celu promowania zrównoważonej mobilności regionalnej i lokalnej	- opracowywanie i wdrażanie strategii (w tym innowacyjnych modeli finansowania i inwestycji) mających na celu wzmocnienie modalności przyjaznych środowisku rozwiązań w zakresie systemów transportu towarowego (np. transport kolejowy, rzeczny lub morski) - opracowywanie i wdrażanie mechanizmów koordynacji i współpracy pomiędzy podmiotami multimodalnego transportu towarowego – opracowywanie i wdrażanie skoordynowanych koncepcji, narzędzi zarządzania oraz usług mających na celu zwiększenie udziału przyjaznej środowisku logistyki, poprzez optymalizację łańcuchów transportu towarowego (np. multimodalne, transnarodowe przepływy transportu towarowego) – opracowywanie i testowanie skoordynowanych strategii i koncepcji na rzecz nadania ekologicznego charakteru („greening”) ostatnich kilometrów transportu towarowego (np. planowanie logistyczne)	lokalnym, regionalnym i krajowym, regionalne agencje ds. rozwoju, przedsiębiorstwa, operatorów multimodalnych centrów logistycznych, dostawców infrastruktury, stowarzyszenia transportowe, regionalne agencje innowacji, organizacje pozarządowe, instytucje finansujące, centra edukacyjne i szkoleniowe, a także szkoły wyższe oraz instytucje badawcze.

[Źródło: Opracowanie własne]

6.2.2. ŚRODKI PUBLICZNE KRAJOWE

Część środków finansowych pochodzących z budżetu państwa zostanie zaangażowana w formie wkładu krajowego w projekty współfinansowane ze środków pomocowych UE, inicjatyw Komisji Europejskiej i innych. Również kierunkowe programy dotacyjne poszczególnych ministerstw mogą stanowić uzupełnienie finansowania działań dla podmiotów operujących na obszarze wsparcia. Programy krajowe z jakich mogą być finansowane przedsięwzięcia w ramach Programu rewitalizacji to m.in.:

- Program Operacyjny Infrastruktura i Środowisko na lata 2014–2020,
- Fundusz Termomodernizacji i Remontów,
- Programy Ministra Kultury i Dziedzictwa Narodowego,
- Program Fundusz Inicjatyw Obywatelskich na lata 2014–2020,
- Rządowy Program na rzecz Aktywności Społecznej Osób Starszych.

6.2.2.1. PROGRAM OPERACYJNY INFRASTRUKTURA I ŚRODOWISKO NA LATA 2014-2020

Projekty rewitalizacyjne przewidziane do realizacji w LPR mogą także zostać dofinansowane w ramach Programu Operacyjnego Infrastruktura i Środowisko na lata 2014–2020. Pomimo iż w Programie Operacyjnym Infrastruktura i Środowisko nie przewidziano bezpośredniego wsparcia na rzecz rewitalizacji (tj. nie wydzielono odrębnych działań dedykowanych projektom rewitalizacyjnym), to zaplanowano przyjęcie rozwiązań promujących projekty powiązane z Lokalnymi Programami Rewitalizacji. Preferencje dla projektów rewitalizacyjnych (tj. dedykowane kryteria wyboru projektów) przewidziane zostały w ramach działań wyszczególnionych w poniższej tabeli.

Tabela 35. Wybrane działania, które mogą uzyskać dofinansowanie w ramach Programu Operacyjnego Infrastruktura i Środowisko 2014-2020

Oś priorytetowa/ Priorytet inwestycyjny	Rodzaje działań	Beneficjenci
I: Zmniejszenie emisyjności gospodarki Działanie 1.3. Wspieranie efektywności energetycznej w budynkach	- projekty obejmujące głęboką kompleksową modernizację energetyczną budynków użyteczności publicznej, a także publicznych szkół artystycznych oraz wielorodzinnych budynków mieszkalnych.	- państwowe jednostki budżetowe
II: Ochrona środowiska, w tym adaptacja do zmian klimatu Działanie 2.5. Poprawa jakości środowiska miejskiego	- tworzenia i odnowienia parków i skwerów, - zapobiegania fragmentacji miejskich terenów zieleni, tworzenia i odnowienia połączeń między istniejącymi terenami zieleni,	- państwowe jednostki budżetowe

Oś priorytetowa/ Priorytet inwestycyjny	Rodzaje działań	Beneficjenci
	<ul style="list-style-type: none"> - tworzenia i odnowienia zieleni przyulicznej, szczególnie w obszarach śródmiejskich, polegające na zapewnieniu istniejącym drzewom (z możliwością uzupełnienia o nowe) właściwych warunków wegetacji i ochrony przed skutkami ruchu komunikacyjnego i zimowego utrzymania dróg, - rewaloryzacji terenów zieleni obejmującą wymianę roślinności na bardziej odporną na istniejące warunki, - elementy dodatkowe: infrastruktury dla udostępniania zieleni (np. ciągi pieszo-rowerowe, stojaki na rowery, ścieżki, ławeczki, kosze na śmieci, infrastruktura oświetleniowa, toalety publiczne, obiekty małej architektury, place zabaw dla dzieci, siłownie plenerowe) oraz niewielkich działań rekultywacyjnych i remediacyjnych terenu znajdującego się w granicach projektu zieleni. <p>1. Wsparcie dla zanieczyszczonych lub zdegradowanych terenów:</p> <ul style="list-style-type: none"> - wspierane będą działania, których głównym celem jest rekultywacja terenów zdegradowanych lub zdewastowanych i remediacja terenów zanieczyszczonych. - preferowane będą projekty, których realizacja będzie wynikać z gminnych programów ochrony środowiska lub programów rewitalizacji. 	
<p>VI: Rozwój niskoemisyjnego transportu zbiorowego w miastach</p> <p>Działanie 6.1 Rozwój publicznego transportu zbiorowego w miastach</p>	<p>1. Inwestycje infrastrukturalne: adaptacja, budowa, przebudowa, rozbudowa sieci transportu miejskiego:</p> <ul style="list-style-type: none"> - wyposażenie dróg, ulic w infrastrukturę służącą obsłudze transportu publicznego (np. zatoki, podjazdy, zjazdy) oraz pasażerów (np. przystanki, wyspy), - budowa, przebudowa i rozbudowa węzłów przesiadkowych, w tym systemy parkingów dla samochodów „Parkuj i Jedź” („Park & Ride”) oraz dla rowerów („Bike&Ride”) 	- jednostki samorządu terytorialnego
<p>VIII: Ochrona dziedzictwa kulturowego i rozwój zasobów kultury</p> <p>Działanie 8.1. Ochrona dziedzictwa kulturowego i rozwój zasobów kultury</p>	<ul style="list-style-type: none"> - prace związane z renowacją, konserwacją, rewaloryzacją i restauracją obiektów zabytkowych (i ich zespołów), - przebudowa i rozbudowa obiektów zabytkowych, - konserwacja i restauracja zabytków ruchomych, - rozbudowa, przebudowa i remont niezabytkowej infrastruktury kultury i edukacji artystycznej z przeznaczeniem na cele kulturalne, jako miejsca prezentacji dziedzictwa kulturowego 	- jednostki samorządu terytorialnego

[Źródło: Opracowanie własne]

W całej perspektywie realizacji LPR należy mieć na uwadze również środki publiczne uruchamiane w ramach funduszy inwestycyjnych lub instrumentów zwrotnych oferowanych przez spółki Skarbu Państwa np. Bank Gospodarstwa Krajowego czy Polskie Inwestycje Rozwojowe S.A.

6.2.2.2. PROGRAMY MINISTRA KULTURY I DZIEDZICTWA NARODOWEGO

Projekty przewidziane do realizacji dotyczące ochrony i zachowania dziedzictwa kulturowego (zarówno materialnego, jak i niematerialnego), rozwoju infrastruktury kulturalnej, a także wspierania aktywności kulturalnej mieszkańców mogą zostać wsparte w ramach różnego rodzaju Programów Ministra Kultury i Dziedzictwa Narodowego.

Program Dziedzictwo kulturowe (PDK)

Zasadniczym celem programu jest ochrona polskiego dziedzictwa kulturowego w kraju i za granicą, wspieranie działalności muzeów, jak również popularyzacja kultury ludowej. O wsparcie finansowane w ramach tego priorytetu mogą się ubiegać: samorządowe instytucje kultury, organizacje pozarządowe, podmioty prowadzące działalność gospodarczą, a także kościoły i związki wyznaniowe oraz ich osoby prawne.

Program Rozwój Infrastruktury Kultury (PRIK)

Zasadniczym celem programu jest wsparcie infrastruktury oraz poprawa funkcjonowania podmiotów prowadzących działalność kulturalną, domów kultury, jak również szkół i uczelni artystycznych. O wsparcie finansowe w ramach tego priorytetu mogą się ubiegać m.in. samorządowe instytucje kultury (z wyjątkiem domów i ośrodków kultury oraz centrów kultury i sztuki, a także bibliotek w skład których wchodzi powyższe instytucje), jednostki samorządu terytorialnego, organizacje pozarządowe, jak również kościoły i związki wyznaniowe oraz ich osoby prawne.

Program Edukacja (PE)

Zasadniczym celem tego programu jest rozwijanie kreatywności oraz ekspresji twórczej, a także podnoszenie kompetencji artystycznych i medialnych społeczeństwa. W ramach powyższego priorytetu możliwe jest dofinansowanie zadań edukacyjno-animacyjnych dla wszystkich grup wiekowych, jak również wydarzeń artystycznych dla dzieci i młodzieży do 18 roku życia.

Program Fundusz Inicjatyw Obywatelskich na lata 2014–2020 (FIO)

Różnorodne działania społeczne o charakterze społecznym ukierunkowane na rozwój społeczeństwa obywatelskiego, jak również budowę kapitału społecznego oraz stymulowanie aktywności społecznej mieszkańców mogą zostać wsparte w ramach Programu Fundusz Inicjatyw Obywatelskich na lata 2014–2020. Program jest instrumentem finansowanym ze środków budżetu państwa, adresowanym do podmiotów sektora społecznego (pozarządowego). Głównym celem programu jest zwiększenie poziomu zaangażowania obywateli i organizacji pozarządowych w życie publiczne.

Rządowy Program na rzecz Aktywności Społecznej Osób Starszych (ASOS)

Różnego rodzaju działania społeczne ukierunkowane na zaspokajanie szeroko rozumianych potrzeb osób w podeszłym wieku, mogą zostać dofinansowane za pośrednictwem Rządowego Programu na rzecz Aktywności Społecznej Osób Starszych na lata 2014–2020. Podstawowym celem tego programu jest poprawa poziomu i jakości życia osób starszych (osób w wieku powyżej 60 lat) dla godnego starzenia się poprzez aktywność społeczną. Program ten adresowany jest przede wszystkim do organizacji oraz instytucji prowadzących działalność na rzecz osób w podeszłym wieku (w tym osób niepełnosprawnych lub osób o ograniczonej sprawności ruchowej) przy wykorzystaniu istniejącej infrastruktury społecznej, a także ścisłej współpracy z jednostkami samorządowymi (placówkami kulturalno-oświatowymi).

6.2.3. ŚRODKI PUBLICZNE REGIONALNE

Kolejnym źródłem wsparcia finansowego są środki regionalne. Zaliczyć można do nich m.in.:

- Regionalnego Programu Operacyjnego Województwa Opolskiego na lata 2014-2020;
- Programy Wojewódzkiego Funduszu Ochrony Środowiska i Gospodarki Wodnej.

6.2.3.1. REGIONALNY PROGRAM OPERACYJNY WOJEWÓDZTWA OPOLSKIEGO NA LATA 2014-2020(RPO WO 2014-2020)

Działania rewitalizacyjne, ujęte w Lokalnym Programie Rewitalizacji Miasta Grodków, zarówno infrastrukturalne, jak i społeczne, w głównej mierze będą finansowane ze środków Regionalnego Programu Operacyjnego Województwa Opolskiego na lata 2014-2020.

Główne wsparcie realizacji przedsięwzięć rewitalizacyjnych zapewni **Działanie 10.2 - Inwestycje wynikające z Lokalnych Planów Rewitalizacji**. W ramach tego działania realizowane będą kompleksowe projekty wynikające z Lokalnych Programów Rewitalizacji, inicjowane i koordynowane przez władze samorządowe, które będą przyczyniać się do aktywizacji środowisk ubogich i zagrożonych wykluczeniem społecznym. Działania rewitalizacyjne będą obejmować zintegrowane przedsięwzięcia rewitalizacji społecznej, gospodarczej i przestrzennej na rzecz poprawy w zakresie jakości życia mieszkańców.

W szczególności, o dofinansowanie mogą ubiegać się projekty, obejmujące poniższy zakres:

- odnowa fizyczna obszarów miejskich zakładająca realizację przedsięwzięć inwestycyjnych, odpowiadających na zdiagnozowane problemy społeczne,
- tworzenie warunków lokalowych i infrastrukturalnych do prowadzenia działalności gospodarczej i rozwoju usług,
- inwestycje polegające na dostosowaniu infrastruktury do świadczenia usług w zakresie opieki nad osobami zależnymi, w tym starszymi i niepełnosprawnymi,
- tworzenie mieszkań chronionych/wspomaganych/treningowych zgodnie z zapisami UP.

Zgodnie z zapisami *RPO WO 2014-2020*, w ramach Działania 10.2 realizowane będą jedynie kompleksowe projekty, inicjowane i koordynowane przez władze samorządowe, które będą przyczyniać się do aktywizacji środowisk ubogich i zagrożonych wykluczeniem społecznym.

Inwestycje w infrastrukturę muszą być elementem uzupełniającym dla działań społecznych i muszą odpowiadać na zdiagnozowane problemy społeczne.

Premiowane będą działania mające na celu rozwój usług opieki środowiskowej oraz działania komplementarne w stosunku do działań, realizowanych ze środków EFS.

W związku z powyższym, działania rewitalizacyjne o charakterze społecznym, mogą zostać wsparte środkami z Europejskiego Funduszu Społecznego w ramach poniżej wyszczególnionych Działań *RPO WO 2014-2020*:

- **Działanie 7.1** Aktywizacja zawodowa osób pozostających bez pracy realizowana przez PUP
- **Działanie 7.2** Aktywizacja zawodowa osób pozostających bez pracy - Zwiększenie możliwości zatrudnienia osób znajdujących się w szczególnie trudnej sytuacji na rynku pracy.
- **Działanie 7.3** Zakładanie działalności gospodarczej - Wzrost liczby trwałych miejsc pracy powstałych dzięki środkom przekazanych na założenie działalności gospodarczej.
- **Działanie 7.4** Wydłużenie aktywności zawodowej - Przeciwdziałanie wykluczeniu z rynku pracy osób w wieku aktywności zawodowej dzięki realizacji programów zdrowotnych.
- **Działanie 7.5** Szkolenia, doradztwo dla przedsiębiorców i pracowników przedsiębiorstw oraz adaptacyjność przedsiębiorstw - Dostosowanie potencjału przedsiębiorstw MSP i kwalifikacji ich pracowników do potrzeb regionalnej gospodarki. Poprawa adaptacyjności pracowników zagrożonych zwolnieniem, przewidzianych do zwolnienia i zwolnionych do nowych warunków zawodowych.
- **Działanie 7.6** Godzenie życia prywatnego i zawodowego - Zwiększenie dostępu do opieki nad dziećmi do lat 3 i możliwości zatrudnienia/kontynuowania zatrudnienia osób sprawujących nad nimi opiekę.
- **Działanie 8.1** Dostęp do wysokiej jakości usług zdrowotnych i społecznych - Zwiększenie liczby świadczonych usług zdrowotnych w regionie.
- **Działanie 8.2** Włączenie społeczne - Wzrost gotowości do podjęcia zatrudnienia osób zagrożonych ubóstwem lub wykluczeniem społecznym w regionie dzięki aktywnej integracji.
- **Działanie 8.3** Wsparcie podmiotów ekonomii społecznej - Wzrost zatrudnienia w ramach regionalnego sektora gospodarki społecznej.
- **Działanie 9.3** Wsparcie kształcenia ustawicznego - Poprawa kompetencji i kwalifikacji osób dorosłych znajdujących się w niekorzystnej sytuacji na rynku pracy w zakresie rozwoju umiejętności TIK i znajomości języków obcych.

6.2.3.2. PROGRAMY WOJEWÓDZKIEGO FUNDUSZU OCHRONY ŚRODOWISKA I GOSPODARKI WODNEJ (WFOŚiGW)

Wojewódzki Fundusz Ochrony Środowiska i Gospodarki Wodnej w Opolu jest samodzielną instytucją finansową posiadającą osobowość prawną oraz jednym z podstawowych ogniw krajowego systemu finansowania ochrony środowiska. Osobowość prawną stanowi o stabilności działania niezbędnej do realizacji ustawowych i strategicznych zadań Funduszu. Dzięki bliskiej współpracy z jednostkami samorządu terytorialnego, instytucjami ochrony środowiska i bankami Fundusz ma szczególne możliwości efektywnego działania na rzecz realizacji wojewódzkiego programu ochrony środowiska oraz finansowania projektów ukierunkowanych na ochronę środowiska. Fundusz stanowi ponadto istotne źródło dofinansowywania projektów środowiskowych w ramach Regionalnego Programu Operacyjnego (RPO) i Programu Rozwoju Obszarów Wiejskich (PROW). Rok rocznie WFOŚiGW wyznacza Listę Przedsięwzięć priorytetowych składającą się z 2 części:

A: KIERUNKI PRIORYTETOWE

Priorytetem objęte są przedsięwzięcia zmierzające do:

- Spełnienia wymogów traktatu akcesyjnego do Unii Europejskiej w zakresie środowiska.
- Pełnego wykorzystania środków pochodzących z Unii Europejskiej niepodlegających zwrotowi, przeznaczonych na ochronę środowiska i gospodarkę wodną.
- Pełnej realizacji celów średniookresowych w poszczególnych komponentach ochrony środowiska określonych w „Programie Ochrony Środowiska Województwa Opolskiego na lata 2012-2015 z perspektywą do roku 2019” obejmujących poszczególne aspekty środowiskowe.

B: Lista zadań priorytetowych

Na liście zadań umieszczane są projekty niezbędne do dofinansowania w konkretnym roku. Na tej liście znajdują się również zadania z zakresu rewitalizacji regionu.

Fundusz dysponuje następującymi instrumentami finansowymi:

- Pożyczki i kredyty,
- Dopłaty do kredytów,
- Dotacje,
- Umorzenia.
- Działalność kapitałowa.

6.2.4. ŚRODKI PUBLICZNE JEDNOSTEK SAMORZĄDU TERYTORIALNEGO

Zaangażowanie finansowe gminy Grodków w zadania związane z rewitalizacją, określone w Wieloletniej Prognozie Finansowej, będzie komplementarnym źródłem finansowania miejskich inwestycji publicznych. Obok inwestycji publicznych, lokalne środki gminy mogą stanowić udział w inwestycjach wspólnot mieszkaniowych, czy stanowić np. zabezpieczenie wkładu własnego w projektach zarówno społecznych jak i infrastrukturalnych realizowanych przez organizacje pozarządowe. Wielkość środków zaangażowanych przez gminę w działania rewitalizacyjne będzie zmienna, zależna od prowadzonej polityki inwestycyjnej i społeczno-gospodarczej oraz możliwości budżetu gminy i spółek gminnych.

6.2.5. ŚRODKI PRYWATNE

Środki prywatne osób fizycznych i sektora biznesu w różnym stopniu i czasie będą zaangażowane na obszarze wsparcia. Zależne to będzie od możliwości samych inwestorów jak i uwarunkowań zewnętrznych np. preferencji w określonych instrumentach finansowych i programach społeczno-gospodarczych na poziomie lokalnym i krajowym.

6.2.6. ŚRODKI SEKTORA ORGANIZACJI POZARZĄDOWYCH

Ważnym, z punktu widzenia efektów społecznych procesu rewitalizacji, jest kapitał, którym dysponuje lub który jest na ten cel pozyskiwany przez organizacje działające w ramach trzeciego sektora. Organizacje pozarządowe występujące w roli grantodawców mogą dysponować środkami publicznymi i prywatnymi. To źródło finansowania ma szczególne znaczenie m.in. dla nieformalnych grup społecznych. Przy pomocy niewielkich często środków finansowych pozyskiwanych w formie mikrograntów np. przez grupy nieformalne, realizowane są małe projekty, spełniające konkretne oczekiwania, budujące społeczny kapitał zmian i tożsamość lokalną.

Przedstawiciele wszystkich trzech sektorów, tj. publicznego, biznesu i organizacji pozarządowych, uczestnicząc w procesie rewitalizacji, mogą występować zarówno w roli donatora jak i beneficjenta środków finansowych. Taki mechanizm ma pozytywny wpływ na funkcjonowanie systemu finansowania procesu rewitalizacji, stwarza szansę wzajemnego dopełniania wachlarza inicjatyw, poprawia efektywność i trwałość tego procesu.

Źródła finansowania dla poszczególnych zadań zostały ujęte w harmonogramie rzeczowo-finansowym LPR.

6.3. Mechanizmy włączające interesariuszy w proces rewitalizacji

6.3.1. ZAKRES PARTYCYPACJI SPOŁECZNEJ

Zgodnie z nowym pojęciem rewitalizacji zawartym, zarówno w Wytycznych Ministerstwa Rozwoju w zakresie rewitalizacji w programach operacyjnych na lata 2014-2020, jak i w ustawie o rewitalizacji z 2015 roku, rewitalizacja jest procesem prowadzonym przez jego interesariuszy, tj. w szczególności mieszkańców obszaru zdegradowanego, właścicieli nieruchomości, lokalnych przedsiębiorców, organizacje pozarządowe, grupy nieformalne, organy władzy publicznej, potencjalnych inwestorów etc.).

W związku z powyższym, kluczową rolę w procesie rewitalizacji odgrywa właściwie zaprojektowany proces partycypacji. W niniejszym rozdziale przedstawiono podstawowe zagadnienia dotyczące pojęcia partycypacji, korzyści jakie ona daje, stosowanych powszechnie modeli partycypacji publicznych, a także opisano szczegółowo zastosowane działania partycypacyjne, służące jak najlepszemu przeprowadzeniu procesu rewitalizacji w gminie Grodków.

6.3.2. PARTYCYPACJA – UJĘCIE TEORETYCZNE

Pojęcie partycypacji można zdefiniować jako mniej lub bardziej bezpośrednie uczestnictwo obywateli w życiu społecznym, publicznym i politycznym. W zależności od rodzaju uczestnictwa wyróżnia się trzy główne rodzaje partycypacji: społeczną, publiczną oraz indywidualną.

Partycypacja społeczna polega głównie na podejmowaniu działań jednostek na rzecz społeczności, w której żyją lub do której przynależą. Szczególnie chodzi tu o ich aktywną działalność osób w organizacjach pozarządowych, lokalnych grupach czy też wolontariat.

Drugim rodzajem partycypacji jest partycypacja publiczna, która polega na angażowaniu się jednostek w działania instytucji władzy państwowej oraz podległym im organizacjom sektora publicznego. Partycypacja publiczna obejmuje cztery kategorie uczestnictwa obywateli w życiu wspólnot politycznych: aktywność publiczną, angażowanie obywateli, partycypację wyborczą i partycypację obowiązkową np. poprzez konieczność płacenia podatków.

Trzeci typ partycypacji to partycypacja indywidualna polegająca na podejmowaniu codziennych wyborów przez jednostkę i przez to wyrażanie jej własnych oczekiwań co do rodzaju społeczeństwa w którym chce żyć. Ten rodzaj partycypacji może objawiać się poprzez np. stosowanie zasad odpowiedzialnej konsumpcji, ofiarowanie datków pieniężnych na rzecz organizacji charytatywnych.

Biorąc pod uwagę powyższe definicje w przypadku aktywnym uczestnictwie mieszkańców w procesie tworzenia programu rewitalizacji należy mówić o partycypacji publicznej, natomiast w kwestii wdrażania programu w życie mogą odgrywać rolę także pozostałe formy partycypacji.

6.3.3. PARTYCYPACJA PUBLICZNA – KORZYŚCI

Zapewnienie możliwości udziału różnych grup interesariuszy danej społeczności przynosi wiele korzyści. Dla zwykłych obywateli uczestnictwo w procesie partycypacji oznacza, że ich potrzeby i interesy efektywniej przebijają się do świadomości władz i zostaną uwzględnione przy podejmowaniu decyzji. Przyjmuje się założenie, że obywatele to „lokalni eksperci”, dysponujący szczegółową wiedzą na temat konkretnych problemów w swoim otoczeniu, a nierzadko posiadający również sprecyzowane pomysły na to, jak je rozwiązać. Łączenie wiedzy i perspektyw różnych osób i stron w trakcie procesu planowania prowadzi zwykle do sformułowania propozycji kreatywnych rozwiązań, które są trwałe, ponieważ opierają się na podstawie opinii i doświadczeń stron oraz – przede wszystkim – powstały za zgodą osób, których będą dotyczyć. Istnieje duże prawdopodobieństwo, że osoby, które brały udział w procesie planowania, będą poczuwać się do wspólnej odpowiedzialności za sprawy publiczne. Budowanie chęci i gotowości do uczestnictwa w dialogu i poszukiwania konsensusu poprawia relacje pomiędzy zaangażowanymi stronami. Pojawia się szansa nawiązania osobistych relacji, które ułatwiają przyszłą komunikację. Wszyscy mogą uzupełniać luki w wiedzy, poznając argumenty i punkty widzenia innych uczestników. Uczestnicy wyrabiają umiejętności negocjacyjne, które przydadzą im się w przyszłości. Każdy uczestnik może być wysłuchany i uzyskać zrozumienie innych stron bez względu na to, czy jest osobą odpowiedzialną za podejmowanie decyzji, zwykłym obywatelem, czy kimś innym. Zatem partycypacja przynosi pożytek lokalnej demokracji i sprawia, że proces wdrażania wspólnie podejmowanych decyzji przebiega szybciej, sprawniej i efektywniej.

Poniżej dokładnie wyszczególniono korzyści jakie zyskują poszczególne grupy interesariuszy dzięki aktywnemu udziałowi w procesie partycypacji publicznej²⁰:

- Mieszkaniec i przedstawiciel organizacji
 - może przedstawić na forum wartości, pomysły i interesy, na których mu zależy, i zadbać o ich realizację,
 - może zabrać głos bezpośrednio w sprawach, które będą mieć wpływ na jakość jego życia,
 - uzyskuje lepszy wgląd w proces podejmowania decyzji i wiedzę na temat jak pracują politycy i urzędnicy,
- Polityk:
 - może poprawić jakość komunikacji i wymiany informacji pomiędzy władzami a zwykłymi obywatelami i lobbystami,
 - przyczynia się do promocii kultury współpracy i dialogu ze zwykłymi obywatelami, lobbystami i grupami interesów, wzmacniając tym samym demokrację na szczeblu lokalnym,
 - uzyskuje jaśniejszy obraz interesów i potrzeb różnych grup społecznych,
 - ma możliwość zniwelowania napięcia wywołanego oczekiwaniami pozostałych grup interesariuszy,
 - może wzmocnić zaufanie obywateli do osób odpowiedzialnych za podejmowanie decyzji politycznych,
 - może poprawić własny wizerunek, zbliżając się do zwykłych obywateli,
 - może wzmocnić identyfikację lokalnych mieszkańców ze społecznością i regionem,
 - niektóre z obowiązków władz publicznych mogą nawet przejść aktywni, samoorganizujący się obywatele.
- Urzędnik:
 - kolejne procesy administracyjne można przeprowadzić sprawniej i szybciej (zmniejszy się liczba osób zgłaszających sprzeciw i komentarze w trakcie procesu, a także liczba skarg zgłaszanych po jego zakończeniu),
 - może poznać wątpliwości i zastrzeżenia związane z projektem lub planem już na jego wczesnym etapie, co pozwoli szybciej i skuteczniej się do nich odnieść,
 - promuje kulturę współpracy i dialogu ze zwykłymi obywatelami, lobbystami i grupami interesów, wzmacniając tym samym demokrację na szczeblu lokalnym,

²⁰Partycypacja publiczna krok po kroku, Oktawiusz Chrzanowski

- uzyskuje jaśniejszy obraz interesów i potrzeb różnych grup społecznych,
- angażuje w proces zainteresowane strony które odczuwają efekty planowanych decyzji, ułatwia ustalenie rangi różnych racji i ich pogodzenie,
- Prywatny przedsiębiorca:
 - rezultaty procesów partycypacyjnych są zazwyczaj ogólnie akceptowane, więc przyjęte rozwiązania lepiej przyjmują się na gruncie lokalnym,
 - proces realizacji projektów przebiega sprawniej, gdyż jest mniej skarg i ewentualnych procesów sądowych wytaczanych po podjęciu decyzji końcowych,
 - podnosi się poziom bezpieczeństwa prawnego i zmniejsza ryzyko inwestycyjne,
 - uczestnicy mogą lepiej zrozumieć np. wymogi biznesowe swojej firmy,
 - może mocniej zakorzenić firmę w regionie i świadomości lokalnej społeczności,
 - może stworzyć atmosferę zaufania, która będzie podstawą przyszłej współpracy oraz wzmocnić zaufanie do produktów i usług oferowanych przez firmę,
 - może polepszyć wizerunek swojej firmy.
- Lobbyista:
 - może przedstawić na forum wartości, pomysły i interesy, na których mu zależy, i zadbać o ich realizację,
 - proces partycypacyjny zwiększa szansę przedstawienia interesów i prezentacji punktów widzenia, które w innych sytuacjach są zazwyczaj ignorowane,
 - uzyska lepszy dostęp do informacji,
 - proces partycypacji da możliwość zaprezentowania jego organizacji jako kompetentnej i postępującej zgodnie z przyjętymi zasadami,
 - może zbudować zaufanie, które będzie fundamentem przyszłej współpracy.

6.3.4. MODELE PARTYCYPACJI

Partycypacja publiczna z punktu widzenia administracji publicznej może być postrzegana w dwóch aspektach. Pierwszym jest aspekt proceduralny. Prowadzenie polityki publicznej wymaga przejścia przez kolejne fazy działania. W ujęciu syntetycznym należałoby wymienić co najmniej trzy takie fazy: przygotowawczą (zdobywanie i analizowanie informacji, poszukiwanie możliwych sposobów działania), decyzyjną i realizacyjną. Angażowanie obywateli może być stosowane na każdym z wyróżnionych etapów. Drugi aspekt to stopień, w jakim obywatele wpływają na decyzje i działania podejmowane przez władze publiczne. International Association for Public Participation identyfikuje pięć stopni takiego wpływu, nazywając je spektrum partycypacji publicznej. Na spektrum to składają się kolejno:

- informowanie, które polega na dostarczeniu społeczeństwu rzetelnych informacji, dzięki którym mogą poznać i zrozumieć problemy (zjawiska), okoliczności ich występowania i możliwe rozwiązania - udział obywateli minimalny, władz lokalnych – maksymalny,
- konsultowanie polegające na otrzymywaniu od obywateli informacji zwrotnej na temat przeprowadzanych analiz, rozważanych rozwiązań i możliwych decyzji
- włączanie polegające na uwzględnianiu w przygotowywanych stanowiskach niepokoi i aspiracji wyrażanych przez społeczność lokalną i informowanie o stopniu ich wpływu na podejmowane decyzje - dominujący udział władz lokalnych przy znacznym udziale obywateli,
- współpraca, która polega na partnerstwie na każdym etapie procesu decyzyjnego, udział obu stron zrównoważony,
- upodmiotowienie (empowerment) – oddawanie ostatecznej decyzji w ręce obywateli - dominujący udział obywateli przy znacznym lub minimalnym udziale władz publicznych.

Wpływ społeczeństwa na podejmowane decyzje

	Informowanie	Konsultowanie	Włączanie	Współpraca	Upodmiotowienie
Cel	zapewnienie społeczeństwu dostępu do informacji, dając im możliwość zrozumienia proponowanych rozwiązań	dostarczanie sobie informacji zwrotnej pochodzącej od obywateli, która dotyczy przeprowadzonych analiz, rozważanej alternatywy i możliwych decyzji	uwzględnianie w przygotowywanych stanowiskach obaw i aspiracji wyrażanych przez obywateli i informowanie o stopniu ich wpływu na podejmowane decyzje	partnerstwo na każdym etapie procesu decyzyjnego	oddawanie ostatecznej decyzji w ręce obywateli
Obietnica społeczna	będziemy Was dobrze informować o podejmowanych przez nas decyzjach	będziemy Was dobrze informować o naszych planach, wysłuchamy Waszych opinii na temat podjętych przez nas decyzji, by być może w przyszłości z nich skorzystać	przy wydawaniu decyzji uwzględnimy Wasze opinie i damy Wam informację zwrotną jak Wasze pomysły pomogły nam w podejmowaniu decyzji	w maksymalnie możliwym stopniu chcemy z Wami współpracować i podejmować wspólne decyzje	wdrożymy to o czym zdecydujecie

Rysunek 26. Wpływ społeczeństwa na podejmowane decyzje [Źródło: Opracowanie własne].

6.3.5. MODEL WŁĄCZENIA INTERESARIUSZY W PROCES REWITALIZACJI W GMINIE

6.3.5.1. ETAP PRZYGOTOWAWCZY

Pierwszy etap włączenia interesariuszy w proces rewitalizacji gminy polegał na właściwym zidentyfikowaniu odbiorców LPR z terenu gminy Grodków i wypracowaniu metod dotarcia do każdej z grup odbiorców.

Głównymi interesariuszami w procesie rewitalizacji są:

- Mieszkańcy.
- Przedsiębiorcy/pracodawcy.
- Organizacje pozarządowe (NGO).
- Eksperti.
- Administracja samorządowa.
- Politycy.
- Ośrodek Pomocy Społecznej.
- Instytucje oświatowe.
- Kościoły/Związki wyznaniowe.
- Spółdzielnie mieszkaniowe/wspólnoty mieszkaniowe/zarządcy nieruchomości.

- Komenda Policji.
- Powiatowy Urząd Pracy.
- Zarządcy dróg.

Podczas prac nad LPR uwzględniono zasady współpracy i partnerstwa w odniesieniu do interesariuszy z obszaru gminy. Metodyka opracowania dokumentu opiera się na zasadzie planowania otwartego z udziałem podmiotów zaangażowanych w procesy rewitalizacji oraz z udziałem potencjalnych odbiorców LPR. Założenie to wynika z faktu, iż warunkiem zbudowania dokumentu planistycznego mającego szansę powodzenia jego realizacji jest uspołecznienie procesu prac nad nim. Polega to przede wszystkim na zaangażowaniu interesariuszy w proces opracowywania LPR w sposób interaktywny i wypracowaniu form społecznego współdziałania w zakresie programowania kierunków działań rewitalizacyjnych oraz określenia sposobów ich realizacji.

Jednocześnie, aktywny udział przedstawicieli Urzędu Miejskiego w Grodkowie w pracach nad przygotowaniem LPR, pozwolił na spełnienie istotnego z punktu widzenia planowania strategicznego kryterium zgody i reprezentacji społecznej. Pozwala to mieć nadzieję, że poprzez aktywny udział w pracach nad przygotowaniem dokumentu, społeczność lokalna jest silniej umotywowana do jego wdrożenia oraz osiągnięcia oczekiwanych rezultatów.

Na tym etapie projektu istotnymi elementami partycypacji było przeprowadzenie akcji promocyjno - informacyjnej, rozpoznanie problemów, a także wizji i pomysłów mieszkańców gminy.

Ważnym z elementów włączenia interesariuszy LPR była ankietyzacja, zarówno w formie tradycyjnej jak i elektronicznej, która pozwoliła na uzyskanie informacji o tym jakie problemy widzą mieszkańcy i co według nich należałoby zmienić.

Ankiety w formie papierowej częściowo rozdystrybuowano przy udziale pracowników Urzędu Miejskiego w Grodkowie oraz przedstawicieli Wykonawcy LPR.

Dodatkowo wszystkim interesariuszom LPR dano możliwość zgłaszania planowanych przez nich przedsięwzięć rewitalizacyjnych celem wpisania ich do dokumentu i określenia komplementarności wszystkich zgłoszonych zadań. W związku z tym na stronie Gminy oraz BIP opublikowano ogłoszenie o możliwości zgłoszenia zadań do LPR. Wraz z ogłoszeniem zamieszczony został formularz zgłoszenia, który miał za zadanie usprawnić proces przekazywania pomysłów przedsięwzięć.

6.3.5.2. ETAP OPRACOWYWANIA DOKUMENTU

Na tym etapie prac nad projektem partycypacja polegała na prowadzeniu wielorakich akcji informacyjno-promocyjno-konsultacyjnych rozpoznanie problemów, a także wizji i pomysłów mieszkańców gminy. Na etapie opracowywania dokumentu zastosowano następujące techniki i narzędzia partycypacyjne:

- badania kwestionariuszowe (ankiety, wywiady kwestionariuszowe) dotyczące diagnozy stanu istniejącego (ankietyzacja – online oraz wersja papierowa),
- wywiad kwestionariuszowy w ramach spotkania z interesariuszami,
- wywiady swobodne przeprowadzane wśród mieszkańców gminy,
- debata z mieszkańcami, przedsiębiorcami, przedstawicielami organizacji pozarządowych podczas spotkania,
- utworzenie stałego punktu informacyjnego.

Celem powyższych badań kwestionariuszowych było poznanie opinii wszystkich grupy interesariuszy na temat aktualnych potrzeb w zakresie rewitalizacji problemowych obszarów gminy oraz oczekiwanych działań mających na celu ich ożywienie społeczno-gospodarcze. Zostały przeprowadzone również wywiady swobodne z mieszkańcami gminy Grodków, jak również badania kwestionariuszowe, które miały na celu zbadanie potrzeb w zakresie rewitalizacji oraz określenie diagnozy stanu aktualnego. Przeprowadzono wywiady swobodne z ok. 20 osobami w różnym przekroju wiekowym oraz różnej płci. Przeprowadzono konsultacje społeczne, w ramach którego odbyło się spotkanie konsultacyjne. Została przeprowadzona debata z mieszkańcami, przedsiębiorcami, przedstawicielami organizacji pozarządowych podczas spotkania. Utworzono stały punkt informacyjny w urzędzie. W ramach akcji promocyjno-informacyjnej na stronie internetowej urzędu www.grodkow.pl, zamieszczano informacje dotyczące samej idei rewitalizacji, na bieżąco dodawane były informacje na temat postępu prac nad projektem Lokalnego Programu Rewitalizacji, a także udostępniane są wszystkie materiały, które powstają w związku z realizacją LPR.

6.3.5.3. ETAP WDRAŻANIA, OCENY I AKTUALIZACJI PROGRAMU REWITALIZACJI

W procesie wdrażania uczestniczyć będzie szeroki krąg interesariuszy. Jako jednostkę pomocniczą powołany zostanie Zespół ds. Rewitalizacji.

Do szczegółowych zadań Zespołu będzie należało:

- monitorowanie oraz ocena wdrażania celów rewitalizacji zgodnie z przyjętymi wskaźnikami realizacji – (przez dwa pierwsze lata realizacji projektu monitorowaniem wdrażania projektu będzie zajmować się wykonawca Projektu w współpracy z Zespołem, po czym przez kolejne lata Gmina przejmie ten obowiązek dokonując oceny wdrażania zapisów raz na 2 lata);
- przedstawienie wniosków z realizacji poszczególnych celów rewitalizacji;
- sporządzenie raportów z realizacji dokumentu i przedstawienie ich do zatwierdzenia Radzie Miejskiej;
- opublikowanie wyników sprawozdawczości na stronie internetowej gminy Grodków;
- uruchomienie [procedury aktualizacji LPR.

Mieszkańcy oraz pozostali interesariusze będą aktywnie uczestniczyć w procesie wdrażania Programu poprzez włączanie się w niektóre typy działań czy też organizację własnych pomysłów rewitalizacyjnych, które wpisują się w cele Programu. Interesariusze będą mogli uzyskiwać informacje z wykonania poszczególnych przedsięwzięć i celów LPR. Informacje na temat stanu realizacji dokumentu będą udostępniane poprzez stronę internetową gminy Grodków, a także podczas spotkań z różnymi grupami społecznymi, w tym mieszkańcami, przedsiębiorcami, organizacjami pozarządowymi itp. Dla potrzeb oceny efektywności wdrażania programu planowane są spotkania z poszczególnymi grupami interesariuszy – z częstotliwością odpowiadającą procesowi monitorowania wskaźników realizacji LPR. Ocena rezultatów procesu rewitalizacji w opinii partnerów społeczno-gospodarczych umożliwi zebranie pogłębionych danych nt. uwarunkowań prowadzonego procesu odnowy gminy, skutkującego uruchomieniem korekty LPR w odpowiedzi na istotne zmiany jego otoczenia.

Planuje się również włączyć interesariuszy w ocenę prowadzonego procesu rewitalizacji oraz możliwość wnoszenia swoich opinii i pomysłów np. poprzez ponowne przeprowadzenie ankietyzacji w IV kw. 2019r., która pozwoli na zdiagnozowanie zmiany w sposobie postrzegania gminy i jej problemów po zrealizowaniu części działań rewitalizacyjnych oraz podczas spotkań.

6.3.5.4. RAPORT Z PRZEPROWADZONEJ PARTYCYPACJI SPOŁECZNEJ

Na etapie diagnozy stanu istniejącego zastosowano następujące techniki i narzędzia:

- badania kwestionariuszowe (ankiety, wywiady kwestionariuszowe),
- wywiady swobodne,
- debaty z mieszkańcami, przedsiębiorcami, przedstawicielami organizacji pozarządowych.

Celem powyższych badań było poznanie opinii wszystkich grupy interesariuszy na temat aktualnych potrzeb w zakresie rewitalizacji problemowych obszarów gminy oraz oczekiwanych działań mających na celu ich ożywienie społeczno-gospodarcze.

Badania podzielono na etapy:

- badania kwestionariuszowe (ankiety, wywiady kwestionariuszowe)dotyczące planowanych przedsięwzięć w ramach LPR,
- wywiad kwestionariuszowy w ramach spotkania z interesariuszami,
- badanie ankietowe online,
- badanie ankietowe w formie kwestionariusza papierowego do wypełnienia przez ankietowanego,
- badania kwestionariuszowe (ankiety, wywiady kwestionariuszowe) dotyczące diagnozy stanu istniejącego,
- badanie online,
- badanie w formie kwestionariusza papierowego do wypełnienia przez ankietowanego,
- wywiady swobodne,
- debaty z mieszkańcami, przedsiębiorcami, przedstawicielami organizacji pozarządowych w ramach spotkania konsultacyjnego,
- stały punkt konsultacyjno-informacyjny.

W dniu 9 czerwca br. odbyło się spotkanie z interesariuszami, na którym przeprowadzono wywiad kwestionariuszowy dotyczący zebrania informacji na temat planowanych przedsięwzięć w ramach realizacji lokalnego programu rewitalizacji. Na spotkaniu mającym charakter debaty wykaz planowanych przedsięwzięć zgłosili interesariusze: Urząd Miejski w Grodkowie oraz Spółdzielnia Mieszkańowa.

Dnia 17 czerwca na stronie internetowej Urzędu Miejskiego w Grodkowie (<http://www.grodkow.pl/321-aktualnosci/4407-aktualnosci/6129-lokalny-program-rewitalizacji.html>) w zakładce aktualności pojawiło się ogłoszenie burmistrza w sprawie lokalnego programu rewitalizacji dotyczące zgłoszenia inwestycji, które mogą przyczynić się do rozwiązania problemów w gminie oraz do podniesienia jakości życia mieszkańców. Ankietyzacja trwała do 22 czerwca. W trakcie jej trwania inwestycje zgłosiła Spółdzielnia Mieszkaniowa. Wszystkie inwestycje zostały wpisane do realizacji w ramach lokalnego programu rewitalizacji.

W dniu 4 lipca br. na stronie internetowej Urzędu Miejskiego w Grodkowie ([http://www.grodkow.pl/321-aktualnosci/4407-aktualnosci/6168-lokalny-program-rewitalizacji-ankieta.html?srch=lokalny program rewitalizacji#ak6168](http://www.grodkow.pl/321-aktualnosci/4407-aktualnosci/6168-lokalny-program-rewitalizacji-ankieta.html?srch=lokalny+program+rewitalizacji#ak6168)) w zakładce aktualności pojawiło się ogłoszenie burmistrza w sprawie lokalnego programu rewitalizacji dotyczące mające na celu zbadanie potrzeb interesariuszy w zakresie rewitalizacji oraz określenie diagnozy stanu aktualnego.

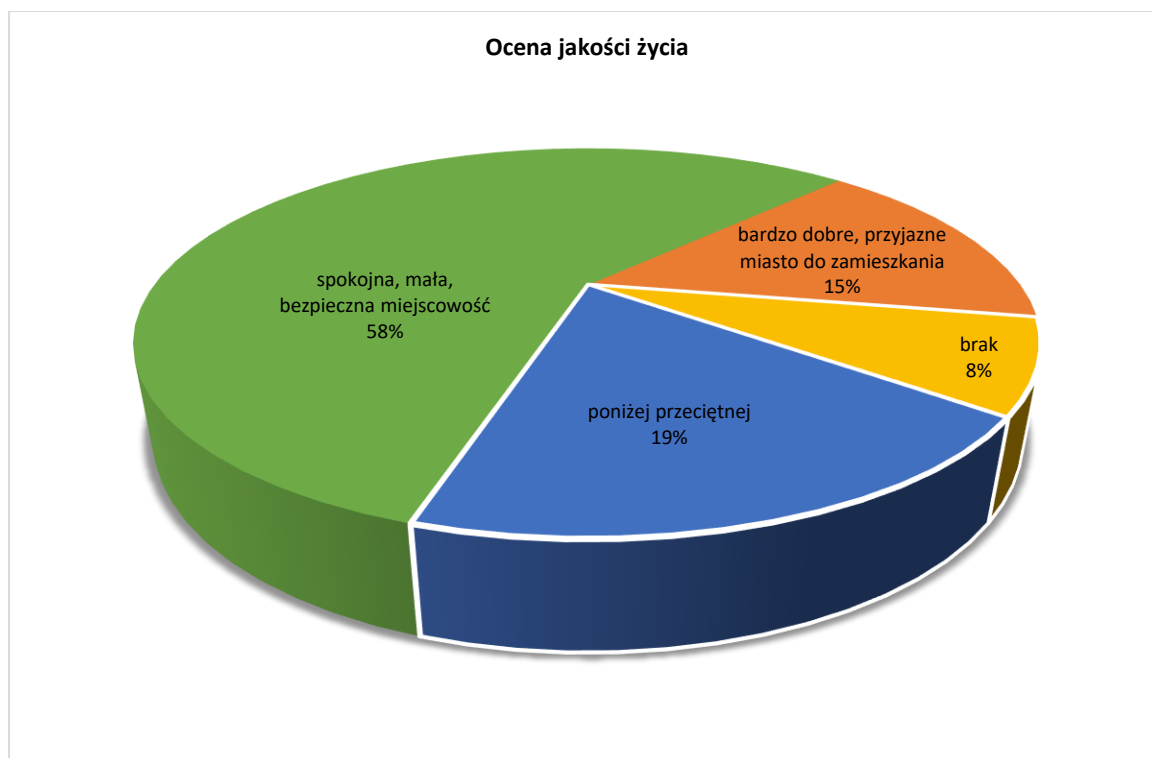
Pytania ankietowe podzielono na dwie sekcje:

- pytania zasadnicze,
- dane osoby wypełniającej ankietę - forma anonimowa, dane statystyczne (wiek, płeć itp.).

W pierwszej sekcji pytań przeważały pytania jednokrotnego wyboru ze skalą zjawisk (np. 1-4). Wystąpiło również pytanie otwarte oraz po jednym pytaniu wielokrotnego i jednokrotnego wyboru.

W celu ułatwienia ankietowanemu odpowiedzi na pytania w kontekście prawidłowo rozumianego programu rewitalizacji, ankieta posiadała wstęp określający wyjaśnienie procesu tworzenia dokumentu *LPR*. Badanie przeprowadzono na możliwie szerokiej próbie badawczej wśród mieszkańców gminy. Z uwagi na otwarty charakter badania nie zaistniała możliwość wpłynięcia na rozkład wiekowy ankietowanych lub ich stosunek do obszaru rewitalizacji. W związku z powyższym uzupełniono braki informacyjne odpowiednimi pytaniami ankietowymi. Zebrano łącznie 25 ankiet przy czym nie odnotowano ankiet błędnie wypełnionych lub odrzuconych. Ankiety online dostępne były od 4 lipca do 12 września. Badanie w formie kwestionariusza odbywało się w tym samym terminie, co badanie online. Ankiety wystawione były w Urzędzie Miejskim w Grodkowie.

Na pytanie otwarte dotyczące oceny życia w Grodkowie 15% ankietowanych oceniło je jako bardzo dobre, przyjazne miejsce do zamieszkania, 58% jako spokojną, małą, bezpieczną miejscowość, przy jednoczesnym zaznaczeniu, iż w mieście brakuje atrakcji z zakresu kultury i rekreacji dla dzieci. Podsumowując 73% ankietowanych dobrze ocenia Grodków jako miejsce do życia. Grodków jako miejsce do życia zostało ocenione poniżej przeciętnej przez 19% ankietowanych. Ok. 8% ankietowanych nie udzieliło odpowiedzi na to pytanie. Wyniki te mogą wskazywać na wysoki standard życia w mieście lub na wysoki poziom zadowolenia z miejsca w którym żyją grupy ankietowanych osób – czyli osób aktywnych społecznie.



Rysunek 27. Procentowe rozłożenie oceny życia w gminie Grodków [Źródło: Opracowanie własne na podstawie ankietyzacji]

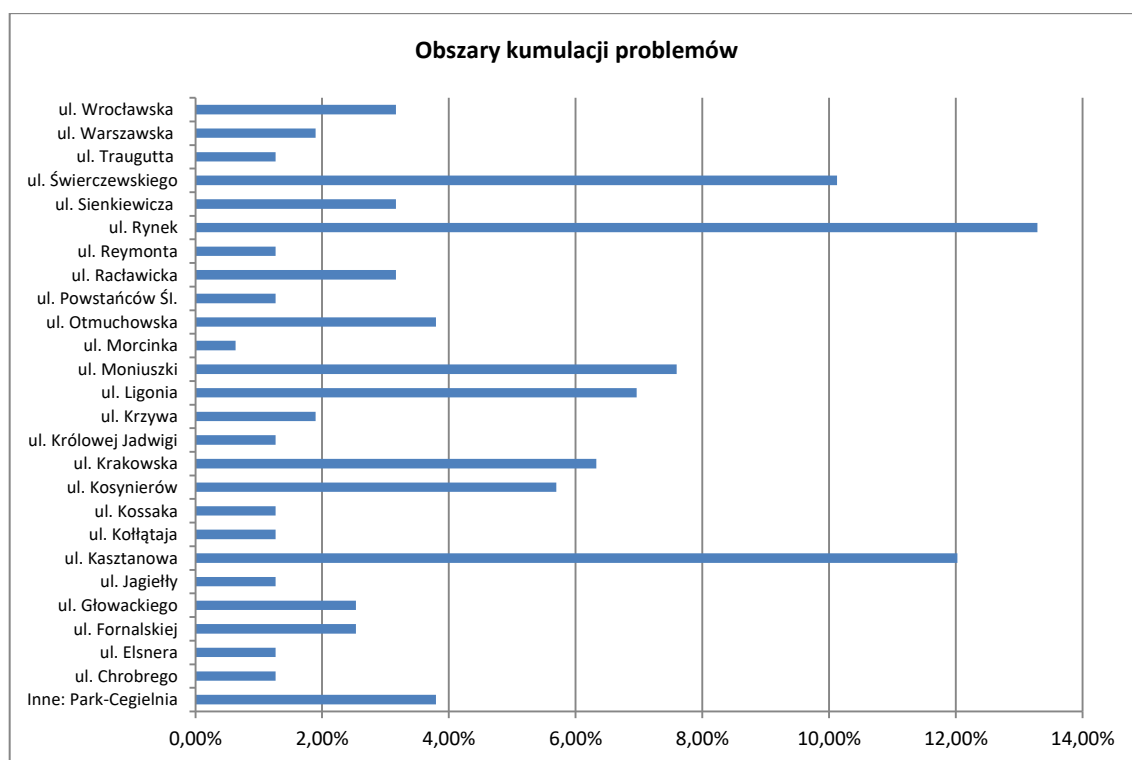
W poniższej tabeli i na poniższym wykresie przedstawiono rozkład procentowy wskazanych przez ankietowanych obszarów gminy charakteryzujących się największą kumulacją problemów społeczno-gospodarczych, przestrzennych, środowiskowych i kulturowych. Spośród wszystkich ulic ankietowani uznali, iż największa kumulacja problemów znajduje się na ul. Kasztanowej (14%), ul. Świerczewskiego (11%) oraz na ul. Moniuszki (8%).

Tabela 36. Rozkład procentowy obszarów gminy charakteryzujących się największą kumulacją problemów społeczno-gospodarczych, przestrzennych, środowiskowych i kulturowych

Lp.	Nazwa ulicy/obszar	Liczba ocen	Procentowa ocena obszaru pod kątem kumulacji problemów [%]
1	ul. Kasztanowa	10	14
2	ul. Świerczewskiego	8	11
3	ul. Moniuszki	6	8
4	ul. Krakowska	5	7
5	ul. Ligonja	5	7
6	ul. Kosynierów	4	6
7	ul. Otmuchowska	4	6
8	ul. Rynek	3	4
9	ul. Sienkiewicza	3	4
10	ul. Wrocławska	3	4
11	ul. Fornalskiej	2	3
12	ul. Głowackiego	2	3
13	ul. Krzywa	2	3

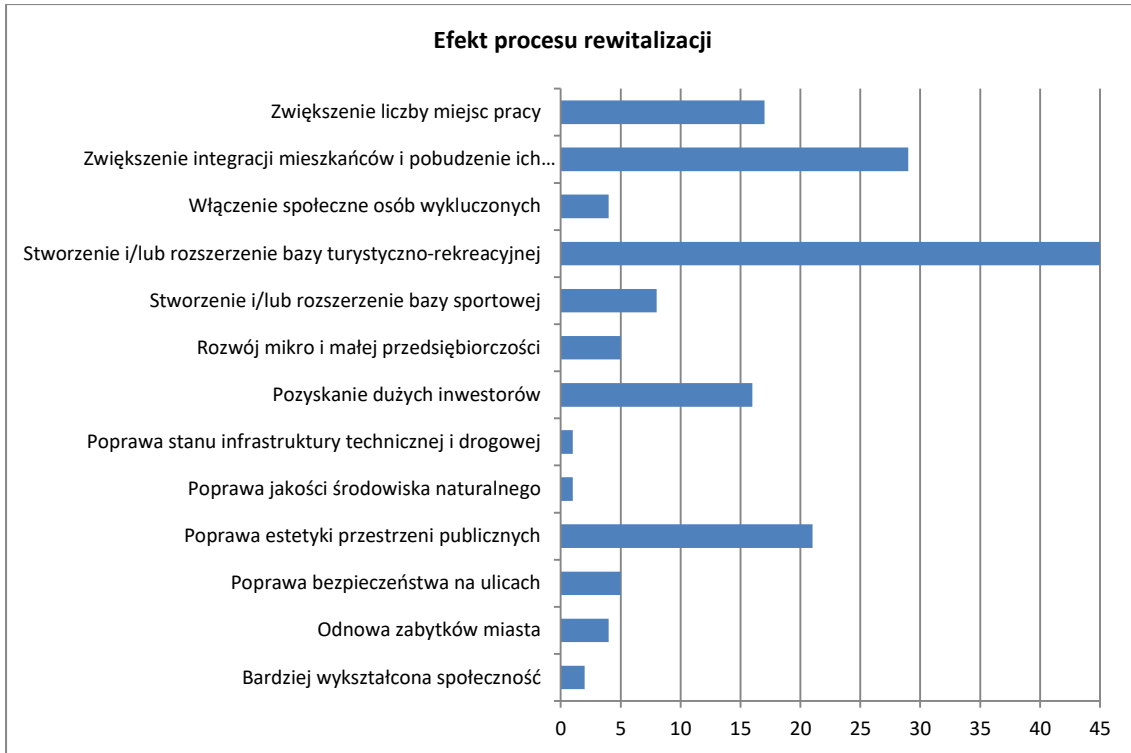
Lp.	Nazwa ulicy/obszar	Liczba ocen	Procentowa ocena obszaru pod kątem kumulacji problemów [%]
14	ul. Raclawicka	2	3
15	ul. Warszawska	2	3
16	ul. Chrobrego	1	1
17	ul. Elsnera	1	1
18	ul. Jagiełły	1	1
19	ul. Kołłątaja	1	1
20	ul. Kossaka	1	1
21	ul. Królowej Jadwigi	1	1
22	ul. Morcinka	1	1
23	ul. Powstańców Śl.	1	1
24	ul. Reymonta	1	1
25	ul. Traugutta	1	1
26	Inne: Park-Cegielnia	1	1

[Źródło: Opracowanie własne na podstawie ankietyzacji]



Rysunek 28. Rozkład procentowy obszarów gminy charakteryzujących się największą kumulacją problemów społeczno-gospodarczych, przestrzennych, środowiskowych i kulturowych [Źródło: Opracowanie własne na podstawie ankietyzacji]

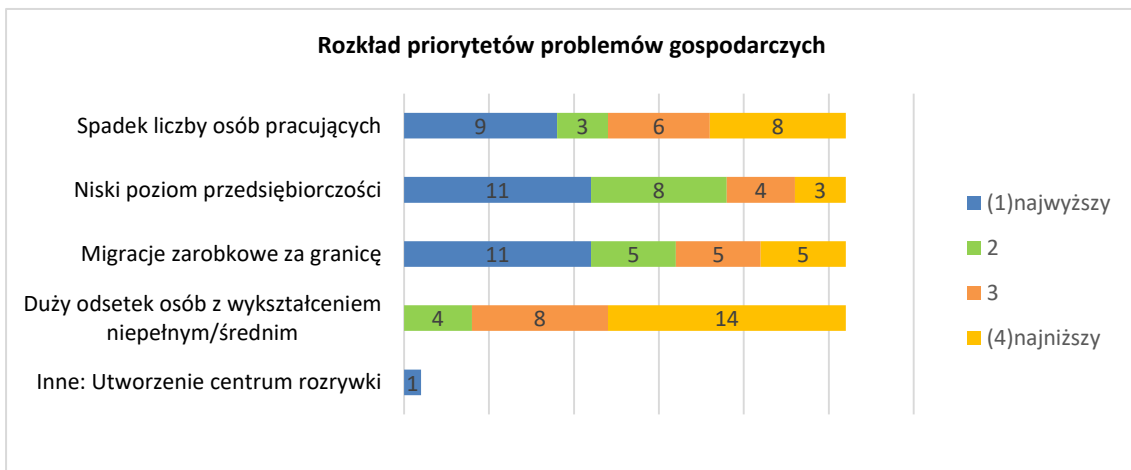
Na następnym wykresie przedstawiono rozkład procentowy odpowiedzi ankietowanych dotyczący efektu procesu rewitalizacji.



Rysunek 29. Rozkład procentowy odpowiedzi ankietowanych dotyczący efektu procesu rewitalizacji [Źródło: Opracowanie własne na podstawie ankietyzacji]

Wg ankietowanych w wyniku realizacji lokalnego programu rewitalizacji efektem pozytywnym powinno być stworzenie i/lub rozszerzenie bazy turystyczno-rekreacyjnej (19%), zwiększenia integracji mieszkańców i pobudzenie ich aktywności lokalnej (17%), zwiększenie liczby miejsc pracy (14%) oraz pozyskanie dużych inwestorów (13%) i poprawa estetyki przestrzeni publicznej (12%).

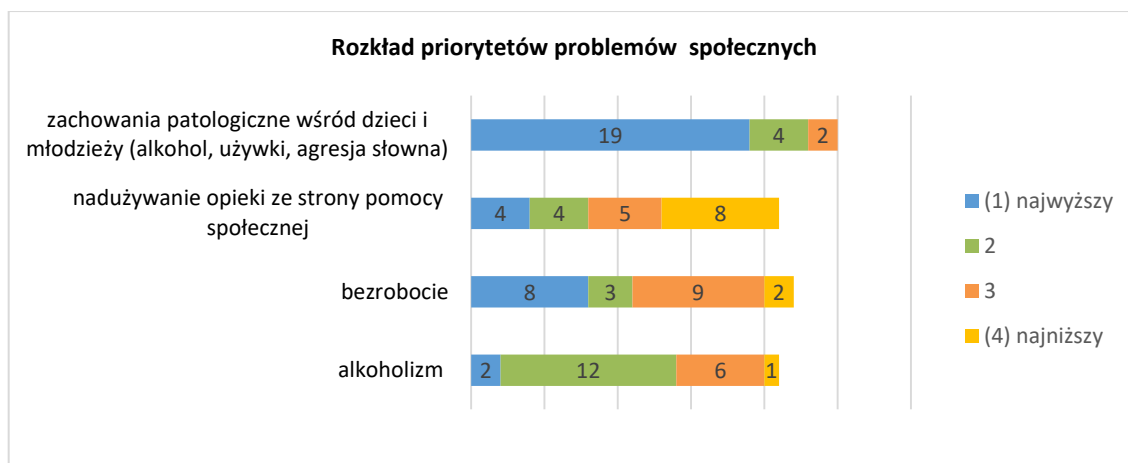
Na kolejnym wykresie przedstawiono rozkład priorytetów problemów gospodarczych.



Rysunek 30. Rozkład priorytetów problemów gospodarczych [Źródło: Opracowanie własne na podstawie ankietyzacji]

Największym problemem zgodnie z powyższym wykresem według ankietowanych jest niski poziom przedsiębiorczości i migracje zarobkowe za granicę (22%). Ok. 9% ankietowanych upatruje duży odsetek osób z wykształceniem niepełnym/średnim jako najmniejszy problem z punktu widzenia strefy gospodarczej.

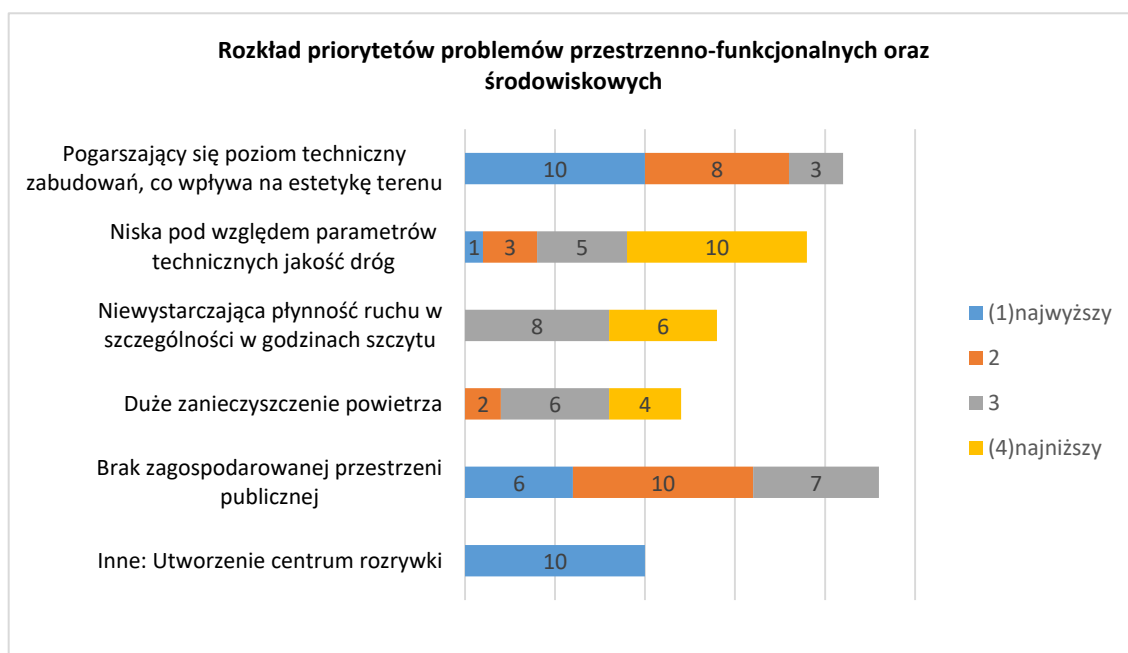
Na kolejnym wykresie przedstawiono rozkład priorytetów problemów społecznych.



Rysunek 31. Rozkład priorytetów problemów społecznych [Źródło: Opracowanie własne na podstawie ankietyzacji]

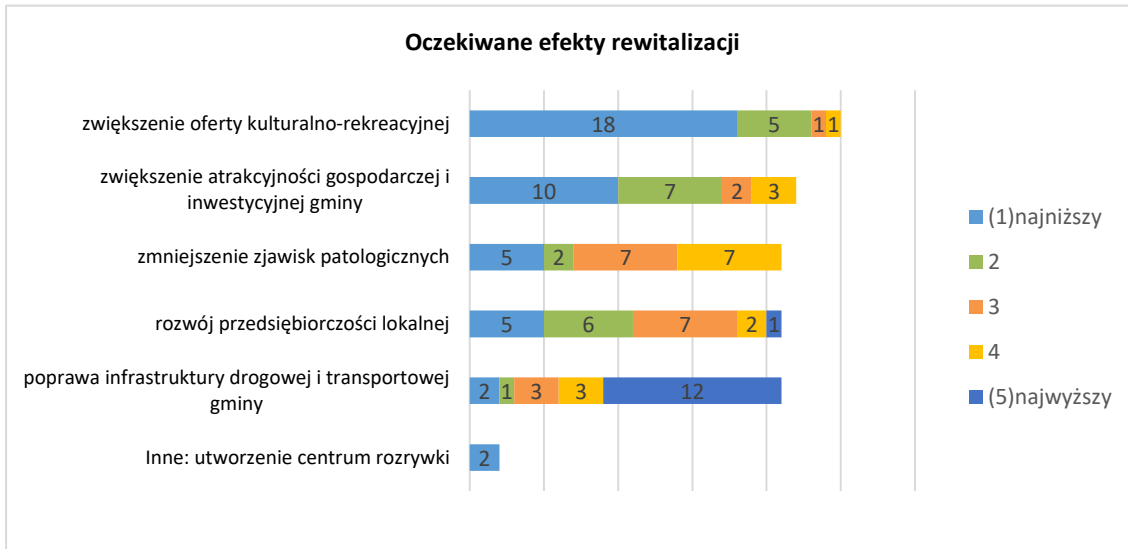
Mieszkańcy gminy w ankietach (19%) wskazali zachowania patologiczne wśród dzieci i młodzieży (alkohol, używki, agresja słowna) jako największy problem społeczny. Ok. 8% ankietowanych wskazało problem bezrobocia jako czynnik najbardziej niepokojący wśród problemów społecznych. Jako najniższy priorytet wśród problemów społecznych ankietowani wskazani nadużywanie opieki ze strony pomocy społecznej.

Na kolejnym wykresie przedstawiono rozkład priorytetów problemów przestrzenno-funkcyjnych i środowiskowych.

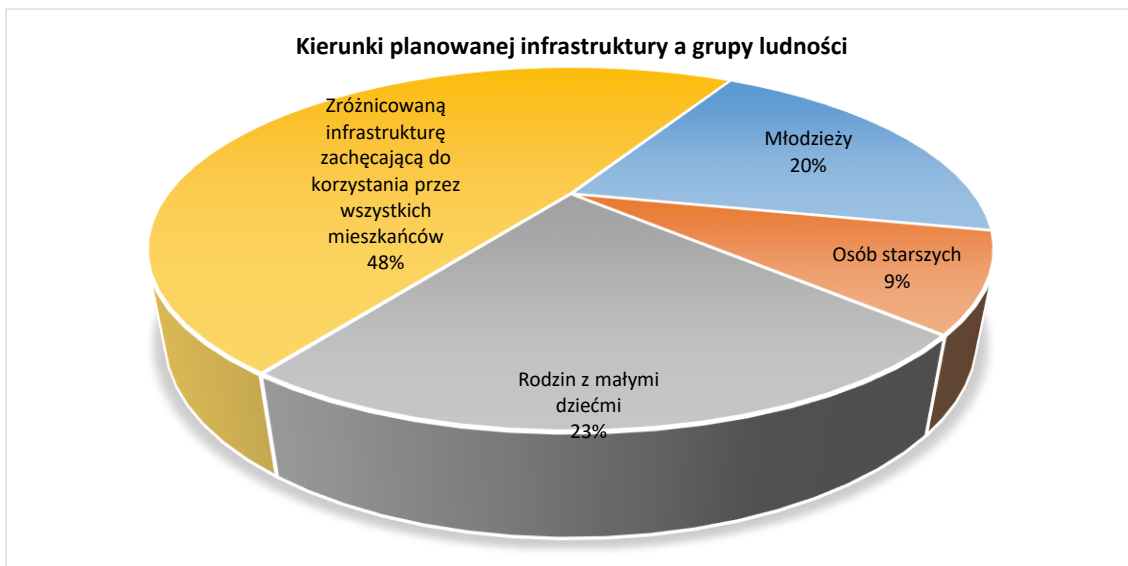


Największym problemem w sferze przestrzenno-funkcyjnej zgodnie z powyższym wykresem według ankietowanych pogarszający się poziom techniczny zabudowań, co wpływa na estetykę terenu oraz brak centrum rozrywki (20%). Ok. 7% ankietowanych upatruje brak zagospodarowanej przestrzeni publicznej jako najmniejszy problem z punktu widzenia strefy przestrzenno-funkcyjnej.

Na kolejnym wykresie przedstawiono rozkład oczekiwane efekty rewitalizacji.



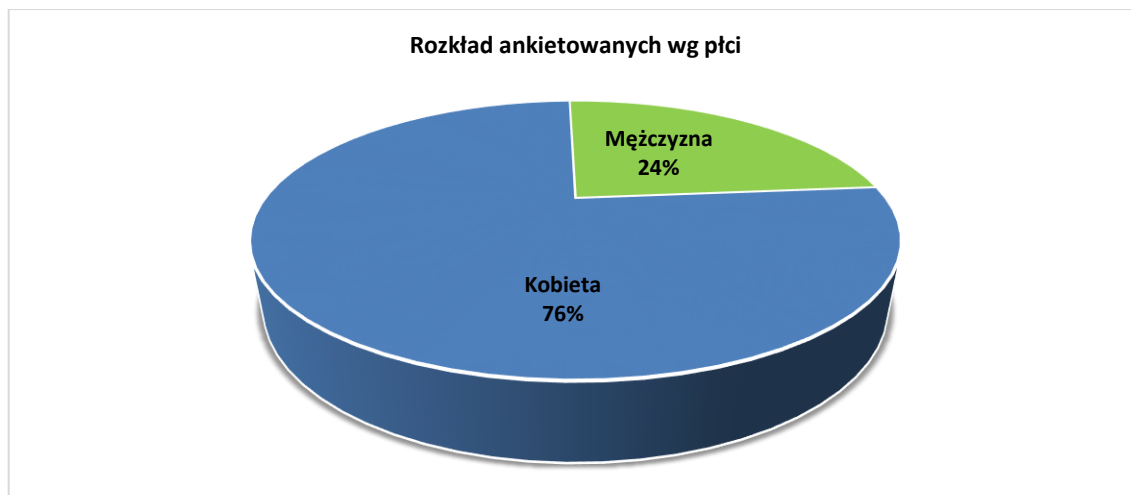
Mieszkańcy gminy w ankietach (18%) wskazali zwiększenie oferty kulturalno-rekreacyjnej jako największy oczekiwany efekt rewitalizacji. Na drugiej pozycji pozytywnych efektów rewitalizacji jest zwiększenie atrakcyjności gospodarczej i inwestycji gminy. Jako najmniej oczekiwany efekt rewitalizacji ankietowani wskazywali poprawę infrastruktury drogowej i transportowej gminy (10%).



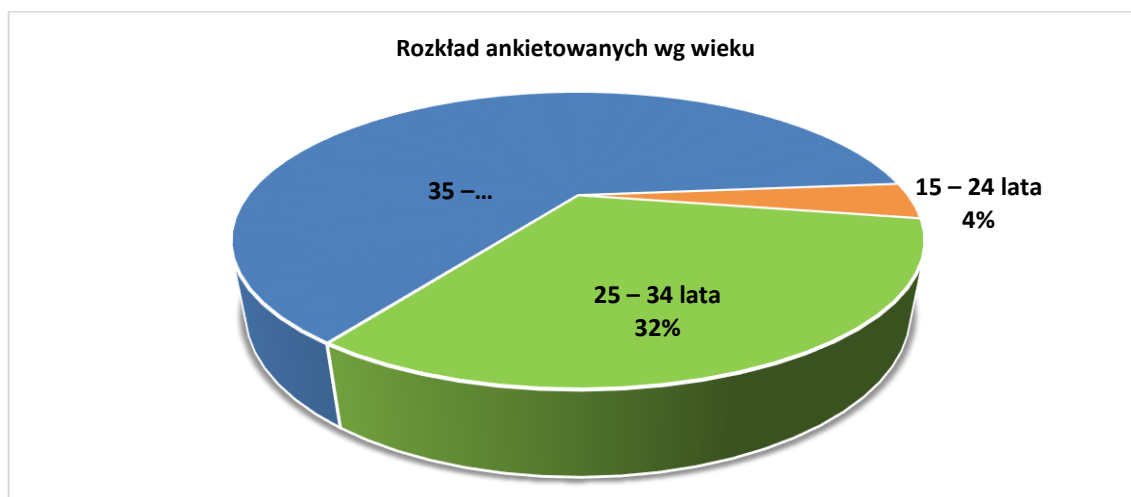
Rysunek 32. Kierunki planowanej infrastruktury a grupy ludności [Źródło: Opracowanie własne na podstawie ankietyzacji]

Powyższy diagram kołowy wskazuje, że większość ankietowanych wskazuje na uniwersalny charakter inwestycji, które powinny znaleźć się w LPR – jest to ok. 48%.

Poniżej przedstawiono informacje na temat osób ankietowanych. Płeć, grupa wiekowa, wykształcenie oraz informacje na temat własności mieszkaniowej ankietowanych.



Rysunek 33. Płeć ankietowanych [Źródło: Opracowanie własne na podstawie ankietyzacji]



Rysunek 34. Rozkład wiekowy ankietowanych [Źródło: Opracowanie własne na podstawie ankietyzacji]



Rysunek 35. Rozkład wykształcenia ankietowanych [Źródło: Opracowanie własne na podstawie ankietyzacji]

Z powyższych wykresów wynika, że wśród ankietowanych 76% stanowiły kobiety. Największą grupę stanowiły osoby w przedziale wiekowym 35-64 lata oraz z wykształceniem wyższym – 56%.

W dniu 7 lipca br. zostały przeprowadzone wywiady swobodne z mieszkańcami gminy, jak również badania kwestionariuszowe, które miały na celu zbadanie potrzeb w zakresie rewitalizacji oraz określenie diagnozy stanu aktualnego. Przeprowadzono wywiady swobodne z ok. 20 osobami w różnym przekroju wiekowym oraz różnej płci. Wszystkie badane osoby zgodnie stwierdziły, iż terenem, który charakteryzuje się największą kumulacją problemów jest centrum miasta. Wśród problemów jakie zostały zidentyfikowane podczas wywiadów swobodnych można wyróżnić: brak wystarczającej infrastruktury kulturalno-sportowo-oświatowej. Wśród problemów gospodarczych największym priorytetem charakteryzował się niski poziom przedsiębiorczości – a dotyczył on całej gminy. Jeśli chodzi o sferę przestrzenno-funkcjonalną największym problemem jaki wskazywali respondenci jest pogarszający się stan techniczny budynków. W sferze społecznej mieszkańcy wskazywali na problem zachowań patologicznych wśród dzieci i młodzieży, bezrobocie i alkoholizm. Część z badanych osób stwierdziła, iż znaczny odsetek mieszkańców pobiera świadczenia społeczne i nadużywa opieki ze strony pomocy społecznej. Efektem rewitalizacji powinno być stworzenie infrastruktury, gdzie mieszkańcy mogliby spędzać wolny czas bez względu na wiek. W podsumowaniu większość z badanych stwierdziła, że w Grodkowie żyje się dobrze, tylko brakuje miejsc do spędzania wolnego czasu.

Zgodnie z art. 39 ust. 1 pkt. 1 ustawy z dnia 3 października 2008 r. o udostępnianiu informacji o środowisku i jego ochronie, udziale społeczeństwa w ochronie środowiska oraz o ocenach oddziaływania na środowisko (Dz. U. z 2016 r., poz. 353 ze zm.) oraz na podstawie art. 17 ust. 4 ustawy z dnia 27 kwietnia 2001 r. Prawo ochrony środowiska (Dz. U. z 2013 r. poz. 1232 ze zm.) Burmistrz Gminy Grodków poinformował o rozpoczęciu procedury konsultacji społecznych dotyczących projektu: „Lokalny Program Rewitalizacji Miasta Grodków”. Konsultacje społeczne trwały od 25.08 do 14.09.2016 r. ([http://www.grodkow.pl/static/img/k01/obwieszczenie%20\(9\).pdf](http://www.grodkow.pl/static/img/k01/obwieszczenie%20(9).pdf)). W trakcie trwania konsultacji społecznych zbierane były uwagi i wnioski do projektu LPR za pośrednictwem: poczty tradycyjnej, na adres: Urząd Miejski w Grodkowie, ul. Warszawska 29, 49-200 Grodków lub/oraz na adres Wykonawcy tj. ATMOTERM S.A., ul. Łangowskiego 4, 45-031 Opole, fax. (77)44 26 695, ustnie do protokołu w Urzędzie Miejskim w Grodkowie w godzinach pracy urzędu w formie elektronicznej bez konieczności opatrywania ich bezpiecznym podpisem elektronicznym na adres e-mail: igp@grodkow.pl lub na adres Wykonawcy: rewitalizacja@atmoterm.pl. Wpłynęły trzy ankiety z uwagami i wnioskami do LPR:

1. Prośba o włączenie zadania do realizacji w ramach LPR dotyczącego remontu budynków, w tym obiektów zabytkowych znajdujących się w centrum Grodkowa. Przedsięwzięcie zostało zaplanowane przez Zarządców nieruchomości, w tym wspólnoty mieszkaniowe i spółdzielnię mieszkaniową – uwaga została uwzględniona, gdyż zaplanowane zadanie wspiera realizację celów zawartych w lokalnym programie rewitalizacji.
2. Wniosek o zagospodarowanie części działki równoległej do ul. Królowej Jadwigi poprzez nowe nasadzenia (krzewy lub drzewka) z uwzględnieniem krótkiego systemu korzeniowego oraz umieszczeniu prostokątnego gabionu w celu możliwości obsadzenia go roślinami w pionie, oraz obsadzenia wzdłuż murów – uwaga nie została uwzględniona, gdyż zadania przewidziane do realizacji w ramach lokalnego programu rewitalizacji wyznaczają ramy przyszłych przedsięwzięć.
3. „Na stronie 15 wymieniona jest infrastruktura sportowo rekreacyjna Grodkowa, w skład której wpisany jest letni basen kąpielowy. Jak wiemy jest on od tego roku nieczynny i raczej nie zapowiada się, że będzie otwarty. Tak więc miasto i gmina Grodków nie dysponuje w tej chwili żadnym tego typu obiektem.”- uwaga została uwzględniona, zmieniono zapisy.

W planie rewitalizacji nie zaplanowano zadania dotyczącego budowy basenu krytego z możliwością korzystania z niego cały rok lub naprawy istniejącego basenu letniego. Średnia liczba uczniów w szkole podstawowej i gimnazjach w Grodkowie kształtuje się powyżej 1000. Do tego dochodzi jeszcze dość duża liczba uczniów w szkołach z pobliskich miejscowości, którzy są pozbawieni możliwości pływania na terenie swojego miejsca zamieszkania. Brak basenu znacznie obniża notowania gminy Grodków jako regionu atrakcyjnego turystycznie – uwaga nie została uwzględniona. Wg informacji Ośrodka Kultury i Rekreacji wynika, iż letni basen nie spełnia zaostrzonych wymagań, jakimi powinna odpowiadać woda w pływalniach zgodnie z rozporządzeniem Ministra Zdrowia. Dodatkowo obiekt jest w złym stanie technicznym. Do czasu modernizacji obiektu i przystosowania go do obecnych wymagań stawianych odkrytym basenom kąpielowym został on zamknięty. Jednocześnie trwają obecnie poszukiwania firmy,

która opracuje koncepcję modernizacji pływalni oraz badane są możliwości finansowania inwestycji.

W ramach konsultacji społecznych odbyło się spotkanie konsultacyjne dla wszystkich interesariuszy w dniu 13 września 2016r., gdzie przedstawiono główne założenia lokalnego programu rewitalizacji oraz omówiono strategię w aspekcie rewitalizacji w gminie Grodków.

Zgodnie z przyjętym w Programie rewitalizacji systemem wdrażania zakłada się, że proces rewitalizacji, jako rozciągnięty w czasie, podlegał będzie wpływowi czynników zewnętrznych, co implikuje konieczność założenia aktualizacji LPR w razie zaistnienia takich okoliczności.

W przypadku stwierdzenia, że LPR wymaga zmiany, Burmistrz przedłoży Radzie Miejskiej stosowny projekt uchwały zmieniającej LPR. Zmiana LPR następuje w trybie w jakim był on uchwalany. Wszelkie zmiany w LPR muszą jednak posiadać swoje uzasadnienie merytoryczne oraz powinny zostać właściwie opisane, zawierać rodzaj i przyczynę zmiany oraz jej wpływ na dalszą realizację programu i propozycję modyfikacji.

Na etapie aktualizacji Lokalnego Programu Rewitalizacji Miasta Grodków zrealizowano działania, które związane są z procesem partycypacji społecznej i wpisują się w założenia systemu monitorowania.

1. Dokonano analizy wskaźników rezultatu oraz produktów w odniesieniu do zapisów programu rewitalizacji. Oznaczało to pozyskanie rozproszonych informacji z systemów statystycznych oraz informacji nt. stanu wdrażania projektów i przedsięwzięć rewitalizacyjnych. W ten sposób oceniono aktualność występujących problemów oraz stopień osiągnięcia założeń programu rewitalizacji.

Analiza wskaźników rezultatu oraz produktów wykazała, że część problemów społecznych uległa zmniejszeniu, część z nich nadal jest aktualna. Szczególnym problemem obszaru rewitalizacji jest kwestia szeroko rozumianej dostępności. Największymi problemami społecznymi obszaru rewitalizacji wydają się być zwiększająca się liczba osób bezradnych w sprawach opiekuńczo-wychowawczych i starzejące się społeczeństwo. Obszar rewitalizacji to zasadniczo zwarta i spójna przestrzeń śródmiejska, której atutem jest dostęp do obiektów infrastruktury kulturalnej i rekreacyjnej. W ramach realizacji LPR w znacznym stopniu poprawiono dostęp i jakość infrastruktury i usług kulturalno-społecznych (m.in. rewitalizacja Ratusza i Kina „Klaps”, utworzenie w Ratuszu Klubu Seniora, utworzenie Środowiskowego Domu Samopomocy dla osób niepełnosprawnych). Natomiast duże deficyty dotyczą różnorodności i jakości infrastruktury i oferty sportowo-rekreacyjnej. W związku z tym wysunięto postulaty rozwinięcia zakresu interwencji przewidzianej w programie rewitalizacji o projekty modernizacyjne w zakresie infrastruktury sportowej i rekreacyjnej, w celu możliwości przeprowadzenia działań aktywizujących i promujących właściwe postawy społeczne, m.in.: międzypokoleniową aktywizację i integrację społeczeństwa (w tym osoby starsze, z niepełnosprawnościami), aktywne spędzanie wolnego czasu jako alternatywy dla sięgania po alkohol i inne używki, zasady fair-play w sporcie i w życiu.

2. Opracowaną analizę stopnia Ocena stopnia realizacji Lokalnego Programu Rewitalizacji Miasta Grodków poddano opiniowaniu Zespołu ds. Rewitalizacji. Zespół w trakcie zebrania w dniu 16.02.2021 roku pozytywnie zaopiniował zakres proponowanych zmian w treści Lokalnego Programu Rewitalizacji Miasta Grodków.

3. Na podstawie wytycznych opracowania pod tytułem Ocena stopnia realizacji Lokalnego Programu Rewitalizacji Miasta oraz opinii Zespołu ds. Rewitalizacji wprowadzono stosowne zmiany w treści Lokalnego Programu Rewitalizacji Miasta Grodków. Projekt zaktualizowanego dokumentu poddano konsultacjom społecznym. Konsultacje społeczne trwały od 17.03 do 07.04.2021r. przez 21 dni od dnia opublikowania ogłoszenia wraz z projektem dokumentu na platformie internetowej Gminy Grodków: www.grodkow.pl, <http://www.grodkow.pl/261-bip.html>. W tym czasie nie wpłynęły żadne uwagi i wnioski. W związku z tym zaktualizowany projekt Lokalnego Programu Rewitalizacji Miasta Grodków przyjęto do uchwalenia na sesji Rady Miejskiej.

6.4. Powiązania LPR z dokumentami strategicznymi i planistycznymi

6.4.1. POZIOM KRAJOWY

Celem analizy jest przedstawienie podstawowych dokumentów strategicznych krajowych, związanych z zakresem LPR.

Długookresowa Strategia Rozwoju Kraju – Polska 2030, Trzecia fala nowoczesności

Dokument ten, określający główne trendy, wyzwania oraz koncepcję rozwoju kraju w perspektywie długookresowej, przyjęty został przez Radę Ministrów w dniu 5 lutego 2013r. Jego założeniem jest przezwyciężenie kryzysu finansowego w możliwie najkrótszym czasie oraz wzrost gospodarczy kraju.

Cele i zadania:

- Konkurencyjność i innowacyjność gospodarki:
 - Wspieranie prorozwojowej alokacji zasobów w gospodarce, stworzenie warunków dla wzrostu oszczędności oraz podaży pracy i innowacji,
 - Zmniejszenie długu publicznego i kontrola deficytu w cyklu koniunkturalnym,
 - Poprawa dostępności i jakości edukacji na wszystkich etapach oraz podniesienie konkurencyjności nauki,
 - Wzrost wydajności i konkurencyjności gospodarki,
 - Stworzenie Polski Cyfrowej,
 - Rozwój kapitału ludzkiego poprzez wzrost zatrudnienia i stworzenie „workfarestate”,
 - Zapewnienie bezpieczeństwa energetycznego oraz ochrona i poprawa stanu środowiska,
- Równoważenia potencjałów rozwojowych regionów:
 - Wzmocnienie mechanizmów terytorialnego równoważenia rozwoju dla rozwijania i pełnego wykorzystania potencjałów regionalnych,
 - Rewitalizacja obszarów problemowych w miastach,
 - Zwiększenie dostępności terytorialnej Polski poprzez utworzenie zrównoważonego, spójnego i przyjaznego użytkownikom systemu transportowego,
- Efektywność i sprawność państwa:
 - Stworzenie sprawnego państwa jako modelu działania administracji publicznej,
 - Wzrost społecznego kapitału rozwoju.

Krajowa Strategia Rozwoju Regionalnego 2010-2020: Regiony, Miasta, Obszary wiejskie

Krajowa Strategia Rozwoju Regionalnego 2010-2020: Regiony, Miasta, Obszary wiejskie jest dokumentem określającym cele i sposób działania podmiotów publicznych, a w szczególności rządu i samorządów województw, w odniesieniu do polskiej przestrzeni dla osiągnięcia strategicznych celów rozwoju kraju. Dokument ten wyznacza cele polityki rozwoju regionalnego oraz definiuje ich relacje w odniesieniu do innych polityk publicznych o wyraźnym terytorialnym ukierunkowaniu.

Cele i zadania:

- Wspomaganie wzrostu konkurencyjności regionów,
- Budowanie spójności terytorialnej i przeciwdziałanie marginalizacji obszarów problemowych:
- Restrukturyzacja i rewitalizacja miast oraz innych obszarów tracących dotychczasowe funkcje społeczno-gospodarcze,
- Tworzenie warunków dla skutecznej, efektywnej i partnerskiej realizacji działań rozwojowych ukierunkowanych terytorialnie.

Koncepcja Przestrzennego Zagospodarowania Kraju 2030

Koncepcja Przestrzennego Zagospodarowania Kraju 2030 została opracowana zgodnie z zapisami ustawy o planowaniu i zagospodarowaniu przestrzennym z 27 marca 2003 roku. W dokumencie tym przedstawiono wizję zagospodarowania przestrzennego kraju w perspektywie najbliższych dwudziestu lat, określono cele i kierunki polityki zagospodarowania kraju służące jej urzeczywistnieniu oraz wskazano

zasady i mechanizmy koordynacji oraz wdrażania publicznych polityk rozwojowych mających istotny wpływ terytorialny.

Cele i zadania:

- Podwyższenie konkurencyjności głównych ośrodków miejskich Polski w przestrzeni europejskiej poprzez ich integrację funkcjonalną przy zachowaniu policentrycznej struktury systemu osadniczego sprzyjającej spójności,
- Poprawa spójności wewnętrznej i terytorialne równoważenie rozwoju kraju poprzez promowanie integracji funkcjonalnej, tworzenie warunków dla rozprzestrzeniania się czynników rozwoju, wielofunkcyjny rozwój obszarów wiejskich oraz wykorzystanie potencjału wewnętrznego wszystkich terytoriów,
- Poprawa dostępności terytorialnej kraju w różnych skalach przestrzennych poprzez rozwijanie infrastruktury transportowej i telekomunikacyjnej,
- Kształtowanie struktur przestrzennych wspierających osiągnięcie i utrzymanie wysokiej jakości środowiska przyrodniczego i walorów krajobrazowych Polski,
- Zwiększenie odporności struktury przestrzennej kraju na zagrożenia naturalne i utraty bezpieczeństwa energetycznego oraz kształtowanie struktur przestrzennych wspierających zdolności obronne państwa,
- Przywrócenie i utrwalenie ładu przestrzennego.

Strategia Rozwoju Kraju 2020

Strategia Rozwoju Kraju 2020 jest elementem nowego systemu zarządzania rozwojem kraju, którego fundamenty zostały określone w znowelizowanej ustawie z dnia 6 grudnia 2006r. o zasadach prowadzenia polityki rozwoju (Dz. U. z 2009 r. Nr 84, poz. 712, z późn. zm.) oraz w przyjętym przez Radę Ministrów 27 kwietnia 2009r. dokumencie Założenia systemu zarządzania rozwojem Polski. W związku z koniecznością dostosowania Strategii Rozwoju Kraju 2007-2015, przyjętej 29 listopada 2006r., do nowych uwarunkowań społeczno-gospodarczych oraz do wyzwań wewnętrznych i zewnętrznych, a także wymogów wprowadzanego systemu zarządzania polityką rozwoju, podjęto decyzję o jej aktualizacji oraz o wydłużeniu horyzontu czasowego do 2020r.

Cele i zadania:

- Sprawne i efektywne państwo:
 - Przejście od administrowania do zarządzania rozwojem,
 - Zapewnienie środków na działania rozwojowe,
 - Wzmocnienie warunków sprzyjających realizacji indywidualnych potrzeb i aktywności obywatela,
- Konkurencyjna gospodarka:
 - Wzmocnienie stabilności makroekonomicznej,
 - Wzrost wydajności gospodarki,
 - Zwiększenie innowacyjności gospodarki,
 - Rozwój kapitału ludzkiego,
 - Zwiększenie wykorzystania technologii cyfrowych,
 - Bezpieczeństwo energetyczne i środowisko,
 - Zwiększenie efektywności transportu,
- Spójność społeczna i terytorialna:
 - Integracja społeczna,
 - Zwiększenie aktywności osób wykluczonych i zagrożonych wykluczeniem społecznym,
 - Zmniejszenie ubóstwa w grupach najbardziej nim zagrożonych,
 - Zapewnienie dostępu i określonych standardów usług publicznych,
 - Wzmocnienie mechanizmów terytorialnego równoważenia rozwoju oraz integracja przestrzenna dla rozwijania i pełnego wykorzystania potencjałów regionalnych.

6.4.2. POZIOM REGIONALNY

Celem analizy jest przedstawienie podstawowych dokumentów strategicznych Województwa Opolskiego oraz ocena zgodności z nimi LPR. Analiza objęła następujące dokumenty:

Program ochrony środowiska dla województwa opolskiego na lata 2012-2015 z perspektywą do roku 2019

Podstawą prawną opracowania jest art. 17 ust. 1 ustawy z dnia 27 kwietnia 2001r. Prawo ochrony środowiska (Dz. U. z 2008 r. t.j. nr 25 poz. 150 z późn. zm.), które obligują Zarząd Województwa do sporządzenia wojewódzkiego programu ochrony środowiska.

Cele:

- Cele o charakterze systemowym:
 - Uwzględnienie zasad ochrony środowiska w strategiach sektorowych,
 - Planowanie przestrzenne zgodne z ideą zrównoważonego rozwoju,
 - Edukacja ekologiczna społeczeństwa,
 - Innowacyjność pro środowiskowa.
- Ochrona dziedzictwa przyrodniczego i racjonalne użytkowanie zasobów naturalnych.
- Poprawa jakości środowiska i bezpieczeństwa ekologicznego.

Program ochrony środowiska przed hałasem dla terenów poza aglomeracjami położonych wzdłuż dróg o natężeniu powyżej 3 000 000 pojazdów rocznie i linii kolejowych o natężeniu większym niż 30 000 przejazdów rocznie dla województwa opolskiego na lata 2014-2019

Podstawowym celem realizacji kierunków i działań zapisanych w Programie ochrony środowiska przed hałasem dla terenów poza aglomeracjami położonych wzdłuż dróg o natężeniu powyżej 3 000 000 pojazdów rocznie i linii kolejowych o natężeniu większym niż 30 000 przejazdów rocznie dla województwa opolskiego na lata 2014-2019 jest ograniczenie wpływu hałasu na zdrowie oraz dobrostan ludzi poprzez ograniczenie emisji hałasu w środowisku do poziomów dopuszczalnych.

Cele mają być realizowane przez konkretne działania takie jak:

- Aktualizacja warstwy wrażliwości akustycznej mapy akustycznej, w celu eliminacji obszarów nie objętych ochroną przed hałasem,
- Wykonanie analiz porealizacyjnych,
- Budowa nowych lub rozbudowa istniejących ekranów,
- Budowa obwodnic,
- Wykonanie przeglądu ekologicznego,
- Ustanowienie obszarów ograniczonego użytkowania,
- Ocena skuteczności istniejących ekranów akustycznych,
- Rewitalizacja linii kolejowej,
- Wykonanie badań hałasu,
- Wprowadzenie do treści opracowania ekofizjograficznego oraz studium uwarunkowań i kierunków zagospodarowania przestrzennego gminy informacji o strefach oddziaływania ponadnormatywnego infrastruktury komunikacyjnej,
- Uwzględnienie w zapisach miejscowego planu zagospodarowania przestrzennego miasta ograniczeń w zakresie sposobu korzystania z nieruchomości w związku z ochroną środowiska przed hałasem.

Strategia Rozwoju Województwa Opolskiego do 2020r.

Strategia Rozwoju Województwa Opolskiego do 2020r. powstała z myślą o optymalnym wykorzystaniu potencjałów i szans rozwojowych regionu jednocześnie przeciwdziałając występującym w województwie opolskim problemom. Decyzja o przygotowaniu nowego dokumentu strategicznego dla województwa opolskiego została podjęta w oparciu o analizę sytuacji społeczno-gospodarczej regionu.

Cele i zadania:

- Przygotowane do rynku pracy aktywne społeczeństwo:
 - Konkurencyjny i stabilny rynek pracy:
 - Poprawa jakości kształcenia oraz dostosowanie oferty edukacyjnej do potrzeb rynku pracy,
 - Wspieranie kształcenia ustawicznego,
 - Wspieranie zatrudnienia i samo zatrudnienia,
 - Przeciwdziałanie wykluczeniu społecznemu i ubóstwu,
 - Rozwój usług opiekuńczych i wychowawczych,
 - Aktywna społeczność regionalna:

- Wspieranie rozwoju społeczeństwa obywatelskiego,
- Wzbogacanie wielokulturowego dziedzictwa i tożsamości regionalnej,
- Wzmacnianie potencjału instytucjonalnego i skuteczności administracji,
- Konkurencyjna gospodarka oparta na innowacyjności i współpracy z Unią:
 - Innowacyjna i konkurencyjna gospodarka:
 - Rozwój potencjału badawczo-rozwojowego na rzecz regionalnej gospodarki,
 - Wzmocnienie powiązań pomiędzy gospodarką, nauką oraz regionalnymi instytucjami otoczenia biznesu,
 - Wspieranie powiązań kooperacyjnych w gospodarce,
 - Wzmocnienie regionalnego systemu przyciągania i lokowania inwestycji,
 - Dynamiczne przedsiębiorstwa:
 - Wsparcie rozwoju przedsiębiorstw i nowoczesnego rzemiosła,
 - Rozwój sektora usług rynkowych,
 - Wspieranie współpracy międzynarodowej przedsiębiorstw,
- Atrakcyjne obszary do zamieszkania, inwestowania i wypoczynku:
 - Nowoczesne usługi oraz atrakcyjna oferta turystyczno-kulturalna:
 - Poprawa jakości i dostępności usług zdrowotnych, opiekuńczych i edukacyjnych,
 - Rozwój społeczeństwa informacyjnego,
 - Rozwój usług turystyki, kultury i sportu oraz ich infrastruktury,
 - Dobra dostępność rynków pracy, dóbr i usług:
 - Rozwój powiązań transportowych,
 - Poprawa dostępności aglomeracji opolskiej,
 - Integracja systemu transportu zbiorowego,
 - Poprawa bezpieczeństwa na szlakach komunikacyjnych,
 - Wysoka jakość środowiska:
 - Poprawa stanu środowiska poprzez rozwój infrastruktury technicznej,
 - Wspieranie niskoemisyjnej gospodarki,
 - Kształtowanie systemu przyrodniczego, ochrona krajobrazu i bioróżnorodności,
 - Racjonalne wykorzystanie zasobów naturalnych,
 - Przeciwdziałanie i usuwanie skutków zagrożeń naturalnych i cywilizacyjnych,
- Zrównoważony rozwój aglomeracji opolskiej, miast i obszarów wiejskich regionu:
 - Konkurencyjna aglomeracja opolska:
 - Rozwój i wzmacnianie funkcji metropolitalnych – wzmacnianie pozycji konkurencyjnej aglomeracji opolskiej w obszarze usług rynkowych i nierynkowych,
 - Rozwój przestrzeni aglomeracji wraz ze wzmacnianiem powiązań instytucjonalnych i społecznych,
 - Kreowanie pozytywnego wizerunku aglomeracji i rozwój współpracy z ośrodkami regionalnymi,
 - Ośrodki miejskie biegunami wzrostu:
 - Wspieranie potencjału gospodarczego i społecznego miast,
 - Poprawa ładu przestrzennego i rewitalizacja na obszarach miejskich,
 - Wielofunkcyjne obszary wiejskie:
 - Wspieranie pozarolniczej aktywności gospodarczej i inicjatyw lokalnych,
 - Rozwój wielofunkcyjnego rolnictwa i rybactwo,
 - Rozwój sektora rolno-spożywczego,
 - Racjonalne gospodarowanie przestrzenią.

6.4.3. POZIOM GMINNY

Gminny Program Wspierania Rodziny na lata 2016-2018

Założeniem tego dokumentu jest wsparcie rodziny naturalnej, już na etapie, gdy problemy się zaczynają oraz eliminowanie takich sytuacji, kiedy dziecko musi opuścić własną rodzinę. Zadania przyjęte do realizacji w ramach Gminnego Programu Wspierania Rodziny są spójne z kierunkami działań przyjętymi w szczególności w następujących aktach prawnych:

- Ustawa z dnia 9 czerwca 2011 r. o wspieraniu rodziny i systemie pieczy zastępczej (Dz. U. z 2015 r., poz. 332 z późn. zm.).
- Ustawa z dnia 12 marca 2004 r. o pomocy społecznej (Dz. U. z 2015 r., poz. 163 z późn. zm.).
- Ustawa z dnia 29 lipca 2005 r. o przeciwdziałaniu przemocy w rodzinie (Dz. U. z 2015 r., poz. 1390 z późn. zm.).
- Ustawa z dnia 26 października 1982 r. o wychowaniu w trzeźwości i przeciwdziałaniu alkoholizmowi (Dz. U. z 2015 r., poz. 1286 z późn. zm.).
- Ustawa z dnia 29 lipca 2005 r. o przeciwdziałaniu narkomanii (Dz. U. z 2012 r., poz. 124 z późn. zm.).

Cele i zadania:

- Budowa systemu pomocowego i wzmocnienie rodziny wymagającej pomocy.
- Wzmacnianie funkcji opiekuńczo-wychowawczych rodzin.
- Wspieranie rodzin w odzyskiwaniu lub wzmacnianiu prawidłowego funkcjonowania oraz tworzenie warunków sprzyjających temu celowi.
- Prowadzenie działalności profilaktycznej i edukacyjnej.
- Organizacja czasu wolnego dzieci i młodzieży poprzez sport, rekreację oraz kulturę.
- Współpraca z podmiotami oraz instytucjami zajmującymi się rodziną i dzieckiem.
- Pomoc i opieka specjalistyczna.
- Poprawa jakości życia i zapewnienie rodzinom bezpieczeństwa socjalnego.
- Udzielanie pomocy finansowej rodzinom żyjącym w trudnych warunkach materialnych.
- Rozbudowa systemu chroniącego rodzinę przed utratą bezpieczeństwa socjalnego i wsparcie dla rodzin z osobami długotrwale bezrobotnymi.
- Organizacja i koordynacja dożywiania dzieci oraz młodzieży z terenu Gminy.
- Rozwijanie systemu wsparcia dla rodzin w kryzysie.
- Budowanie lokalnej infrastruktury oraz zasobów dla wczesnej interwencji w odniesieniu do osób i rodzin zagrożonych uzależnieniami oraz przemocą.
- Rozwijanie lokalnego systemu poradnictwa oraz doskonalenie wczesnej interwencji w sytuacjach kryzysowych.
- Zapewnienie tymczasowego schronienia osobom i rodzinom znajdującym się w sytuacji kryzysowej.
- Rozszerzanie oferty edukacyjnej działań profilaktycznych dla osób zagrożonych oraz specjalistyczne poradnictwo.
- Zapobieganie powstawaniu sytuacji kryzysowych wymagających interwencji oraz rozwiązywanie już istniejących – budowanie systemu wsparcia, profilaktyka i edukacja rodzin:
- Promocja programów profilaktycznych oraz psycho-edukacyjnych skierowanych do rodziców, dzieci i młodzieży.
- Zagospodarowanie czasu wolnego dzieci i młodzieży poprzez propagowanie działalności klubowej oraz rozwój placówek wsparcia dziennego.
- Promocja i realizacja programów profilaktycznych.
- Egzekwowanie zakazu dystrybucji papierosów, alkoholu i narkotyków wśród młodego pokolenia zgodnie z obowiązującymi przepisami.
- Podnoszenie standardów pracy służb instytucji pomocowych – podnoszenie kompetencji służb zajmujących się niesieniem pomocy rodzinom – podnoszenie kwalifikacji zawodowych pracowników pomagających rodzinie przez udział w szkoleniach specjalistycznych, stażach, studiach podyplomowych, itp.

Strategia Rozwiązywania Problemów Społecznych w Gminie Grodków na lata 2016-2020

Podstawę prawną tego dokumentu stanowi art. 16b, art. 17 ust. 1 pkt. 1 ustawy o pomocy społecznej, zgodnie z którym gmina i powiat opracowują i realizują strategię rozwiązywania problemów społecznych. Strategia Rozwiązywania Problemów Społecznych ukierunkowana jest na rozszerzenie i pogłębienie form pracy socjalnej, współpracę z różnymi instytucjami i organizacjami pozarządowymi oraz innymi instytucjami działającymi w obszarze polityki społecznej.

Cele:

- Zwiększenie szans na rynku pracy i wspieranie osób bezrobotnych.
- Aktywizacja zawodowa osób bezrobotnych.
- Opracowanie i realizacja projektów/programów dotyczących aktywizacji zawodowej.
- Działania zmierzające do minimalizacji zagrożeń związanych z bezdomnością – edukacja i profilaktyka oraz leczenie uzależnień i współuzależnień.

- Działania profilaktyczno-edukacyjne zmierzające do przeciwdziałania rozszerzeniu się zjawiska uzależnień oraz poprawa stanu zdrowia mieszkańców gminy Grodków.
- Monitorowanie punktów sprzedaży alkoholu oraz przestrzeganie zakazu sprzedaży alkoholu nieletnim.
- Niwelowanie dysfunkcji edukacyjno-rozwojowych dzieci i młodzieży z rodzin dotkniętych uzależnieniem, poprzez wsparcie zajęć dodatkowych oraz wyrównawczych.
- Działania w kierunku profilaktyki i edukacji w celu podnoszenia świadomości na temat szkodliwości używek.
- Prowadzenie działań edukacyjno-informacyjnych dla dzieci i młodzieży w formie pogadanek oraz spotkań.
- Ochrona i promocja zdrowia – profilaktyka zdrowotna oraz promowanie zdrowego – trzeźwego stylu życia.
- Zwiększenie dostępności do uzyskania pomocy terapeutycznej dla osób uzależnionych od narkotyków, alkoholu i innych środków psychoaktywnych.
- Zwiększenie dostępności pomocy terapeutycznej dla rodzin osób uzależnionych poprzez prowadzenie terapii indywidualnej, grupowej i rodzinnej.
- Aktywizacja społeczna osób starszych.
- Tworzenie warunków do aktywnego udziału w życiu społecznym osób starszych poprzez utworzenie Dziennego Domu Pomocy.
- Wsparcie rodziny w zapewnieniu opieki nad osobami starszymi.
- Opracowanie i promowanie programów dotyczących profilaktyki zdrowia dla osób starszych oraz promowanie wolontariatu i grup samopomocowych wśród osób starszych.
- Wspieranie osób niepełnosprawnych i ich rodzin w środowisku lokalnym.
- Wyrównywanie szans i aktywność społeczna osób niepełnosprawnych zmierzających do utworzenia domu krótkiego pobytu dla osób niepełnosprawnych intelektualnie oraz uczestnictwo w życiu społecznym i kulturalnym.
- Udział w programach, projektach oraz konkursach w celu poprawy sytuacji życiowej i bytowej osób niepełnosprawnych.
- Tworzenie środowiskowych form pomocy osobom niepełnosprawnym.
- Wsparcie rodziny w zapewnieniu opieki nad osobą niepełnosprawną w środowisku naturalnym.
- Realizacja zadań z zakresu rehabilitacji zawodowej osób niepełnosprawnych.
- Wspieranie rodzin przeżywających trudności w wypełnieniu funkcji opiekuńczo-wychowawczej:
- Działania profilaktyczno-edukacyjne w kierunku promowania wartości rodzinnych oraz zdrowego trybu życia poprzez organizowanie i promowanie festynów rodzinnych oraz zwiększenie świadomości rodzin w zakresie dostrzegania i rozwiązywania problemów.
- Wspieranie rodzin z dziećmi w prawidłowym funkcjonowaniu poprzez systematyczną pracę socjalną z rodziną oraz wsparcie finansowe.
- Pomoc dzieciom z rodzin przeżywających trudności w wypełnieniu funkcji rodzicielskiej – wprowadzenie pracy asystenta rodziny.
- Organizacja czasu wolnego dla dzieci i młodzieży poprzez utworzenie im placówek wsparcia dziennego oraz organizacja wypoczynku letniego dla dzieci i młodzieży z rodzin ubogich oraz dysfunkcyjnych.
- Realizacja Gminnego Programu Wspierania Rodziny.
- Realizacja działań edukacyjnych i profilaktycznych zmierzających do ograniczenia występowania zjawiska bezpieczeństwa publicznego oraz przemocy domowej.
- Realizacja Gminnego Programu Przeciwdziałania Przemocy w Rodzinie i Ochrony Ofiar Przemocy w Rodzinie w gminie Grodków.
- Współpraca międzyinstytucjonalna prowadząca do zapobiegania i powstrzymywania zjawiska przemocy w rodzinie.

Strategia rozwoju Gminy Grodków na lata 2014-2023

Dokument ten wykonano zgodnie z Ustawą z dnia 8 marca 1990 r. o samorządzie gminnym (t. j. Dz. U. 2013 poz. 594 z późn. zm.). Celem strategii rozwoju gminy jest wskazanie wizji oraz strategicznych kierunków rozwoju gminy. Dokument ten jest podstawowym instrumentem długofalowego zarządzania gminą. Pozwala na zapewnienie ciągłości i trwałości w poczynaniach władz gminy, niezależnie od zmieniających się uwarunkowań politycznych. Strategia rozwoju gminy umożliwia również efektywne gospodarowanie własnymi, zwykle ograniczonymi zasobami gminy.

Cele i zadania:

- Tworzenie warunków dla rozwoju gospodarczego Gminy:
 - Aktywna promocja gminy.
 - Współpraca z miastami partnerskimi.

- Współpraca z mediami w zakresie informowania o działalności bieżącej i zamierzeniach perspektywicznych.
- Działania zmierzające do zidentyfikowania i skutecznego wyeksponowania potencjału inwestycyjnego gminy.
- Przygotowanie atrakcyjnej oferty inwestycyjnej.
- Przygotowanie kadry pracowników samorządowych do profesjonalnej obsługi inwestorów krajowych i zagranicznych.
- Tworzenie programów edukacyjnych i turystycznych.
- Tworzenie materiałów promocyjnych w postaci folderów, map i plakatów zawierających informacje o walorach przyrodniczych i kulturowych gminy.
- Wspieranie, pobudzenie i promocja inicjatyw lokalnych oraz aktywizacja mieszkańców do uczestnictwa w życiu lokalnym.
- **Rozwój bazy przetwórczej dla rolnictwa:**
 - Rozbudowa sektora przetwórstwa rolno-spożywczego.
 - Stworzenie preferencji dla rozwoju specjalistycznej produkcji rolnej, opartej na technologiach proekologicznych.
 - Promowanie na obszarze gminy rolnictwa, produkującego zdrową żywność i chroniącego środowisko.
 - Zapobieganie dewastacji i degradacji powierzchni ziemi.
 - Przywracanie wartości użytkowych gleb zdegradowanych i zdewastowanych.
 - Tworzenie lokalnych rynków żywnościowych.
- **Podjęcie działań wspierających rozwój przedsiębiorstw:**
 - Wykorzystanie potencjału i umocnienie pozycji znaczących przedsiębiorstw w gospodarce gminy.
 - Działania na rzecz rozwoju przetwórstwa rolno-spożywczego.
 - Budowa, przebudowa i remont infrastruktury.
 - Wsparcia na rzecz małych i średnich przedsiębiorstw w zakresie promocji produktów i procesów przyjaznych dla środowiska.
- **Poprawa standardu życia mieszkańców.**
- **Wzrost zamożności mieszkańców:**
 - Tworzenie nowych miejsc pracy.
 - Rozszerzenie specjalistycznej opieki zdrowotnej na terenie gminy.
 - Poprawa atrakcyjności inwestycyjnej obszarów wiejskich i rozwój infrastruktury technicznej.
 - Stworzenie oferty kształcenia i adaptacji osób bezrobotnych do obecnego rynku pracy.
 - Zachęty do tworzenia bazy dla agroturystyki i małej gastronomii dla turystów.
- **Wzrost bezpieczeństwa mieszkańców:**
 - Wspieranie działań policji, zmierzających do wyeliminowania lub ograniczenia przestępczości.
 - Remonty obiektów OSP.
 - Doposażanie i modernizacje placówek OSP.
 - Podejmowanie działań edukacyjnych w zakresie prewencji bezpieczeństwa w domu, na drodze i w szkole.
 - Przeciwdziałanie spalaniu odpadów w gospodarstwach domowych.
 - Tworzenie warunków atrakcyjnego spędzania wolnego czasu przez dzieci, młodzież i dorosłych.
 - Przeciwdziałanie alkoholizmowi i przemocy w rodzinach.
 - Kontrola prędkości ruchu pojazdów na drogach.
 - Oznakowanie ulic poziome i pionowe.
 - Oznakowanie poboczy i przejść dla pieszych.
- **Wzmacnianie więzi społecznych:**
 - Wspieranie działalności kulturalnej OSP oraz innych organizacji działających na terenie gminy.
 - Dalsza współpraca Domu Kultury z innymi jednostkami.
 - Propagowanie oferty kulturalnej gminy w gminach sąsiednich, powiecie i województwie.
 - Propagowanie szerokiej oferty sportowej dla mieszkańców gminy.
 - Organizacyjne i prawne wspieranie działań organizacji społecznych.
 - Kulturowanie tradycji i zwyczajów lokalnych.
 - Poprawienie komunikacji z mieszkańcami poprzez wykorzystanie obecnych możliwości technologicznych.
 - Modernizacje i doposażenie instytucji kulturalnych.
 - Poprawa jakości infrastruktury pomocy społecznej dla osób starszych.
- **Modernizacja i rozbudowa infrastruktury – poprawa standardu infrastruktury technicznej:**

- Sukcesywne uzbrajanie terenów przeznaczonych pod inwestycje na terenie gminy.
- Budowa, przebudowa oraz remonty dróg znajdujących się na terenie gminy Grodków wraz z infrastrukturą towarzyszącą.
- Modernizacja dróg dojazdowych do gruntów rolnych.
- Modernizacje i przebudowy dróg gminnych.
- Budowa kanalizacji sanitarnej zgodnie z planami dla aglomeracji PLOP23 Grodków.
- Wykorzystanie potencjału odnawialnych źródeł energii.
- Rozwój selektywnej zbiórki odpadów ulegających biodegradacji pochodzenia roślinnego.
- Gazyfikacja miejscowości celem podniesienia standardu życia mieszkańców.
- Zagospodarowanie terenów zielonych oraz tworzenie i modernizacja istniejących placów zabaw w gminie.
- Informatyzacja gminy.
- Rozwój oświaty, kultury, sportu i wypoczynku:
 - Podniesienie standardu jednostek oświatowych
 - Poszerzenie oferty usług świadczonych przez istniejące obiekty szkolne i przedszkolne na terenie gminy.
 - Pogłębianie współpracy dzieci i młodzieży z miastami partnerskimi gminy.
 - Podnoszenie poziomu wychowania oraz edukacji szkolnej dzieci i młodzieży.
 - Podnoszenie kwalifikacji zawodowych wszystkich grup społecznych.
 - Podnoszenie świadomości uczniów z zakresu ochrony środowiska naturalnego i kulturowego.
 - Rozwój infrastruktury turystyczno-dydaktycznej na terenie gminy.
 - Rozszerzenie bezpłatnej oferty sportowo-edukacyjnej – zajęcia pozalekcyjne.
 - Modernizacja wiejskich obiektów oświatowych.
 - Budowa szkolnych sal gimnastycznych i boisk wielofunkcyjnych w szkołach wiejskich.
 - Rozwój sportu, turystyki i rekreacji:
 - Budowa oraz rozwój infrastruktury sportowej i sportu na obszarach wiejskich.
 - Aktywowanie świetlic wiejskich jako ośrodków kultury i rozrywki oraz spędzania wolnego czasu dla mieszkańców wsi.
 - Restaurowanie i rewitalizowanie obiektów dziedzictwa kulturowego na terenie gminy.
 - Wykorzystanie walorów przyrodniczych do promocji i przyciągnięcia turystów weekendowych.
 - Budowa i oznakowanie ścieżek pieszych, edukacyjnych i rowerowych na terenie gminy.
 - Oznakowanie miejsc atrakcyjnych turystycznie.
 - Utworzenie internetowego systemu informacji turystycznej.
 - Popularyzacja terminarza imprez oraz wydarzeń kulturalnych, turystycznych i sportowych.
 - Popularyzacja tras turystycznych i obiektów zabytkowych gminy.

Tabela 37. Ocena powiązania celów LPR z dokumentami strategicznymi i planistycznymi

Cele „LOKALNEGO PROGRAMU REWITALIZACJI MIASTA GRODKÓW”	Cele zawarte w dokumentach strategicznych i planistycznych								
	1.	2.	3.	4.	5.	6.	7.	8.	9.
Sfera społeczna	+	+	+			+	+	+	+
▪ 1.1. Przeciwdziałanie wykluczeniu społecznemu	+	+	+			+		+	+
▪ 1.2. Przeciwdziałanie negatywnym zjawiskom społecznym	+	+	+			+		+	+
▪ 1.3. Wzrost poziomu życia mieszkańców gminy	+	+	+			+	+	+	+
Sfera techniczna	+	+	+			+	+	+	+
▪ 2.1. Rozwój infrastruktury technicznej, gospodarczej i społecznej gminy	+	+	+			+	+	+	+
Sfera przestrzenno-funkcjonalna	+	+	+			+	+	+	+
▪ 3.1. Wykorzystanie lokalnych zasobów kulturalnych, przyrodniczych i historycznych	+	+	+			+	+	+	+
▪ 3.2. Kreowanie przestrzeni służących zaspokajaniu potrzeb mieszkańców	+	+	+	+		+	+	+	+

Cele „LOKALNEGO PROGRAMU REWITALIZACJI MIASTA GRODKÓW”	Cele zawarte w dokumentach strategicznych i planistycznych								
	1.	2.	3.	4.	5.	6.	7.	8.	9.
Sfera gospodarcza	+	+	+	+		+		+	+
▪ 4.1. Tworzenie warunków dla rozwoju gospodarczego	+	+	+	+		+		+	+
Sfera środowiskowa			+	+	+	+			+
▪ 5.1. Poprawa jakości środowiska naturalnego			+	+	+	+			+

OBJAŚNIENIA:

+ REALIZACJA CELU LPR WSPIERA WYKONANIE CELÓW ZAWARTYCH W DOKUMENTACH STRATEGICZNYCH I PLANISTYCZNYCH (RÓWNIEŻ W SPOSÓB POŚREDNI); PUSTE POLE – BRAK WPŁYWU

1. STRATEGIA ROZWOJU GMINY GRODKÓW NA LATA 2014-2023, 2. STRATEGIA ROZWIĄZYWANIA PROBLEMÓW SPOŁECZNYCH W GMINIE GRODKÓW NA LATA 2016-2020, 3. STRATEGIA ROZWOJU WOJEWÓDZTWA OPOLSKIEGO DO 2020 R., 4. PROGRAM OCHRONY ŚRODOWISKA PRZED HAŁASEM DLA TERENÓW POZA AGLOMERACJAMI POŁOŻONYCH WZDŁUŻ DRÓG O NATĘŻENIU POWYŻEJ 3 000 000 POJAZDÓW ROCZNIE I LINII KOLEJOWYCH O NATĘŻENIU WIĘKSZYM NIŻ 30 000 PRZEJAZDÓW ROCZNIE DLA WOJEWÓDZTWA OPOLSKIEGO NA LATA 2014-2019; 5. PROGRAM OCHRONY ŚRODOWISKA DLA WOJEWÓDZTWA OPOLSKIEGO NA LATA 2012-2015 Z PERSPEKTYWĄ DO ROKU 2019, 6. STRATEGIA ROZWOJU KRAJU 2020; 7. KONCEPCJA PRZESTRZENNEGO ZAGOSPODAROWANIA KRAJU 2030; 8. KRAJOWA STRATEGIA ROZWOJU REGIONALNEGO 2010-2020: REGIONY, MIASTA, OBSZARY WIEJSKIE; 9. DŁUGOOKRESOWA STRATEGIA ROZWOJU KRAJU – POLSKA 2030, TRZECIA FALA NOWOCZESNOŚCI

[Źródło: Opracowanie własne]

6.5. System zarządzania LPR

Proces wdrażania LPR jest przedsięwzięciem złożonym, wymagającym odpowiedniego przygotowania informacyjnego, stałej komunikacji z otoczeniem oraz wspólnych wysiłków wielu instytucji, organizacji i osób.

Za wdrażanie Lokalnego Programu Rewitalizacji odpowiedzialny jest Burmistrz Grodkowa, który będzie realizował zapisy programu poprzez powołany w tym celu Zespół ds. Rewitalizacji Gminy Grodków.

Zespół ds. Rewitalizacji zarządzać będzie bezpośrednio całokształtem procesu rewitalizacji, nadzoruje skuteczność i jakość realizacji zapisów zawartych w dokumencie, a do jego odpowiedzialności należy m.in.:

- koordynacja wdrażania działań rewitalizacyjnych w całym okresie realizacji LPR,
- gromadzenie informacji niezbędnych do monitoringu i ewaluacji celów niniejszego dokumentu,
- dokonywanie pomiaru stopnia realizacji LPR,
- prowadzenie działań promocyjnych i informacyjnych dot. przebiegu i postępu realizacji LPR,
- inicjowanie procesu aktualizacji Lokalnego Programu Rewitalizacji wynikającego z niedostatecznego stopnia jego realizacji bądź zmiany zewnętrznych uwarunkowań.

Ponadto Zespół będzie miał za zadanie wspierać prowadzony proces rewitalizacji poprzez swoją wiedzę, doświadczenie oraz znajomość problemów społecznych, gospodarczych, środowiskowych, przestrzenno-funkcjonalnych, technicznych występujących na zdegradowanych obszarach gminy - we współpracy ze wszystkimi grupami interesariuszy, szczególnie ze społecznością obszarów rewitalizacji.

W skład Zespołu wchodzić będą:

- zastępcy Burmistrza Gminy Grodków,
- pracownicy komórek merytorycznych Urzędu Miejskiego w Grodkowie: Wydziału Gospodarki Komunalnej i Ochrony Środowiska; Wydziału Gospodarki Gruntami i Rolnictwa; Wydziału Inwestycji i Gospodarki Przestrzennej,
- Pełnomocnik Urzędu Miejskiego ds. Rozwiązywania Problemów Alkoholowych,
- Kierownik Ośrodka Pomocy Społecznej,
- Kierownik Biblioteki,
- Przedstawiciel mieszkańców,
- Przedstawiciel przedsiębiorców,
- Przedstawiciel organizacji pozarządowych.

W pracach Zespołu mogą uczestniczyć także inne zaproszone osoby, których obecność będzie niezbędna ze względu na tematykę omawianych zagadnień, w tym ekspertów i opiniodawczych partnerów społecznych.

Ważną kwestią jest ustalenie przez Zespół ds. Rewitalizacji szczegółowego harmonogramu działań, dzięki któremu zostaną zrealizowane cele LPR. Realizowane sukcesywnie działania mają doprowadzić do polepszenia życia mieszkańców i stworzenia nowej przestrzennej wartości gminy, a ich charakter powinien odpowiadać aktualnym potrzebom mieszkańców zdegradowanego obszaru.

Jednym z kluczowych zadań mających wpływ na wdrożenie LPR będzie prawidłowe i sprawne przygotowanie wniosków aplikacyjnych celem pozyskania środków na realizację inwestycji zapisanych w dokumencie. Główną rolę w ich przygotowaniu odegrają podmioty będące beneficjentami środków.

Przyjęto, że niniejszy LPR ma formułę otwartą, co oznacza, że w przypadku zmiany wymogów prawnych, pojawienia się nowych problemów oraz wykreowania nowych działań rewitalizacyjnych będzie on aktualizowany. Za uruchomienie procedury aktualizacji LPR odpowiadać będzie Zespół ds. Rewitalizacji.

Realizacja założeń dokumentu odbywać się będzie w oparciu o system wdrażania pomocy strukturalnej Unii Europejskiej. Gmina, korzystając z dofinansowania projektów unijnymi środkami finansowymi, jest zobowiązana przestrzegać zasad i procedur wspólnotowych.

Wdrażanie działań rewitalizacyjnych na zdegradowanych obszarach gminy nie ma szans powodzenia bez udanej współpracy pomiędzy sektorem społecznym, gospodarczym i publicznym. W związku z tym określenie zasad i sposobów współuczestnictwa wszystkich interesariuszy jest kluczowym elementem osiągnięcia zgodności podejmowanych działań z potrzebami i oczekiwaniami społeczności lokalnej, ograniczenia występowania konfliktów i kosztów ich rozwiązywania, a także jest podstawą tworzenia się współczesnych form samoświadomości społecznej.

Wdrażanie działań rewitalizacyjnych na zdegradowanych obszarach gminy nie ma szans powodzenia bez udanej współpracy pomiędzy sektorem społecznym, gospodarczym i publicznym. W związku z tym określenie zasad i sposobów współuczestnictwa wszystkich interesariuszy jest kluczowym elementem osiągnięcia zgodności podejmowanych działań z potrzebami i oczekiwaniami społeczności lokalnej, ograniczenia występowania konfliktów i kosztów ich rozwiązywania, a także jest podstawą tworzenia się współczesnych form samoświadomości społecznej.

Współpraca międzysektorowa w realizacji zapisów *LPR* odbywać się będzie w kilku zintegrowanych płaszczyznach:

- Merytorycznej – poprzez wspólne podejmowanie decyzji i rozwiązywanie problemów, na zaproszenie Koordynatora *LPR*, przedstawiciele sektora gospodarczego i społecznego będą każdorazowo brali udział w jego cyklicznych spotkaniach.
- Organizacyjnej – polegającej na angażowaniu specyficznych i unikalnych zasobów oraz kompetencji charakterystycznych dla danego sektora i wzajemnym ich uzupełnianiu podczas realizacji wspólnych działań.
- Finansowej – opierającej się na współudziale finansowym wszystkich partnerów poprzez zapewnienie wkładu własnego w realizację określonych przedsięwzięć i wykorzystanie koncepcji partnerstwa publiczno - prywatnego.

Współpraca międzysektorowa w realizacji zapisów *LPR*, oprócz wspólnego celu, jakim jest wyprowadzenie zdegradowanych obszarów z sytuacji kryzysowej, odbywać się będzie w oparciu o następujące zasady:

- Partnerstwa – co oznacza, że instytucje uczestniczą w rozwiązywaniu problemów na zdegradowanych terenach oraz współdziałają z gminą przy wykonywaniu działań rewitalizacyjnych.
- Efektywności – poprzez wspólne dążenie gminy i instytucji biorących udział we wdrażaniu działań rewitalizacyjnych do osiągnięcia możliwie najlepszych efektów w ich realizacji.
- Suwerenności stron – co oznacza, że gmina i instytucje realizujące/współrealizujące działania zachowują autonomię oraz niezależność względem siebie i są w stosunku do siebie równorzędnymi partnerami.
- Jawności – zgodnie, z którą gmina udostępni organizacjom sektora pozarządowego i innym podmiotom wszelkie niezbędne informacje o celach oraz priorytetach realizowanych działań rewitalizacyjnych i środkach dostępnych na ich realizację.

6.5.1. MONITOROWANIE ORAZ RAPORTOWANIE

Monitoring realizacji LPR

Kluczowe znaczenie dla prawidłowej i efektywnej realizacji założeń LPR ma system monitoringu skuteczności działań rewitalizacyjnych oraz wprowadzania modyfikacji w reakcji na zmiany w otoczeniu niniejszego dokumentu.

Za funkcjonowanie systemu monitorowania, dzięki któremu mierzony jest postęp realizacji LPR, odpowiadać będzie Koordynator Realizacji LPR. Monitorowanie obejmować będzie zarówno finansowe, jak i rzeczowe aspekty wdrażania dokumentu. Monitoring oparty będzie na zdefiniowanym w sposób SMART systemie mierników obrazujących postęp realizacji celów. W szczególności:

- monitoring finansowy dostarczy informacji na temat szacunkowego kosztu oraz wykorzystanych źródeł finansowania, będących podstawą do oceny sprawności wydatkowania środków.
- monitoring rzeczowy zaś pokaże efekty realizacji działań rewitalizacyjnych w odniesieniu do całościowej sytuacji społeczno-gospodarczej gminy.

Monitoring będzie się odbywał w dedykowanym do tego narzędziu. Narzędzie to będzie obligatoryjnie zawierało odpowiednie wskaźniki, każdy ze wskaźników będzie oparty o:

- Cel,
- Miernik,
- Narzędzie pomiarowe,
- Jednostka/ wydział odpowiedzialny za pomiar,
- Wartość początkowa,
- Wartość końcowa,
- Wykorzystane do pomiaru źródło danych,
- Częstotliwość pomiaru,
- Jednostka miernika.

Tabela 38. Wskaźniki, które można wykorzystać w celu monitorowania wdrażania LPR

Cel	Miernik	Odpowiedzialny za pomiar	Wykorzystane do pomiaru źródło danych	Częstotliwość pomiaru	Jednostka miernika
Sfera społeczna					
1.1.	Liczba bezrobotnych z terenu gminy	Wydziału Inwestycji i Gospodarki Przestrzennej w Grodkowie	Raporty okresowe PUP	Raz na rok	osoba [os.]
1.1.	Liczba osób ubogich zamieszkujących teren gminy	Wydziału Inwestycji i Gospodarki Przestrzennej w Grodkowie	Ośrodek Pomocy Społecznej	Raz na rok	osoba [os.]
1.1. 1.2. 1.3.	Liczba zrewitalizowanych obiektów	Wydziału Inwestycji i Gospodarki Przestrzennej w Grodkowie	Urząd Miejski w Grodkowie	Raz na rok	sztuka [szt.]
1.1. 1.2. 1.3.	Liczba zrewitalizowanych obiektów sportowo-rekreacyjnych	Wydziału Inwestycji i Gospodarki Przestrzennej w Grodkowie	Urząd Miejski w Grodkowie	Raz na rok	sztuka [szt.]
1.1. 1.2. 1.3.	Ilość zorganizowanych seminariów na temat lokalnego rynku pracy	Wydziału Inwestycji i Gospodarki Przestrzennej w Grodkowie	Urząd Miejski w Grodkowie, PUP	Raz na rok	sztuka [szt.]
1.1. 1.2. 1.3.	Ilość zorganizowanych spotkań w tematyce dot. rynku pracy	Wydziału Inwestycji i Gospodarki Przestrzennej w Grodkowie	Urząd Miejski w Grodkowie, PUP	Raz na rok	sztuka [szt.]
1.1. 1.2. 1.3.	Ilość przedsiębiorstw objęta wsparciem doradczym	Wydziału Inwestycji i Gospodarki Przestrzennej w Grodkowie	Urząd Miejski w Grodkowie, PUP	Raz na rok	sztuka [szt.]
1.1. 1.2. 1.3.	Ilość zorganizowanych spotkań w zakresie ochrony zdrowia i profilaktyki (przeciwdziałanie uzależnieniom)	Wydziału Inwestycji i Gospodarki Przestrzennej w Grodkowie	Urząd Miejski w Grodkowie, OPS	Raz na rok	sztuka [szt.]
1.1.	Ilość zorganizowanych kampanii informacyjnych w zakresie ochrony	Wydziału Inwestycji i	Urząd Miejski w Grodkowie,	Raz na rok	sztuka

Cel	Miernik	Odpowiedzialny za pomiar	Wykorzystane do pomiaru źródło danych	Częstotliwość pomiaru	Jednostka miernika
1.2. 1.3.	zdrowia i profilaktyki (przeciwdziałanie uzależnieniom)	Gospodarki Przestrzennej w Grodkowie	OPS		[szt.]
1.1. 1.2. 1.3.	Ilość zorganizowanych terapii (przeciwdziałanie uzależnieniom)	Wydziału Inwestycji i Gospodarki Przestrzennej w Grodkowie	Urząd Miejski w Grodkowie, OPS	Raz na rok	sztuka [szt.]
1.1. 1.2. 1.3.	Ilość zorganizowanych szkoleń w zakresie przeciwdziałania przemocy	Wydziału Inwestycji i Gospodarki Przestrzennej w Grodkowie	Urząd Miejski w Grodkowie, OPS	Raz na rok	sztuka [szt.]
1.1. 1.2. 1.3.	Ilość wspartych Szkolnych Programów Profilaktycznych	Wydziału Inwestycji i Gospodarki Przestrzennej w Grodkowie	Urząd Miejski w Grodkowie, OPS	Raz na rok	sztuka [szt.]
1.1. 1.2. 1.3.	Ilość szkoleń pracowników opieki społecznej	Wydziału Inwestycji i Gospodarki Przestrzennej w Grodkowie	OPS	Raz na rok	sztuka [szt.]
1.1. 1.2. 1.3.	Ilość zorganizowanych imprez masowych (festiwali, pikników, spacerów badawczych itp.)	Wydziału Inwestycji i Gospodarki Przestrzennej w Grodkowie	Urząd Miejski w Grodkowie	Raz na rok	sztuka [szt.]
1.1. 1.2. 1.3.	Ilość zorganizowanych kampanii informacyjno-promocyjnych dot. aktywnego spędzania czasu wolnego	Wydziału Inwestycji i Gospodarki Przestrzennej w Grodkowie	Urząd Miejski w Grodkowie, OPS	Raz na rok	sztuka [szt.]
1.1. 1.2. 1.3.	Ilość zorganizowanych spotkań dla matek samotnie wychowujących dzieci	Wydziału Inwestycji i Gospodarki Przestrzennej w Grodkowie	Urząd Miejski w Grodkowie, OPS	Raz na rok	sztuka [szt.]
1.1. 1.2. 1.3.	Liczba utworzonych punktów porad prawnych	Wydziału Inwestycji i Gospodarki Przestrzennej w Grodkowie	Urząd Miejski w Grodkowie, OPS	Raz na rok	sztuka [szt.]

Cel	Miernik	Odpowiedzialny za pomiar	Wykorzystane do pomiaru źródło danych	Częstotliwość pomiaru	Jednostka miernika
1.1. 1.2. 1.3.	Liczba zorganizowanych spotkań oraz wyjazdów integracyjnych dla osób niepełnosprawnych	Wydziału Inwestycji i Gospodarki Przestrzennej w Grodkowie	Urząd Miejski w Grodkowie, OPS	Raz na rok	sztuka [szt.]
1.1. 1.2. 1.3.	Ilość placówek wsparcia dziennego	Wydziału Inwestycji i Gospodarki Przestrzennej w Grodkowie	Urząd Miejski w Grodkowie, OPS	Raz na rok	sztuka [szt.]
1.1. 1.2. 1.3.	Ilość zorganizowanych zajęć pozaszkolnych i pozalekcyjnych	Wydziału Inwestycji i Gospodarki Przestrzennej w Grodkowie	Urząd Miejski w Grodkowie, OPS	Raz na rok	sztuka [szt.]
1.1. 1.2. 1.3.	Liczba grup wsparcia i grup samopomocowych dla rodzin z problemami wychowawczymi	Wydziału Inwestycji i Gospodarki Przestrzennej w Grodkowie	Urząd Miejski w Grodkowie, OPS	Raz na rok	sztuka [szt.]
1.1. 1.2. 1.3.	Liczba wybudowanych placów zabaw dla dzieci	Wydziału Inwestycji i Gospodarki Przestrzennej w Grodkowie	Urząd Miejski w Grodkowie	Raz na rok	sztuka [szt.]
1.1. 1.2. 1.3.	Liczba wybudowanych parków linowych dla dzieci i młodzieży	Wydziału Inwestycji i Gospodarki Przestrzennej w Grodkowie	Urząd Miejski w Grodkowie	Raz na rok	sztuka [szt.]
1.2.	Ilość wdrożonych programów pomocy społecznej	Wydziału Inwestycji i Gospodarki Przestrzennej w Grodkowie	Urząd Miejski w Grodkowie, OPS	Raz na rok	sztuka [szt.]
1.2.	Ilość wdrożonych programów profilaktyki przeciw uzależnieniom	Wydziału Inwestycji i Gospodarki Przestrzennej w Grodkowie	Urząd Miejski w Grodkowie, OPS	Raz na rok	sztuka [szt.]
1.2.	Ilość osób uzależnionych (alkoholizm) na terenie gminy	Wydziału Inwestycji i Gospodarki Przestrzennej w Grodkowie	OPS	Raz na rok	osoba [os.]
1.2.	Ilość wdrożonych programów terapeutycznych dla osób z uzależnieniem	Wydziału Inwestycji i Gospodarki Przestrzennej w Grodkowie	OPS	Raz na rok	sztuka [szt.]

Cel	Miernik	Odpowiedzialny za pomiar	Wykorzystane do pomiaru źródło danych	Częstotliwość pomiaru	Jednostka miernika
1.2.	Eliminacja zachowań patologicznych	Wydziału Inwestycji i Gospodarki Przestrzennej w Grodkowie	OPS	Raz na rok	sztuka [szt.]
1.3.	Liczba komputerów w szkołach z dostępem do Internetu	Wydziału Inwestycji i Gospodarki Przestrzennej w Grodkowie	Urząd Miejski w Grodkowie	Raz na rok	sztuka [szt.]
1.3.	Liczba zmodernizowanych placówek edukacyjno-oświatowych	Wydziału Inwestycji i Gospodarki Przestrzennej w Grodkowie	Urząd Miejski w Grodkowie	Raz na rok	sztuka [szt.]
1.3.	Liczba doposażonych placówek edukacyjno-oświatowych	Wydziału Inwestycji i Gospodarki Przestrzennej w Grodkowie	Urząd Miejski w Grodkowie	Raz na rok	sztuka [szt.]
Sfera techniczna					
2.1.	Długość wybudowanej sieci kanalizacyjnej	Wydziału Inwestycji i Gospodarki Przestrzennej w Grodkowie	Urząd Miejski w Grodkowie, GUS Bank Danych Lokalnych	Raz na rok	[km]
2.1.	Długość wybudowanej sieci wodociągowej	Wydziału Inwestycji i Gospodarki Przestrzennej w Grodkowie	Urząd Miejski w Grodkowie, GUS Bank Danych Lokalnych	Raz na rok	[km]
2.1.	Długość zmodernizowanej sieci kanalizacyjnej	Wydziału Inwestycji i Gospodarki Przestrzennej w Grodkowie	Urząd Miejski w Grodkowie, GUS Bank Danych Lokalnych	Raz na rok	[km]
2.1.	Długość zmodernizowanej sieci wodociągowej	Wydziału Inwestycji i Gospodarki Przestrzennej w Grodkowie	Urząd Miejski w Grodkowie, GUS Bank Danych Lokalnych	Raz na rok	[km]
2.1.	Długość wybudowanych dróg	Wydziału Inwestycji i Gospodarki Przestrzennej w Grodkowie	Urząd Miejski w Grodkowie, GUS Bank Danych Lokalnych	Raz na rok	[km]
2.1.	Długość wyremontowanych dróg	Wydziału Inwestycji i Gospodarki Przestrzennej w Grodkowie	Urząd Miejski w Grodkowie, GUS Bank Danych Lokalnych	Raz na rok	[km]
2.1.	Długość wybudowanych ciągów pieszo-rowerowych	Wydziału Inwestycji i Gospodarki Przestrzennej w Grodkowie	Urząd Miejski w Grodkowie	Raz na rok	[km]
2.1.	Długość wyremontowanych ciągów pieszo-rowerowych	Wydziału Inwestycji i Gospodarki Przestrzennej w Grodkowie	Urząd Miejski w Grodkowie	Raz na rok	[km]

Cel	Miernik	Odpowiedzialny za pomiar	Wykorzystane do pomiaru źródło danych	Częstotliwość pomiaru	Jednostka miernika
		Grodkowie			
2.1.	Liczba mieszkań przypadająca na 1000 mieszkańców	Wydziału Inwestycji i Gospodarki Przestrzennej w Grodkowie	Starostwo Powiatowe, GUS Bank Danych Lokalnych	Raz na rok	sztuka [szt.]
2.1.	Liczba nowo powstałych mieszkań komunalnych, socjalnych i chronionych (łącznie)	Wydziału Inwestycji i Gospodarki Przestrzennej w Grodkowie	Urząd Miejski w Grodkowie	Raz na rok	sztuka [szt.]
2.1.	Liczba zrewitalizowanych obiektów	Wydziału Inwestycji i Gospodarki Przestrzennej w Grodkowie	Urząd Miejski w Grodkowie	Raz na rok	sztuka [szt.]
2.1.	Liczba zrewitalizowanych obiektów sportowo-rekreacyjnych	Wydziału Inwestycji i Gospodarki Przestrzennej w Grodkowie	Urząd Miejski w Grodkowie	Raz na rok	sztuka [szt.]
2.1.	Liczba zamontowanego nowoczesnego oświetlenia (np. ledowego)	Wydziału Inwestycji i Gospodarki Przestrzennej w Grodkowie	Urząd Miejski w Grodkowie	Raz na rok	sztuka [szt.]
2.1.	Liczba wybudowanych placów zabaw dla dzieci	Wydziału Inwestycji i Gospodarki Przestrzennej w Grodkowie	Urząd Miejski w Grodkowie	Raz na rok	sztuka [szt.]
Sfera funkcjonalno-przestrzenna					
3.1.	Powierzchnia terenów przeznaczona pod inwestycje	Wydziału Inwestycji i Gospodarki Przestrzennej w Grodkowie	Urząd Miejski w Grodkowie	Raz na rok	km ²
3.2.	Liczba zrewitalizowanych obiektów	Wydziału Inwestycji i Gospodarki Przestrzennej w Grodkowie	Urząd Miejski w Grodkowie	Raz na rok	sztuka [szt.]
3.2.	Liczba zrewitalizowanych obiektów sportowo-rekreacyjnych	Wydziału Inwestycji i Gospodarki Przestrzennej w Grodkowie	Urząd Miejski w Grodkowie	Raz na rok	sztuka [szt.]
3.3.	Stworzenie miejsc dedykowanych różnym grupom użytkowników	Wydziału Inwestycji i Gospodarki Przestrzennej w Grodkowie	Urząd Miejski w Grodkowie	Raz na rok	sztuka [szt.]
3.3.	Liczba wyremontowanych mieszkań socjalnych [szt.]	Wydziału Inwestycji i Gospodarki Przestrzennej w Grodkowie	Urząd Miejski w Grodkowie	Raz na rok	sztuka [szt.]

Cel	Miernik	Odpowiedzialny za pomiar	Wykorzystane do pomiaru źródło danych	Częstotliwość pomiaru	Jednostka miernika
3.3.	Liczba zamontowanego nowoczesnego oświetlenia (np. ledowego)	Wydziału Inwestycji i Gospodarki Przestrzennej w Grodkowie	Urząd Miejski w Grodkowie	Raz na rok	sztuka [szt.]
3.3.	Liczba wybudowanych placów zabaw dla dzieci	Wydziału Inwestycji i Gospodarki Przestrzennej w Grodkowie	Urząd Miejski w Grodkowie	Raz na rok	sztuka [szt.]
Sfera gospodarcza					
4.1.	Liczba nowo zarejestrowanych na terenie gminy MŚP	Wydziału Inwestycji i Gospodarki Przestrzennej w Grodkowie	Centralna Ewidencja i Informacja o Działalności Gospodarczej	Raz na rok	sztuka [szt.]
4.1.	Stosunek liczby nowych działalności gospodarczych rejestrowanych na terenie gminy do podmiotów wyrejestrowywanych	Wydziału Inwestycji i Gospodarki Przestrzennej w Grodkowie	Centralna Ewidencja i Informacja o Działalności Gospodarczej	Raz na rok	sztuka [szt.]
4.1.	Udział dochodów z CIT w dochodach gminy ogółem	Wydziału Inwestycji i Gospodarki Przestrzennej w Grodkowie	Urząd Miejski w Grodkowie	Raz na rok	[%]
4.1.	Liczba gospodarstw rolnych prowadzących działalność rolniczą	Wydziału Inwestycji i Gospodarki Przestrzennej w Grodkowie	Bank Danych Lokalnych GUS	Raz na rok	sztuka [szt.]
4.1.	Przeciętna powierzchnia gospodarstwa rolnego	Wydziału Inwestycji i Gospodarki Przestrzennej w Grodkowie	Bank Danych Lokalnych GUS	Raz na rok	km ²
4.1.	Liczba podmiotów gospodarczych działających w sektorze rolnictwa, przetwórstwa i gospodarki leśnej	Wydziału Inwestycji i Gospodarki Przestrzennej w Grodkowie	Bank Danych Lokalnych GUS	Raz na rok	sztuka [szt.]
4.1.	Liczba miejsc noclegowych w turystycznych obiektach zakwaterowania zbiorowego	Wydziału Inwestycji i Gospodarki Przestrzennej w Grodkowie	Urząd Miejski w Grodkowie	Raz na rok	sztuka [szt.]
4.1.	Wartość zakończonych inwestycji w zakresie rozwoju turystyki i rekreacji [zł]	Wydziału Inwestycji i Gospodarki Przestrzennej w Grodkowie	Urząd Miejski w Grodkowie	Raz na rok	sztuka [szt.]
4.1.	Długość urządzonych i oznakowanych tras turystycznych na terenie gminy	Wydziału Inwestycji i Gospodarki Przestrzennej w Grodkowie	Urząd Miejski w Grodkowie	Raz na rok	[km]
4.1.	Liczba zrewitalizowanych obiektów sportowo-rekreacyjnych	Wydziału Inwestycji i Gospodarki Przestrzennej w Grodkowie	Urząd Miejski w Grodkowie	Raz na rok	sztuka [szt.]

Cel	Miernik	Odpowiedzialny za pomiar	Wykorzystane do pomiaru źródło danych	Częstotliwość pomiaru	Jednostka miernika
		Grodkowie			
4.1.	Ilość zorganizowanych seminariów na temat lokalnego rynku pracy	Wydziału Inwestycji i Gospodarki Przestrzennej w Grodkowie	Urząd Miejski w Grodkowie	Raz na rok	sztuka [szt.]
4.1.	Ilość zorganizowanych spotkań w tematyce dot. rynku pracy	Wydziału Inwestycji i Gospodarki Przestrzennej w Grodkowie	Urząd Miejski w Grodkowie	Raz na rok	sztuka [szt.]
4.1.	Ilość przedsiębiorstw objęta wsparciem doradczym	Wydziału Inwestycji i Gospodarki Przestrzennej w Grodkowie	Urząd Miejski w Grodkowie	Raz na rok	sztuka [szt.]
Sfera środowiskowa					
5.1.	Liczba zainstalowanych odnawialnych źródeł energii w budynkach użyteczności publicznej	Wydziału Inwestycji i Gospodarki Przestrzennej w Grodkowie	Urząd Miejski w Grodkowie	Raz na rok	sztuka [szt.]
5.1.	Liczba zamontowanego nowoczesnego oświetlenia (np. ledowego)	Wydziału Inwestycji i Gospodarki Przestrzennej w Grodkowie	Urząd Miejski w Grodkowie	Raz na rok	sztuka [szt.]
5.1.	Odpady komunalne zebrane selektywnie z odpadów komunalnych ogółem	Wydziału Inwestycji i Gospodarki Przestrzennej w Grodkowie	Urząd Miejski w Grodkowie	Raz na rok	[%]
5.1.	Liczba kampanii informacyjno-promocyjnych i edukacyjnych	Wydziału Inwestycji i Gospodarki Przestrzennej w Grodkowie	Urząd Miejski w Grodkowie	Raz na rok	sztuka [szt.]
5.1.	Liczba zrewitalizowanych obiektów	Wydziału Inwestycji i Gospodarki Przestrzennej w Grodkowie	Urząd Miejski w Grodkowie	Raz na rok	sztuka [szt.]

[Źródło: Opracowanie własne]

6.5.2. EWALUACJA REALIZACJI LPR

Ewaluacja ma na celu poprawę jakości, skuteczności i spójności realizacji LPR w odniesieniu do konkretnych problemów obszaru rewitalizowanego z jednoczesnym uwzględnieniem celu strategicznego podejmowanych działań rewitalizacyjnych.

Ewaluacja wszystkich działań rewitalizacyjnych LPR powinna być formułowana w oparciu o:

- Ocenę ex-ante – realizowaną przed rozpoczęciem wdrażania LPR, służy ona uzyskaniu bazy wiedzy, do której porównuje się wyniki ewaluacji ex-post.
- Ocenę on-going – realizowaną w trakcie wdrażania LPR, odpowiada ona na pytanie, czy przyjęte cele i podjęte w następstwie działania rewitalizacyjne zmierzają w dobrym kierunku. Zaleca się, aby taka ewaluacja była sytuowana na zakończeniach wyodrębnionych etapów, które kończą się konkretnymi rezultatami, co najmniej raz na 3 lata.
- Ocenę ex-post – realizowaną po zakończeniu wdrażania LPR, służy ona ocenie zgodności realizacji LPR z założeniami i celami przyjętymi w niniejszym dokumencie.

Ocena wszystkich działań rewitalizacyjnych zostanie sporządzona przez Burmistrza przy współudziale wszystkich interesariuszy rewitalizacji i będzie brała pod uwagę następujące kryteria ewaluacyjne:

- Skuteczność – kryterium pozwalające ocenić, w jakim stopniu osiągnięte zostały cele niniejszego dokumentu, zdefiniowane na etapie planowania.
- Efektywność – kryterium pozwalające ocenić poziom „ekonomiczności” zrealizowanych działań rewitalizacyjnych, czyli stosunek poniesionych nakładów do uzyskanych efektów.
- Użyteczność – kryterium pozwalające ocenić do jakiego stopnia oddziaływanie LPR odpowiada zdiagnozowanym potrzebom grupy docelowej.
- Trafność – kryterium pozwalające ocenić do jakiego stopnia cele LPR odpowiadają potrzebom i priorytetem wskazanym w odniesieniu do obszaru rewitalizowanego.
- Trwałość – kryterium pozwalające ocenić na ile można się spodziewać, że pozytywne zmiany wywołane oddziaływaniem LPR będą nadal widoczne po zakończeniu jego realizacji.
- Ocena podlega zaopiniowaniu przez Zespół ds. Rewitalizacji oraz ogłoszeniu na stronie podmiotowej gminy w Biuletynie Informacji Publicznej. W przypadku stwierdzenia, że LPR wymaga zmiany, Burmistrz występuje do rady gminy z wnioskiem o jego zmianę.
- Podsumowanie realizacji LPR będzie podstawą do przewidywania dalszego rozwoju dla obszaru rewitalizacji. Warto zebrać wszystkie doświadczenia i przygotować na ich bazie wskazówki i wytyczne do realizacji kolejnych działań i wzmocnienia osiągniętych efektów.

Ewaluacja będzie również mierzona przy pomocy odpowiedniego narzędzia.

6.5.3. AKTUALIZACJA

Aktualizacja LPR

Zakłada się, że proces rewitalizacji, jako rozciągnięty w czasie, podlegał będzie wpływowi czynników zewnętrznych, co implikuje konieczność założenia aktualizacji LPR w razie zaistnienia takich okoliczności.

W przypadku stwierdzenia, że LPR wymaga zmiany, Burmistrz przedłoży Radzie Miejskiej stosowny projekt uchwały zmieniającej LPR. Zmiana LPR następuje w trybie w jakim był on uchwalany. Wszelkie zmiany w LPR muszą jednak posiadać swoje uzasadnienie merytoryczne oraz powinny zostać właściwie opisane, zawierać rodzaj i przyczynę zmiany oraz jej wpływ na dalszą realizację programu i propozycję modyfikacji. Ze względu na ograniczone zasoby finansowo-rzeczowe (ograniczony budżet i potencjał instytucjonalno-organizacyjny), działania rewitalizacyjne, które zostałyby dopisane do LPR, powinny być zgodne z politykami oraz programami lokalnymi, regionalnymi, krajowymi i europejskimi oraz z pilnością zaspokojenia potrzeb lokalnego społeczeństwa, jak również powinny mieć wpływ na osiągnięcie spójności przestrzennej i społeczno-gospodarczej.

7. WYNIKI PRZEPROWADZENIA STRATEGICZNEJ OCENY ODDZIAŁYWANIA NA ŚRODOWISKO

Podstawę prawną do przeprowadzenia strategicznej oceny oddziaływania na środowisko stanowią Dyrektywa nr 2001/42/WE Parlamentu Europejskiego i Rady z dnia 27 czerwca 2001 r. w sprawie oceny wpływu niektórych planów i programów na środowisko (Dz. Urz. WE L 197 z 21.7.2001, str. 30–37) oraz Ustawa z dnia 3 października 2008 r. o udostępnianiu informacji o środowisku i jego ochronie, udziale społeczeństwa w ochronie środowiska oraz o ocenach oddziaływania na środowisko (Dz. U. z 2016 r., poz. 353.) – zwana dalej „Ustawą”.

W dniu 23.06.2016 r. wystąpiono z pismem do Regionalnego Dyrektora Ochrony Środowiska w Opolu oraz do Opolskiego Państwowego Wojewódzkiego Inspektora Sanitarnego w celu uzyskania niezbędnych decyzji w zakresie uczestnictwa w procedurze Strategicznej Oceny Oddziaływania na Środowisko oraz uzyskania stosownych opinii i uzgodnień dla projektu dokumentu.

W piśmie od Regionalnego Dyrektora Ochrony Środowiska w Opolu (WOOŚ.411.2.82.2016.AW) z dnia 11 lipca 2016 r. oraz w piśmie od Opolskiego Państwowego Wojewódzkiego Inspektora Sanitarnego udzielono zgodnej odpowiedzi, iż Lokalny Program Rewitalizacji Miasta Grodków nie wymaga przeprowadzenia strategicznej oceny oddziaływania na środowisko.

Po dokonaniu modyfikacji dokumentu wystąpiono ponownie z pismem do Regionalnego Dyrektora Ochrony Środowiska w Opolu oraz do Opolskiego Państwowego Wojewódzkiego Inspektora Sanitarnego w celu uzyskania niezbędnych decyzji w zakresie uczestnictwa w procedurze Strategicznej Oceny Oddziaływania na Środowisko oraz uzyskania stosownych opinii i uzgodnień dla projektu dokumentu.

W piśmie od Regionalnego Dyrektora Ochrony Środowiska w Opolu (WOOŚ.411.2.168.2016.AW) z dnia 24 listopada 2016 r. udzielono odpowiedzi, iż Lokalny Program Rewitalizacji Miasta Grodków nie wymaga przeprowadzenia strategicznej oceny oddziaływania na środowisko.

8. LITERATURA I MATERIAŁY ŹRÓDŁOWE

W toku przygotowania LPR przeanalizowano i wykorzystano m.in. następujące dokumenty:

1. Główny Urząd Statystyczny, Bank Danych Lokalnych, stan z dnia 20 lipca 2016 roku
2. Wytyczne w zakresie rewitalizacji w programach operacyjnych na lata 2014-2020", Ministerstwo Rozwoju, z 3 lipca 2015 r.
3. Wytyczne w zakresie rewitalizacji w programach operacyjnych na lata 2014-2020", Ministerstwo Rozwoju, z 2 sierpnia 2016 r.
4. www.google.maps.pl
5. Alkoholizm- przegląd koncepcji oraz metod leczenia, Marcin Wnuk, Jerzy T. Marcinkowski, Hygeia Public Health, 47 (1) 49-55, 2012 r.
6. Standard pracy socjalnej z rodziną z dziećmi, Dorota Ławniczak, Magdalena Marszałkowska, Beata Mierzejewska, Danuta Polczyk, Lidia Zeller, Projekt 1.18 „Tworzenie i rozwijanie standardów usług pomocy i integracji społecznej” jest współfinansowany ze środków Unii Europejskiej w ramach Europejskiego Funduszu Społecznego
7. Charakterystyka problemów społecznych związanych z nadużywaniem alkoholu, Maciej Frąckowiak, Marek Motyka, Hygeia Public Health 2015, 50 (2), 314-322, 2015 r.
8. Problem bezrobocia w Polsce, www.kopalniapracy.pl
9. Niepełnosprawność i długotrwała choroba – definiowanie, koszty i zadania dla lokalnej polityki społecznej, Magdalena Maciejasz, Paweł Kubicki, Szkoła Główna Handlowa w Warszawie
10. Międzynarodowa Organizacja Pracy, Konwencja nr 169 Międzynarodowej Organizacji Pracy dotycząca rehabilitacji zawodowej i zatrudnienia osób niepełnosprawnych
11. Ubóstwo- ujęcie teoretyczne, Izabela Kumor, Edukacja Humanistyczna nr 1 (24) 2011, Szczecin 2011
12. Krajowy Program Przeciwdziałania Ubóstwu i Wykluczeniu Społecznemu 2020, Ministerstwo Pracy i Polityki Społecznej, Warszawa, lipiec 2014

13. Rozporządzenie Ministra Środowiska z dnia 24 sierpnia 2012 r. w sprawie poziomów niektórych substancji w powietrzu (Dz. U. 2012 poz. 1031)
14. Rozporządzenie Ministra Środowiska z dnia 24 sierpnia 2012 r. w sprawie poziomów niektórych substancji w powietrzu (Dz. U. 2012 poz. 1031)
15. Partycypacja publiczna krok po kroku, Oktawiusz Chrzanowski
16. Dane przekazane przed Urząd Miejski w Grodkowie oraz jednostki podległe
17. SZOOP Programu Operacyjnego Infrastruktura i Środowisko na lata 2014–2020
18. Portal informacyjny Ministerstwa Kultury i Dziedzictwa Narodowego (www.mkidn.gov.pl)
19. Portal informacyjny Departamentu Pożytku Publicznego MPIPS (www.pozytek.gov.pl)
20. Portal informacyjny Ministerstwa Pracy i Polityki Społecznej (www.mpips.gov.pl)
21. www.gminy.pl
22. www.oke.wroc.pl
23. Standard pracy socjalnej z rodziną z dziećmi, Dorota Ławniczak, Magdalena Marszałkowska, Beata Mierzejewska, Danuta Polczyk, Lidia Zeller, Projekt 1.18 „Tworzenie i rozwijanie standardów usług pomocy i integracji społecznej” jest współfinansowany ze środków Unii Europejskiej w ramach Europejskiego Funduszu Społecznego
24. Diagnoza Lokalnych Zagrożeń Społecznych, Grodków, 2013
25. Strategia Rozwiązywania Problemów Społecznych w Gminie Grodków na lata 2016-2020, Grodków, 2015
26. Gminny Program Przeciwdziałania Narkomanii na 2016 rok, Grodków, 2015
27. Gminny Program Profilaktyki i Rozwiązywania Problemów Alkoholowych na 2016 rok, Grodków, 2015
28. Gminny Program Wspierania Rodziny na lata 2016 – 2018, Grodków, 2015
29. Lokalny Program Rewitalizacji Miasta Grodków na lata 2007-2013, Grodków, 2009
30. Strategia Rozwiązywania Problemów Społecznych w Gminie Grodków na lata 2016-2020, Grodków, 2015
31. Strategia rozwoju Gminy Grodków na lata 2014-2023, Grodków, 2014
32. Frekwencja wyborcza - co to takiego, www.wyborcz.pl
33. Frekwencja wyborcza a stan polskiej demokracji, Urszula Panicz, Uniwersytet im. Adama Mickiewicza w Poznaniu
34. Dlaczego warto brać udział w wyborach? <http://www.for.org.pl/pl/wybory>
35. Państwowa Komisja Wyborcza, <http://pkw.gov.pl/>
36. Edukacja a rynek pracy, <http://eduentuzjasci.pl/>
37. Bezrobocie młodzieży w Polsce, Kamila Rybicka, Uniwersytet Mikołaja Kopernika w Toruniu
38. http://sojp.wios.warszawa.pl/index.php?page=PM10_i_PM2
39. <http://zasoby.open.agh.edu.pl/~11sadefus/onas.html>
40. <http://www.wuozopole.pl/ochrona/rejestr-zabytkow>, Rejestr Zabytków Nieruchomych

9. SPIS TABEL

Tabela 1.	Liczby ludności gminy Grodków w 2015 r.	10
Tabela 2.	Wyniki egzaminu po VI klasie szkoły podstawowej w 2015 r.	15
Tabela 3.	Wskaźniki sieci wodociągowej w gminie Grodków	19
Tabela 4.	Wskaźniki sieci kanalizacyjnej w gminie Grodków	19
Tabela 5.	Wskaźniki sieci gazowej w gminie Grodków	19
Tabela 6.	Wskaźniki zasobów mieszkaniowych w gminie Grodków	20
Tabela 7.	Analiza SWOT gminy Grodków	21
Tabela 8.	Poziom ubóstwa w gminie Grodków	27
Tabela 9.	Dane dotyczące liczby osób otrzymujących zasiłek z powodu ciężkiej lub długotrwałej choroby w gminie Grodków	29
Tabela 10.	Dane dotyczące obciążenia demograficznego w gminie Grodków	31
Tabela 11.	Poziom bezrobocia	34
Tabela 12.	Problemy alkoholowe w gminie Grodków	37
Tabela 13.	Poziom bezradności w gminie Grodków	40
Tabela 14.	Dane dotyczące frekwencji w wyborach prezydenckich w 2015 roku w gminie Grodków	43
Tabela 15.	Dane dotyczące liczby "Niebieskich Kart" na terenie gminy Grodków	45
Tabela 16.	Dane dotyczące problemu niepełnosprawności w gminie Grodków	48
Tabela 17.	Dane dotyczące liczby przestępstw w gminie Grodków	51
Tabela 18.	Dane dotyczące liczby organizacji pozarządowych w gminie Grodków	53
Tabela 19.	Dane dotyczące bezrobocia (osoby z wykształceniem niskim) w gminie Grodków	56
Tabela 20.	Dane dotyczące liczby osób zarejestrowanych w Powiatowym Urzędzie Pracy zamieszkujących teren gminy Grodków	58
Tabela 21.	Dane dotyczące liczby osób długotrwale bezrobotnych na terenie gminy Grodków	60
Tabela 22.	Dane dotyczące ilości przedsiębiorstw na terenie gminy Grodków	62
Tabela 23.	Dane dotyczące rozkładu stężeń średniorocznych benzo(a)pirenu w gminie Grodków	64
Tabela 24.	Dane dotyczące liczby zabytków w gminie Grodków	67
Tabela 25.	Dane dotyczące liczby podmiotów leczniczych w gminie Grodków	69
Tabela 26.	Dane dotyczące liczby obiektów sportowych w gminie Grodków	70
Tabela 27.	Zestawienie skali problemu poszczególnych rodzajów stref w wyznaczonych podobszarach w gminie Grodków	74
Tabela 28.	Wagi poszczególnych wskaźników	77
Tabela 29.	Suma nagromadzenia problemów dla poszczególnych obszarów	77
Tabela 30.	Powierzchnia oraz liczba ludności obszaru rewitalizacji	80
Tabela 31.	Cele i kierunki działań LPR	83
Tabela 32.	Harmonogram rzeczowo-finansowy gminy Grodków	85
Tabela 33.	Harmonogram przedsięwzięć uzupełniających w ramach LPR dla gminy Grodków	99
Tabela 34.	Wybrane działania, które mogą uzyskać dofinansowanie w ramach Programu Współpracy Europa Środkowa 2020	105
Tabela 35.	Wybrane działania, które mogą uzyskać dofinansowanie w ramach Programu Operacyjnego Infrastruktura i Środowisko 2014-2020	106

Tabela 36.	Rozkład procentowy obszarów gminy charakteryzujących się największą kumulacją problemów społeczno-gospodarczych, przestrzennych, środowiskowych i kulturowych	118
Tabela 37.	Ocena powiązania celów LPR z dokumentami strategicznymi i planistycznymi.....	133
Tabela 38.	Wskaźniki, które można wykorzystać w celu monitorowania wdrażania LPR.....	137

10. SPIS RYSUNKÓW

Rysunek 1	Ogólny schemat opracowania LPR [Źródło: Opracowanie własne].....	7
Rysunek 2.	Gmina Grodków na tle województwa opolskiego i powiatu brzeskiego [Źródło: www.gminy.pl].....	9
Rysunek 3.	Usytuowanie gminy Grodków [Źródło: www.google.pl/maps].....	9
Rysunek 4	Graficzne przedstawienie analizowanych podobszarów gminy Grodków [Źródło: Opracowanie własne].....	25
Rysunek 5	Wskaźnik ubóstwa w gminie Grodków [Źródło: Opracowanie własne]	28
Rysunek 6	Wskaźnik koncentracji osób chorych [Źródło: Opracowanie własne]	30
Rysunek 7	Wskaźnik obciążenia demograficznego [Źródło: Opracowanie własne]	33
Rysunek 8.	Poziom bezrobocia w gminie Grodków [Źródło: Opracowanie własne].....	35
Rysunek 9.	Stopień nasilenia zjawiska alkoholizmu w gminie Grodków [Źródło: Opracowanie własne]	38
Rysunek 10	Poziom bezradności w gminie Grodków [Źródło: Opracowanie własne]	42
Rysunek 11	Rozmieszczenie osób uczestniczących w wyborach prezydenckich w 2015 r. [Źródło: Opracowanie własne].....	44
Rysunek 12	Wskaźnik koncentracji osób z "Niebieskimi Kartami" w gminie Grodków [Źródło: Opracowanie własne].....	47
Rysunek 13	Wskaźnik koncentracji osób niepełnosprawnych w gminie Grodków [Źródło: Opracowanie własne].....	50
Rysunek 14	Wskaźnik koncentracji przestępczości [Źródło: Opracowanie własne]	52
Rysunek 15	Liczba organizacji pozarządowych [Źródło: Opracowanie własne]	55
Rysunek 16	Wskaźnik koncentracji osób bezrobotnych z niskim wykształceniem [Źródło: Opracowanie własne].....	57
Rysunek 17	Rozmieszczenie osób bezrobotnych, zarejestrowanych w Powiatowym Urzędzie Pracy [Źródło: Opracowanie własne].....	59
Rysunek 18	Rozmieszczenie osób długotrwale bezrobotnych w gminie Grodków [Źródło: Opracowanie własne].....	61
Rysunek 19	Wskaźnik koncentracji przedsiębiorstw [Źródło: Opracowanie własne].....	63
Rysunek 20	Rozkład stężeń średniorocznych benzo(a)pirenu w gminie Grodków [Źródło: Opracowanie własne].....	64
Rysunek 21.	Rozmieszczenie obiektów zabytkowych na terenie gminy Grodków [Źródło: Opracowanie własne].....	68
Rysunek 22.	Wskaźnik koncentracji podmiotów leczniczych na terenie gminy Grodków [Źródło: Opracowanie własne].....	70
Rysunek 23.	Wskaźnik koncentracji obiektów sportowych na terenie gminy Grodków [Źródło: Opracowanie własne].....	72
Rysunek 24.	Graficzne podsumowanie nagromadzenia problemów dla poszczególnych obszarów [Źródło: Opracowanie własne].....	80
Rysunek 25	Obszar rewitalizacji w Grodkowie [Źródło: Opracowanie własne].....	81
Rysunek 26	Wpływ społeczeństwa na podejmowane decyzje [Źródło: Opracowanie własne]	114
Rysunek 27	Procentowe rozłożenie oceny życia w gminie Grodków [Źródło: Opracowanie własne na podstawie ankietyzacji].....	118
Rysunek 28.	Rozkład procentowy obszarów gminy charakteryzujących się największą kumulacją problemów społeczno-gospodarczych, przestrzennych, środowiskowych i kulturowych [Źródło: Opracowanie własne na podstawie ankietyzacji].....	119

Rysunek 29.	Rozkład procentowy odpowiedzi ankietowanych dotyczący efektu procesu rewitalizacji [Źródło: Opracowanie własne na podstawie ankietyzacji].....	120
Rysunek 30	Rozkład priorytetów problemów gospodarczych [Źródło: Opracowanie własne na podstawie ankietyzacji]	120
Rysunek 31	Rozkład priorytetów problemów społecznych [Źródło: Opracowanie własne na podstawie ankietyzacji]	121
Rysunek 32	Kierunki planowanej infrastruktury a grupy ludności [Źródło: Opracowanie własne na podstawie ankietyzacji].....	122
Rysunek 33	Płeć ankietowanych [Źródło: Opracowanie własne na podstawie ankietyzacji]	123
Rysunek 34	Rozkład wiekowy ankietowanych [Źródło: Opracowanie własne na podstawie ankietyzacji]	123
Rysunek 35	Rozkład wykształcenia ankietowanych [Źródło: Opracowanie własne na podstawie ankietyzacji]	123

11. SPIS WYKRESÓW

Wykres 1.	Liczba ludności gminy Grodków w latach 2010-2015 według faktycznego miejsca zamieszkania [Źródło: GUS, Bank Danych Lokalnych, raport z dnia 20 listopada 2016 r.]	10
Wykres 2.	Ruch naturalny ludności w gminie Grodków w latach 2005-2015 [Źródło: GUS, Bank Danych Lokalnych, raport z dnia 20 listopada 2016 r.]	10
Wykres 3.	Liczba zameldowań i wymeldowań wraz z kierunkiem przemieszczeń w gminie Grodków w latach 2005-2015 [Źródło: GUS, Bank Danych Lokalnych, raport z dnia 20 listopada 2016 r.]	11
Wykres 4.	Struktura ludności gminy Grodków według poszczególnych grup wieku w roku 2005 i 2015 [Źródło: GUS, Bank Danych Lokalnych, raport z dnia 20 listopada 2016 r.]	11
Wykres 5.	Ludność gminy Grodków według ekonomicznych grup wieku w latach 2010-2015 [Źródło: GUS, Bank Danych Lokalnych, raport z dnia 20 listopada 2016 r.]	12
Wykres 6.	Szacunkowa stopa bezrobocia (udział bezrobotnych zarejestrowanych w liczbie ludności w wieku produkcyjny) w latach 2005-2015 [Źródło: GUS, Bank Danych Lokalnych, raport z dnia 20 listopada 2016 r.]	13
Wykres 7.	Bezrobotni zarejestrowani w gminie Grodków w podziale na płeć w latach 2005-2015 [Źródło: GUS, Bank Danych Lokalnych, raport z dnia 20 listopada 2016 r.]	13
Wykres 8.	Gospodarstwa domowe korzystające z pomocy społecznej według kryterium dochodowego w latach 2010-2015 [Źródło: GUS, Bank Danych Lokalnych, raport z dnia 20 listopada 2016 r.]	14
Wykres 9.	Odsetek dzieci objętych wychowaniem przedszkolnym w wieku 4-6 lat w gminie Grodków [Źródło: GUS, Bank Danych Lokalnych, raport z dnia 20 listopada 2016 r.]	15
Wykres 10.	Liczba uczniów szkół podstawowych i gimnazjów w gminie Grodków w latach 2010-2015 [Źródło: GUS, Bank Danych Lokalnych, raport z dnia 20 listopada 2016 r.]	15
Wykres 11.	Udział absolwentów poszczególnych szkół ponadgimnazjalnych w gminie Grodków w latach 2010-2015 [Źródło: opracowanie własne na podstawie GUS, Bank Danych Lokalnych, raport z dnia 20 listopada 2016 r.]	16
Wykres 12.	Dochody gminy Grodków w przeliczeniu na 1 mieszkańca w latach 2005-2015 [Źródło: GUS, Bank Danych Lokalnych, raport z dnia 20 listopada 2016 r.]	16
Wykres 13.	Dochody i wydatki gminy Grodków w przeliczeniu na 1 mieszkańca w latach 2005-2015 [Źródło: GUS, Bank Danych Lokalnych, raport z dnia 20 listopada 2016 r.]	17
Wykres 14.	Osoby fizyczne prowadzące działalność gospodarczą w gminie Grodków wg Sekcji PKD 2007, stan na rok 2015 [Źródło: GUS, Bank Danych Lokalnych, raport z dnia 20 listopada 2016 r.]	17
Wykres 15.	Przeciętna powierzchnia mieszkania na osobę w gminie Grodków [Źródło: GUS, Bank Danych Lokalnych, raport z dnia 20 listopada 2016 r.]	20
Wykres 16.	Mieszkania w gminie Grodków na 1000 mieszkańców w latach 2010-2015 [Źródło: GUS, Bank Danych Lokalnych, raport z dnia 20 listopada 2016 r.]	20

12. SPIS ZDJĘĆ

Zdjęcie 1.	Rewitalizacja Ratusza w Grodkowie – adaptacja pomieszczeń na cele kulturalno-oświatowo-społeczne [Źródło: Urząd Miejski w Grodkowie].....	94
Zdjęcie 2.	Pomieszczenia Ratusza wymagające rewitalizacji – stan techniczny [Źródło: Urząd Miejski w Grodkowie]	94
Zdjęcie 3.	Rewitalizacja Ratusza zrealizowana w ramach Regionalnego Programu Rewitalizacji Województwa Opolskiego na lata 2007-2013 [Źródło: Urząd Miejski w Grodkowie].....	104

13. ZAŁĄCZNIKI

- 13.1. Załącznik nr 1. Ocena stopnia realizacji Lokalnego Programu Rewitalizacji Miasta Grodków/ marzec 2021 rok.

**Ocena stopnia realizacji
Lokalnego Programu Rewitalizacji
Miasta Grodków**



Grodków, Wrocław
Marzec 2021 roku

Spis treści

1. Wstęp	2
2. Streszczenie	2
3. Założenia Lokalnego Programu Rewitalizacji Miasta Grodków	8
4. Stan wdrażania projektów i przedsięwzięć rewitalizacyjnych	12
5. Osiągnięty stan wdrażania w stosunku do rezultatów oraz produktów	13
6. Ocena innych elementów Lokalnego Programu Rewitalizacji Miasta Grodków wymagających aktualizacji	18
7. Spis rysunków i tabel	19

1. WSTĘP

Gmina Grodków prowadzi rewitalizację zgodnie z założeniami Lokalnego Programu Rewitalizacji Miasta Grodków.

Zgodnie z przyjętym w Programie rewitalizacji systemem wdrażania zakłada się, że proces rewitalizacji, jako rozciągnięty w czasie, podlegał będzie wpływowi czynników zewnętrznych, co implikuje konieczność założenia aktualizacji LPR w razie zaistnienia takich okoliczności.

W przypadku stwierdzenia, że LPR wymaga zmiany, **Burmistrz przedłoży Radzie Miejskiej stosowny projekt uchwały zmieniającej LPR.** Zmiana LPR następuje w trybie w jakim był on uchwalany. **Wszelkie zmiany w LPR muszą jednak posiadać swoje uzasadnienie merytoryczne oraz powinny zostać właściwie opisane, zawierać rodzaj i przyczynę zmiany oraz jej wpływ na dalszą realizację programu i propozycję modyfikacji.** Ze względu na ograniczone zasoby finansowo-rzeczowe (ograniczony budżet i potencjał instytucjonalno-organizacyjny), działania rewitalizacyjne, które zostałyby dopisane do LPR, powinny być zgodne z politykami oraz programami lokalnymi, regionalnymi, krajowymi i europejskimi oraz z pilnością zaspokojenia potrzeb lokalnego społeczeństwa, jak również powinny mieć wpływ na osiągnięcie spójności przestrzennej i społeczno-gospodarczej.

Celem niniejszego opracowania jest ocena stanu wdrażania założeń Lokalnego Programu Rewitalizacji, ocena stanu aktualności diagnozowanych na etapie diagnozy delimitacyjnej problemów i zjawisk kryzysowych oraz przedstawienie opinii nt. konieczności i zakresu zmian w zapisach tego dokumentu.

2. STRESZCZENIE

Ocena stanu wdrażania Lokalnego Programu Rewitalizacji Miasta Grodków wskazała, że jego założenia są sukcesywnie wdrażane, a jego rezultaty zostały osiągnięte w umiarkowanym zakresie. Należy przewidzieć, iż większą skalę rezultatów można będzie osiągnąć pod koniec perspektywy wdrażania założeń programu, tj. w 2023 roku.

Analiza zapisów treści programu rewitalizacji w konfrontacji z realnością jego realizacji wskazuje na konieczność aktualizacji. Dotyczy ona następujących kwestii:

1. Scalenie projektów, których treść i założenia dublują się z innymi projektami. Dotyczy to projektów nr 9. Przeciwdziałanie problemowi alkoholizmu i narkomanii oraz nr 10. Zwiększenie udziału mieszkańców terenu rewitalizacji w życiu społeczno - kulturalnym gminy oraz wzrost ich aktywności fizycznej. Działania ujęte w tych projektach realizowane były odpowiednio w projekcie nr 4. Przeciwdziałanie problemowi alkoholizmu i narkomanii i projekcie nr 5 Zwiększenie udziału mieszkańców terenu rewitalizacji w życiu społeczno - kulturalnym gminy oraz wzrost ich aktywności fizycznej. Zmiana ta wpłynie na zwiększenie przejrzystości monitorowania realizowanych działań i ich rezultatów.
2. Wykreślenie z LPR projektów, które nie były i nie będą realizowane przez UM w Grodkowie. Dotyczy to projektu nr 7. Aktywizacja gospodarcza obszaru z listy projektów podstawowych i projektu nr 3 Zwalczanie i przeciwdziałanie problemom bezrobocia z listy pozostałych projektów. Działania te realizowane są na poziomie powiatowym i nie ma możliwości wyodrębnienia rezultatów i wskaźników dla OR w Grodkowie. Pośrednio założenia tych projektów realizowane były poprzez modernizację struktury funkcjonalno-przestrzennej obszaru rewitalizacji.
3. Zmiana zakresu wskaźników monitorowania dla projektów nr 4, 5, 6, 11 z listy podstawowej oraz 1, 2, 4 z listy pozostałych projektów – w celu dostosowania pomiaru do zdolności pozyskania wskaźników.
4. Zmiana terminu realizacji projektów nr 1, 2, 4 z listy pozostałych projektów – ze względu na perspektywę realizacji działań LPR Miasta Grodków.
5. Zawężenie zakresu planowanych działań projektu nr 8, ze względu na dublowanie się działań w projekcie nr 11 - Przeciwdziałanie problemom dzieci i młodzieży z obszaru rewitalizacji.

Tabela 39. Zakres proponowanych zmian w odniesieniu do projektów i przedsięwzięć rewitalizacyjnych

Lp.	Tytuł projektu	Podmiot realizujący	Zakres zmiany	Termin realizacji
Podstawowe projekty i przedsięwzięcia rewitalizacyjne				
1.	Rewitalizacja Ratusza w Grodkowie – adaptacja pomieszczeń na cele kulturalno-oświatowo-społeczne	UM w Grodkowie	Bez zmian (podać informacje, że projekt został zrealizowany).	Bez zmian
2.	Rewitalizacja Domu Kultury wraz z otoczeniem	UM w Grodkowie Ośrodek Kultury i Rekreacji w Grodkowie	Bez zmian	Bez zmian
3.	Modernizacja kina „Klaps” wraz z wyposażeniem	UM w Grodkowie Ośrodek Kultury i Rekreacji w Grodkowie	Bez zmian (podać informacje, że projekt został zrealizowany).	Bez zmian
4.	Przeciwdziałanie problemowi alkoholizmu i narkomanii	UM w Grodkowie, OPS	<p>Zmiana działań – scalenie z projektem nr 9:</p> <ul style="list-style-type: none"> - prowadzenie działań promocyjno-informacyjnych, - promowanie ochrony zdrowia i profilaktyki, - organizacja spotkań, - realizacja programów profilaktycznych dla dzieci i młodzieży w gminnych placówkach oświatowych; - wsparcie zajęć dodatkowych i wyrównawczych; - działania w kierunku profilaktyki i edukacji w celu podnoszenia świadomości na temat szkodliwości alkoholu i używek; - zwiększenie dostępności do uzyskania pomocy terapeutycznej dla osób uzależnionych <p>Zmiana wskaźników produktu:</p> <ul style="list-style-type: none"> - ilość zorganizowanych spotkań/programów profilaktycznych [szt.], - ilość szkoleń [szt.], 	Bez zmian
5.	Zwiększenie udziału mieszkańców terenu rewitalizacji w życiu społeczno - kulturalnym gminy oraz wzrost ich aktywności fizycznej	UM w Grodkowie, OPS Biblioteka, OKiR	<p>Zmiana wskaźników produktu:</p> <ul style="list-style-type: none"> - ilość zorganizowanych imprez masowych (festiwal, pikników itp.) [szt.], - ilość zorganizowanych spotkań [szt.] 	Bez zmian
6.	Rewitalizacja/adaptacja przestrzeni w celu przywrócenia funkcji użytkowych	Zarządcy nieruchomości - w tym: spółdzielnia mieszkaniowa, wspólnoty mieszkaniowe, UM w Grodkowie	<p>Podać informacje, że projekt został zrealizowany.</p> <p>Zmiana wskaźników produktu:</p> <ul style="list-style-type: none"> - powierzchnia zrewitalizowanych terenów [ha] - powierzchnia wyremontowanych parkingów [ha] 	Bez zmian

Lp.	Tytuł projektu	Podmiot realizujący	Zakres zmiany	Termin realizacji
7.	Aktywizacja gospodarcza obszaru	UM w Grodkowie	Projekt zostanie wykreślony z LPR	-
8.	Przeciwdziałanie wykluczeniu grup społecznych najbardziej na to narażonych głównie osób ubogich, starszych, niepełnosprawnych	UM w Grodkowie, OPS, OKiR Biblioteka	Zawężenie zakresu projektu do: - organizacja spotkań oraz wyjazdów integracyjnych dla osób niepełnosprawnych, - tworzenie warunków do aktywnego udziału w życiu społecznym osób starszych poprzez utworzenie Dziennego Domu Pomocy. Zmiana wskaźników produktu: - ilość zorganizowanych spotkań [szt.], - ilość zorganizowanych wyjazdów [szt.] - ilość placówek wsparcia dziennego [szt.], - ilość rodzin objętych pomocą [szt.].	Bez zmian
9.	Przeciwdziałanie problemowi alkoholizmu i narkomanii	UM w Grodkowie OPS, OKiR Biblioteka	Projekt zostanie wykreślony z LPR	-
10.	Zwiększenie udziału mieszkańców terenu rewitalizacji w życiu społeczno - kulturalnym gminy oraz wzrost ich aktywności fizycznej	UM w Grodkowie OPS, OKiR Biblioteka	Projekt zostanie wykreślony z LPR	-
11.	Przeciwdziałanie problemom dzieci i młodzieży z obszaru rewitalizacji	UM w Grodkowie OPS, OKiR Biblioteka	Zmiana wskaźników produktu: - ilość zrealizowanych programów [szt.], - ilość zorganizowanych zajęć [szt.].	Bez zmian
Pozostałe projekty i przedsięwzięcia rewitalizacyjne				
1.	Zagospodarowanie gminnych terenów wokół budynków wielorodzinnych i terenów zielonych	UM w Grodkowie	Zmiana wskaźników produktu: - powierzchnia zrewitalizowanych terenów [ha].	2018-2023
2.	Rewitalizacja/adaptacja przestrzeni w celu przywrócenia funkcji użytkowych	Spółdzielnia Mieszkaniowa	Zmiana wskaźników produktu: - powierzchnia zrewitalizowanych terenów [ha], - powierzchnia wyremontowanych parkingów [ha], - długość wyremontowanych chodników [mb], - liczba wybudowanych placów zabaw [szt.], - powierzchnia terenów zielonych [ha].	2016-2023
3.	Zwalczanie i przeciwdziałanie problemom bezrobocia	UM w Grodkowie	Projekt zostanie wykreślony z LPR	2021-2023
4.	Poprawa warunków i jakości edukacji	UM w Grodkowie	Zmiana wskaźników produktu: - ilość dofinansowanych posiłków [szt.], - liczba nauczycieli objęta wsparciem [os].	2021-2023

Źródło: opracowanie własne

Analiza wskaźników rezultatu oraz produktów wykazała, że część problemów społecznych uległa zmniejszeniu, część z nich nadal jest aktualna. Szczególnym problemem obszaru rewitalizacji jest kwestia szeroko rozumianej dostępności. Największymi problemami społecznymi obszaru rewitalizacji wydają się być zwiększająca się liczba osób bezradnych w sprawach opiekuńczo-wychowawczych, z problemami alkoholowymi i starzejące się społeczeństwo. Obszar rewitalizacji to zasadniczo zwarta i spójna przestrzeń śródmiejska, której atutem jest dostęp do obiektów infrastruktury kulturalnej i rekreacyjnej. W ramach realizacji LPR w znacznym stopniu poprawiono dostęp i jakość infrastruktury i usług kulturalno-społecznych (m. in. rewitalizacja Ratusza i Kina „Klaps”, utworzenie w Ratuszu Klubu Seniora, utworzenie Środowiskowego Domu Samopomocy dla osób niepełnosprawnych). Natomiast duże deficyty dotyczą różnorodności i jakości infrastruktury i oferty sportowo-rekreacyjnej. W związku z tym postuluje się rozwinięcie zakresu interwencji przewidzianej w programie rewitalizacji o projekty modernizacyjne w zakresie infrastruktury sportowej i rekreacyjnej, w celu możliwości przeprowadzenia działań aktywizujących i promujących właściwe postawy społeczne, m.in.: międzypokoleniową aktywizację i integrację społeczeństwa (w tym osoby starsze, z niepełnosprawnościami, aktywne spędzanie wolnego czasu jako alternatywy dla sięgania po alkohol i inne używki, zasady fair-play w sporcie i życiu).

Tabela 40. Propozycja nowych projektów rewitalizacyjnych

Lp.	Tytuł projektu	Podmiot zgłaszający
1.	Sport jako narzędzie do aktywizacji i integracji społecznej – przebudowa zdegradowanego boiska sportowego na boisko wielofunkcyjne przy PSP nr 1	Gmina Grodków
2.	Sport jako narzędzie do aktywizacji i integracji społecznej – rozbudowa centrum sportowo-rekreacyjnego przy OKiR o kompleks lekkoatletyczny i Otwartą Strefę Aktywności	Gmina Grodków

Źródło: opracowanie własne

Mając na uwadze powyższe rekomenduje się dokonanie aktualizacji zapisów Lokalnego Programu Rewitalizacji dla Gminy Grodków w następujących zakresie:

- Aktualizacja treści projektów ujętych już w Lokalnym Programie Rewitalizacji.
- Usunięcie projektów rewitalizacyjnych, które nie będą realizowane w perspektywie do 2023 roku.
- Rozważanie możliwości dodania do Lokalnego Programu Rewitalizacji nowych projektów. Projekty te odpowiadać powinny w szczególności na potrzeby starzejącego się społeczeństwa, przeciwdziałania wykluczeniu, w szczególności osób niepełnosprawnych, wspierania zdrowia i aktywności mieszkańców oraz integracji społecznej.
- Dokonanie zmian w zapisach Lokalnego Programu Rewitalizacji w odniesieniu do projektów rewitalizacyjnych wiąże się z koniecznością:
 - przeprowadzenia konsultacji społecznych projektu aktualizacji Lokalnego Programu Rewitalizacji,
 - przeprowadzenie procedury związanej z oceną oddziaływania na środowisko,
 - uchwalenia zaktualizowanego Lokalnego Programu Rewitalizacji przez Radę Miejską,
 - dokonania wpisu zaktualizowanego Lokalnego Programu Rewitalizacji na listę programów rewitalizacji prowadzoną przez Marszałka Województwa Opolskiego.

Tabela 41. Lista projektów i przedsięwzięć rewitalizacyjnych, które zostaną ujęte w zaktualizowanym programie rewitalizacji

LP	Nazwa projektu/ przedsięwzięcia	Rodzaj zadania	Jednostka realizująca	Opis planowanych działań	Oczekiwane rezultaty realizacji projektu/przedsięwzięcia	Szacunkowe nakłady finansowe (zł brutto)	Potencjalne źródła finansowania	Okres realizacji	Cel	Wskaźniki/mierniki monitorowania zadania
1.	Sport jako narzędzie do aktywizacji i integracji społecznej – przebudowa zdegradowanego boiska sportowego na boisko wielofunkcyjne przy PSP nr 1	W, D	UM w Grodkowie	- przebudowa zdegradowanego boiska sportowego na boisko wielofunkcyjne przy Publicznej Szkole Podstawowej nr 1 w Grodkowie, wraz z montażem urządzeń małej architektury -organizacja imprez, zawodów sportowych dla dzieci i młodzieży, - działania promujące właściwe postawy społeczne i zasadę fair-play, - organizacja meetingów integrujących różne grupy społeczne (m. in. osoby starsze, niepełnosprawne).	- utworzenie boiska sportowego oraz obiektów małej infrastruktury, umożliwiającej realizację zajęć wychowania fizycznego oraz korzystanie z przestrzeni przyszkolnych mieszkańcom obszaru rewitalizacji, - stworzenie miejsca rekreacyjno-wypoczynkowego dla mieszkańców, sprzyjającego integracji i aktywności społecznej, - wzrost aktywności fizycznej oraz społecznej mieszkańców obszaru rewitalizacji, - integracja społeczna mieszkańców obszaru rewitalizacji.	430 000	RPO WO, budżet jst	2021-2023	1.1. 1.3. 2.1. 3.1. 3.2.	- powierzchnia zrewitalizowanych terenów [ha], - liczba zmodernizowanych obiektów sportowych [szt.], - liczba imprez, meetingów sportowych [szt.]
2.	Sport jako narzędzie do aktywizacji i integracji społecznej – rozbudowa centrum sportowo-rekreacyjnego przy	W, D	UM w Grodkowie	-rozbudowa centrum sportowo-rekreacyjnego o kompleks lekkoatletyczny (bieżnie, stanowiska do skoku w dal i pchnięcia kulą, mała architektura,	- utworzenie wielofunkcyjnego obiektu sportowego umożliwiającego realizację zajęć wychowania fizycznego oraz umożliwienia mieszkańcom obszaru rewitalizacji uprawiania	1 005 000	RPO WO, budżet jst	2021-2023	1.1. 1.3. 2.1. 3.1. 3.2.	powierzchnia zrewitalizowanych terenów [ha], - liczba zmodernizowanych obiektów sportowych [szt.] - liczba imprez, meetingów

LP	Nazwa projektu/ przedsięwzięcia	Rodzaj zadania	Jednostka realizująca	Opis planowanych działań	Oczekiwane rezultaty realizacji projektu/przedsięwzięcia	Szacunkowe nakłady finansowe (zł brutto)	Potencjalne źródła finansowania	Okres realizacji	Cel	Wskaźniki/mierniki monitorowania zadania
	<p>OKiR o kompleks lekkoatletyczny i Otwartą Strefę Aktywności</p> <p>(uwaga: projekt zlokalizowany poza OR, projekt zlokalizowany jednocześnie w bezpośrednim sąsiedztwie OR, około 100 m OSA i ok. 200 m kompleks lekkoatletyczny od granic OR, tworzy strefę funkcjonalną z terenami zieleni oraz terenem centrum sportowo-rekreacyjnym Domu Kultury, zlokalizowanymi w granicach OR)</p>			<p>oświetlenie wraz z monitoringiem)</p> <ul style="list-style-type: none"> - rozbudowa centrum sportowo-rekreacyjnego o otwartą strefę aktywności (plac zabaw oraz siłownia zewnętrzna wraz z elementami małej architektury, ogrodzenie placu oraz uzupełnienie zieleni), - organizacja imprez, zawodów sportowych dla dzieci i młodzieży, - działania promujące właściwe postawy społeczne i zasadę fair-play - organizacja meetingów integrujących różne grupy społeczne (m. in. osoby starsze, niepełnosprawne). 	<p>różnych dyscyplin sportu, w tym lekkiej atletyki,</p> <ul style="list-style-type: none"> - stworzenie miejsca rekreacyjno-wypoczynkowego dla mieszkańców, sprzyjającego integracji i aktywizacji społecznej, - wzrost aktywności fizycznej oraz społecznej mieszkańców obszaru rewitalizacji, - integracja społeczna mieszkańców obszaru rewitalizacji. 					<p>sportowych [szt.].</p>

Źródło: opracowanie własne

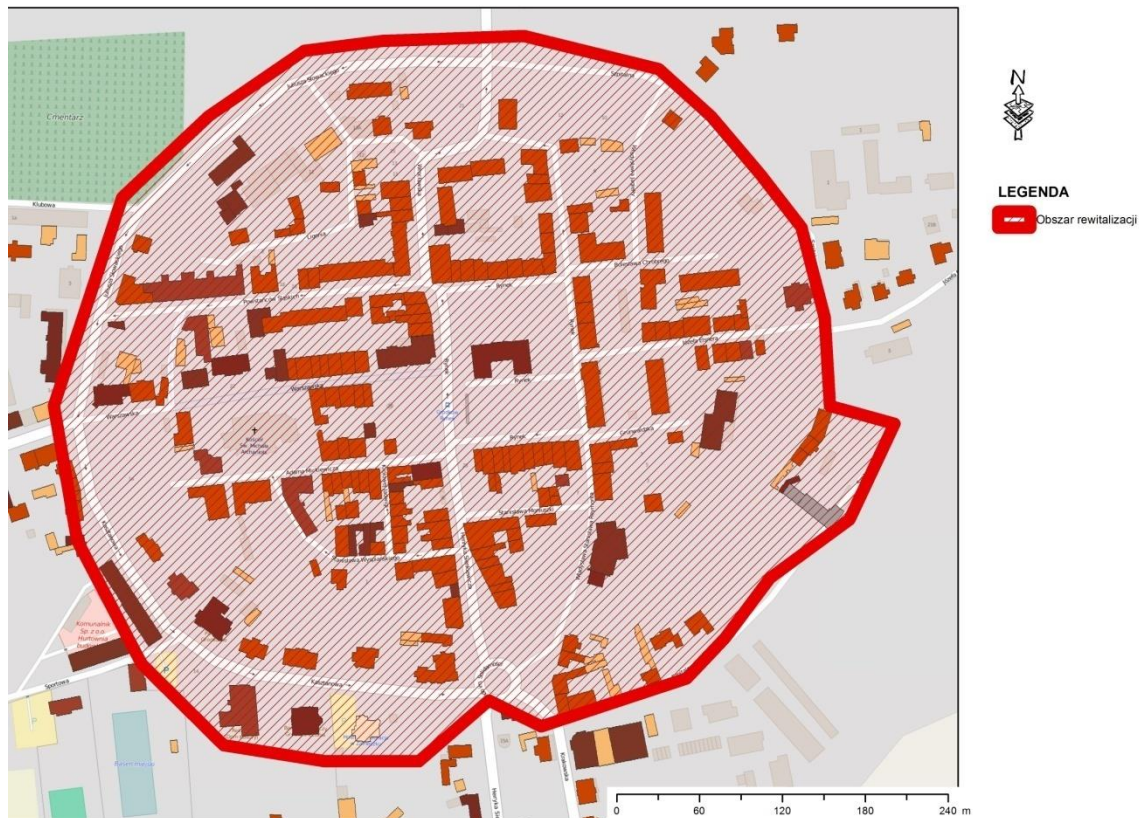
3. ZAŁOŻENIA LOKALNEGO PROGRAMU REWITALIZACJI MIASTA GRODKÓW

Obszar rewitalizacji w gminie Grodków wyznaczony został w oparciu o diagnozę delimitacyjną. Analizie przestrzennej poddano szereg wskaźników opisujących negatywne zjawiska społeczne, gospodarcze, środowiskowe, przestrzenno-funkcjonalne i techniczne. W wyniki diagnozy wytyczono obszar rewitalizacji, na którym stwierdzono szczególną koncentrację wybranych negatywnych zjawisk, w tym problemów społecznych. Obszar rewitalizacji w gminie Grodków zlokalizowany jest w centralnej części miasta Grodków, obejmując najstarszą, historyczną część miasta. Granicę obszaru wyznaczają ulice tworzące swoisty ring komunikacyjny wokół centrum miasta. Są to ulice: Słowackiego, Szpitalna oraz Kasztanowa. W obszarze rewitalizacji zlokalizowany jest Rynek (ul. Rynek) oraz sąsiadują z nim zabudowa wielorodzinna. W skład obszaru rewitalizacji wchodzi następujące ulice:

- Chopina,
- Elsnera (do skrzyżowania z ul. Szpitalną),
- Grunwaldzka,
- Henryka Sienkiewicza (do ronda Solidarności),
- Kasztanowa,
- Królowej Jadwigi,
- Ligonja,
- Mickiewicza,
- Moniuszki,
- Powstańców Śląskich,
- Reymonta,
- Rondo Solidarności,
- Rynek,
- Słowackiego,
- Szpitalna,
- Warszawska (od skrzyżowania z ul. Kasztanową),
- Władysława Jagiełły,
- Wrocławska (na krótkim odcinku do skrzyżowania ul. Szpitalną/ Słowackiego),
- Wyspiańskiego.

Obszar rewitalizacji tworzy wyraźną strukturę przestrzenną w obrębie miasta. Centralną częścią obszaru rewitalizacji jest Rynek, wraz z zabytkowym Ratuszem. Wokół rozległego rynku usytuowana jest zabudowa wielorodzinna, która tylko częściowo zachowała swój pierwotny charakter. Podobnie sytuacja wygląda w odniesieniu do ulic przyległych do rynku. Część zabudowy to powojenna zabudowa wielorodzinna, część stanowią starsze zabudowania, które są w różnym stanie technicznych. Zewnętrzny ring, biegnący wzdłuż ulic Słowackiego, Szpitalna oraz Kasztanowa sąsiaduje z terenami zielonymi (Park przy poczcie, Park Jubileuszowy).

Rysunek 36. Obszar rewitalizacji w Grodkowie



Źródło: Lokalny Program Rewitalizacji Gminy Grodków

Na obszarze rewitalizacji zdiagnozowano występowanie negatywnych zjawisk sfery społecznej, gospodarczej, środowiskowej, przestrzenno-funkcjonalnej oraz technicznej.

Tabela 42. Problemy występujące na obszarze rewitalizacji

Sfera	Problemy występujące na obszarze rewitalizacji
Spoleczna	<ul style="list-style-type: none"> • Alkoholizm. • Bezradność. • Długotrwała lub ciężka choroba. • Niepełnosprawność. • Ubóstwo. • Przystępczość. • Niska aktywność społeczna.
Gospodarcza	<ul style="list-style-type: none"> • Bezrobocie.
Środowiskowa	<ul style="list-style-type: none"> • Zły stan powietrza atmosferycznego, powodowany głównie przez niską emisję.
Przestrzenno-funkcjonalna	<ul style="list-style-type: none"> • Niska dostępność do przestrzeni rekreacji, wypoczynku i spędzania czasu wolnego. • Niska estetyka oraz niski poziom zagospodarowania przestrzeni publicznych i terenów prywatnych.
Techniczna	<ul style="list-style-type: none"> • Zły stan techniczny obiektów mieszkalnych. • Zły stan techniczny obiektów zabytkowych.

Źródło: opracowanie własne na podstawie Lokalnego Programu Rewitalizacji Gminy Grodków

Rysunek 37. Model rewitalizacji zastosowany w Lokalnym Programie Rewitalizacji Miasta Grodków



Źródło: opracowanie własne

W programie rewitalizacji założono następującą wizję przemian.

Obszar rewitalizacji atrakcyjnym pod względem gospodarczym, przestrzenno – funkcjonalnym, rekreacyjnym, kulturowym i społecznym, przy zachowaniu zasad zrównoważonego rozwoju.

- Zagospodarowane wnętrza Ratusza na cele oświatowo-kulturalno-społeczne,
- Integracja społeczna,
- Podniesiona atrakcyjność turystyczna,
- Ratusz miejscem do organizowania spotkań i zagospodarowania czasu wolnego osób starszych,
- Uporządkowane i zazielenione tereny wokół budynków,
- Zrewitalizowane obiekty kulturalne, stanowią miejsce aktywności kulturalnej mieszkańców,
- Liczne programy społeczne przeciwdziałające zjawisku wykluczenia społecznego,
- Działania, związane z aktywizacją gospodarczą obszaru, znacząco obniżyły poziom bezrobocia, a działania, związane z aktywizacją społeczną, wyraźnie ograniczyły zjawiska patologiczne,
- Rewitalizacja/adaptacja przestrzeni w celu przywrócenia funkcji użytkowych poprzez przeprowadzenie remontów budynków (w tym zabytkowych), remontów miejsc rekreacyjnych, rozbudowę placu zabaw dla dzieci, utworzenie zielonych siłowni oraz odnowę fizyczną terenów zielonych.

Strukturę postulatyczną Lokalnego Programu Rewitalizacji Gminy Grodków oparto na celach szczegółowych oraz kierunkach działań.

Tabela 43. Cele szczegółowe oraz kierunki działań

Sfera procesu rewitalizacji	Cele szczegółowe	Kierunki działania
1. Sfera społeczna	1.1. Przeciwdziałanie wykluczeniu społecznemu	1.1.1. Przeciwdziałanie bezrobociu 1.1.2. Przeciwdziałanie ubóstwu 1.1.3. Aktywizacja ekonomiczna mieszkańców 1.1.4. Rozwój oferty kulturalnej i rekreacyjnej 1.1.5. Integracja mniejszości społecznych 1.1.6. Wspieranie inicjatyw mających na celu wzmocnienie więzi społecznych
	1.2. Przeciwdziałanie negatywnym	1.2.1. Wdrożenie programów pomocy

	zjawiskom społecznym	społecznej 1.2.2. Wdrożenie programów profilaktyki przeciw uzależnieniom 1.2.3. Wdrożenie programów terapeutycznych dla osób z uzależnieniami 1.2.4. Eliminacja zachowań patologicznych
	1.3. Wzrost poziomu życia mieszkańców gminy	1.3.1. Poprawa warunków i jakości edukacji i sportu 1.3.2. Poprawa warunków i jakości usług świadczonych przez instytucje ochrony zdrowia i pomocy społecznej 1.3.3. Ochrona dziedzictwa kulturowego poprzez udostępnienie i poszerzenie oferty obiektów kulturalnych
2. Sfera techniczna	2.1. Rozwój infrastruktury technicznej, gospodarczej i społecznej gminy	2.1.1. Poprawa stanu infrastruktury technicznej 2.1.2. Wspieranie rozwoju mieszkalnictwa
3. Sfera przestrzenno-funkcjonalna	3.1. Wykorzystanie lokalnych zasobów kulturalnych, przyrodniczych i historycznych	3.1.1. Ochrona i udostępnienie dziedzictwa kulturalnego 3.1.2. Ochrona i udostępnienie dziedzictwa historycznego
	3.2. Kreowanie przestrzeni służących zaspokajaniu potrzeb mieszkańców	3.2.1. Uporządkowanie przestrzeni publicznej pod kątem funkcjonalnym i estetycznym 3.2.2. Poprawa stanu zagospodarowania i estetyki terenów zielonych 3.2.3. Stworzenie miejsc dedykowanych różnym grupom użytkowników
4. Sfera gospodarcza	4.1. Tworzenie warunków dla rozwoju gospodarczego	4.1.1. Wspieranie rozwoju przedsiębiorczości 4.1.2. Promowanie potencjału turystyczno-rekreacyjnego gminy
5. Sfera środowiskowa	5.1. Poprawa jakości środowiska naturalnego	5.1.1. Zmniejszenie emisji zanieczyszczeń

Źródło: Lokalny Program Rewitalizacji Gminy Grodków

Rozwinięciem struktury postulatów w Lokalnym Programie Rewitalizacji są projekty i przedsięwzięcia rewitalizacyjne.

4. STAN WDRAŻANIA PROJEKTÓW I PRZEDSIĘWZIĘĆ REWITALIZACYJNYCH.

Analiza stanu wdrażania projektów i przedsięwzięć rewitalizacyjnych ujętych w Lokalnym Programie Rewitalizacji Miasta Grodków wykazała, że z 11 projektów ujętych na liście podstawowej zrealizowano 3, 4 dalsze są w realizacji, 1 będzie realizowany w perspektywie 2023 roku. Nie zrealizowano 3 projektów, a faktycznie tylko jednego. Dwa projekty z listy podstawowej o numerze 9 i 10 faktycznie pokrywały się zakresem z innymi wdrażanymi projektami (nr 4 i 5). Oznacza to, że z listy podstawowej nie zrealizowano projektu nr 7. Nie będzie on również kontynuowany w perspektywie 2023 roku.

Z listy projektów pozostałych 3 są w realizacji a 1 nie będzie realizowany. Zakłada się ich realizację w perspektywie 2023 roku.

Tabela 44. Szczegółowe dane stanu wdrażania projektów i przedsięwzięć rewitalizacyjnych

Projekt rewitalizacyjny	Podmiot realizujący	Stan wdrażania	Planowane koszty (zł)	Poniesione koszty (zł)
Podstawowe projekty i przedsięwzięcia rewitalizacyjne				
1. Rewitalizacja Ratusza w Grodkowie – adaptacja pomieszczeń na cele kulturalno-oświatowo-społeczne	UM w Grodkowie	Zrealizowany	4,5 mln	6.297.578,00
2. Rewitalizacja Domu Kultury wraz z otoczeniem	UM w Grodkowie Ośrodek Kultury i Rekreacji w Grodkowie	Projekt będzie realizowany w perspektywie 2023 roku	5,0 mln	64.371,00
3. Modernizacja kina „Klaps” wraz z wyposażeniem	UM w Grodkowie Ośrodek Kultury i Rekreacji w Grodkowie	Zrealizowany	2,0 mln	406.039,00
4. Przeciwdziałanie problemowi alkoholizmu i narkomanii	UM w Grodkowie, OPS	Projekt realizowany	250 tys.	brak danych
5. Zwiększenie udziału mieszkańców terenu rewitalizacji w życiu społeczno - kulturalnym gminy oraz wzrost ich aktywności fizycznej	UM w Grodkowie, Biblioteka, OKiR	Projekt realizowany	500 tys.	brak danych
6. Rewitalizacja/adaptacja przestrzeni w celu przywrócenia funkcji użytkowych	Zarządcy nieruchomości - w tym: spółdzielnia mieszkaniowa, wspólnoty mieszkaniowe, UM w Grodkowie	Zrealizowany	525 tys.	663.443,00
7. Aktywizacja gospodarcza obszaru	UM w Grodkowie	Odstąpienie od realizacji	150 tys.	-
8. Przeciwdziałanie wykluczeniu grup społecznych najbardziej na to narażonych głównie osób ubogich, starszych, niepełnosprawnych	UM w Grodkowie OPS, OKiR Biblioteka	Projekt realizowany	2,25 mln	brak danych
9. Przeciwdziałanie problemowi alkoholizmu i narkomanii	UM w Grodkowie OPS, OKiR Biblioteka	Scalenie z projektem nr 4	250 tys.	brak danych
10. Zwiększenie udziału mieszkańców terenu rewitalizacji w życiu społeczno - kulturalnym gminy oraz wzrost ich aktywności fizycznej	UM w Grodkowie OPS, OKiR Biblioteka	Scalenie z projektem nr 5	500 tys.	brak danych
11. Przeciwdziałanie problemom dzieci i młodzieży z obszaru rewitalizacji	UM w Grodkowie OPS, OKiR Biblioteka	Projekt realizowany	125 tys.	brak danych

Projekt rewitalizacyjny	Podmiot realizujący	Stan wdrażania	Planowane koszty (zł)	Poniesione koszty (zł)
Pozostałe projekty i przedsięwzięcia rewitalizacyjne				
1. Zagospodarowanie gminnych terenów wokół budynków wielorodzinnych i terenów zielonych	UM w Grodkowie	Projekt realizowany	1,5 mln	brak danych
2. Rewitalizacja/adaptacja przestrzeni w celu przywrócenia funkcji użytkowych	Spółdzielnia Mieszkaniowa	Projekt realizowany	825 tys.	brak danych
3. Zwalczanie i przeciwdziałanie problemom bezrobocia	UM w Grodkowie	Odstąpienie od realizacji	200 tys.	-
4. Poprawa warunków i jakości edukacji	UM w Grodkowie	Projekt realizowany	250 tys.	brak danych

Źródło: opracowanie własne

5. OSIĄGNIĘTY STAN WDRAŻANIA W STOSUNKU DO REZULTATÓW ORAZ PRODUKTÓW.

Analizę stanu wdrażania projektów i przedsięwzięć rewitalizacyjnych w niniejszej ocenie stopnia realizacji Lokalnego Programu Rewitalizacji Miasta Grodków zestawiono z danymi odnoszącymi się do wskaźników rezultatu.

Zebrane dane wskaźnikowe oraz produktowe wskazują na zachodzące zmiany na obszarze rewitalizacji. W okresie pomiędzy 2015 a 2020 rokiem odnotowano istotny spadek liczby osób korzystających z pomocy społecznej z tytułu ubóstwa (zmiana z 59 do 25), z tytułu bezrobocia (z 44 do 25) oraz spadek liczby przestępstw (z 102 do 35).

Zmianom społecznym sprzyjały zmiany w wymiarze gospodarczym. W przestrzeni miasta zwiększyła się m. in. liczba podmiotów gospodarczych z 1674 w 2015 roku do 1709 w 2020 roku.

Jednocześnie wybranych problemów społecznych nie udało się zniwelować. W analizowanym okresie wzrosła liczba osób korzystających z pomocy społecznej z powodu alkoholizmu z 11 do 17 oraz liczba osób korzystających z pomocy społecznej z powodu bezradności w sprawach opiekuńczo-wychowawczych z 3 do 7. Zauważono ponadto, że największa liczba przyznanych świadczeń pomocy społecznej dla mieszkańców obszaru rewitalizacji spowodowana była przez niepełnosprawność (44 osoby w 2020 roku). Znaczną skalą charakteryzowało się długotrwałe choroby (25 osób). Związane jest to z postępującym procesem starzenia się społeczeństwa.

W wymiarze przestrzenno-funkcjonalnym oraz technicznym na obszarze rewitalizacji zaszły zauważalne zmiany. Przede wszystkim poprawiła się estetyka oraz dostępność przestrzeni publicznych. Z zakładanych w programie rewitalizacji działań zrealizowano m.in. te związane z Ratuszem, modernizacji poddano również obiekt Kina „Klaps”. Nadal występuje konieczność modernizacji obiektu OKiR.

Analiza przestrzeni i infrastruktury dla aktywności fizycznej wskazała na istniejące deficyty. Z pięciu ogólnodostępnych obiektów dla mieszkańców obszaru rewitalizacji (położonych na lub w sąsiedztwie tego obszaru), dwa wymagają istotnego wysiłku modernizacyjnego. Warto w tym miejscu zwrócić uwagę na kwestie starzejącego się społeczeństwa oraz potrzeby inwestowania w wychowanie fizyczne i zdrowie mieszkańców. Istotne znaczenie infrastruktury sportowej i rekreacyjnej dotyczy także wymiaru aktywności i integracji społecznej, m. in. poprzez działalność organizacji społecznych i klubów sportowych.

Tabela 45. Dane opisujące negatywne zjawiska na obszarze rewitalizacji

Wskaźnik pomiaru	Źródło	2015	2020 (stan zakładany)	2020 (stan osiągnięty)
Liczba osób korzystających z pomocy społecznej z powodu ubóstwa	OPS	59	Spadek	25
Liczba osób korzystających z pomocy społecznej z powodu bezrobocia	OPS	44	Spadek	25
Liczba osób korzystających z pomocy społecznej z powodu alkoholizmu	OPS	11	Spadek	17
Liczba osób korzystających z pomocy społecznej z powodu bezradności w sprawach opiekuńczo-wychowawczych	OPS	3	Spadek	7
Liczba przestępstw	Policja	102	Spadek	35
Liczba organizacji pozarządowych	UM	26 wg. KRS	Wzrost	-
Liczba działalności gospodarczych w Gminie Grodków	GUS	1674	Wzrost	1709
Liczba ogólnodostępnych przestrzeni publicznych, w tym w co najmniej dobrym stanie (wraz z dostępną małą infrastrukturą).	UM	4/0 (otoczenie ratusza, skwer przy rynku, park przy cegielni, park ul. Kasztanowa)	Rewitalizacja stanu istniejącego	4/2
Liczba ogólnodostępnych obiektów kultury – w promieniu 1 km od OR, w tym wymagających wysiłku inwestycyjnego	UM/OKiR	3/3 (OKiR, Ratusz, Kino „Klaps”)	Rewitalizacja stanu istniejącego	3/2
Liczba ogólnodostępnych obiektów sportowych (boisk i hal) – w promieniu 1 km od OR, w tym wymagających wysiłku inwestycyjnego	UM/ szkoły/ OKiR	5/2 (hala przy LO, hala ul. Klubowej, boisko przy PSP nr 1, Orlik przy PSP nr 3 i centrum sportowo-rekreacyjne przy OKiR: stadion miejski, boisko treningowe przy stadionie, basen zewnętrzny)	Rewitalizacja stanu istniejącego	5/2
Liczba obiektów komunalnych w złym stanie technicznym (ocena własna).	UM	5	Spadek	2 (wyremontowane zostały: Ratusz + 2 budynki mieszkalne)

Źródło: opracowanie własne

W odniesieniu do pozostałych problemów występujących na obszarze rewitalizacji należy wspomnieć o problemach środowiskowych.

Dane pomiarowe WIOŚ w Opolu za 2019 roku wskazują, iż pył zawieszony PM10 dla kryterium ochrony zdrowia ludzi został zakwalifikowany w strefie opolskiej, w której zlokalizowany jest Grodków do klasy C, na co wpłynęło kryterium średniodobowe, mimo, że dla kryterium średniorocznego uzyskano klasę A. Zrealizowane w 2019 roku pomiary wykazywały, że wartość średnioroczna utrzymywała się poniżej poziomu dopuszczalnego, natomiast przekroczenia poziomu średniodobowego zarejestrowano na pięciu stanowiskach z pomiarem pyłu PM10. Liczba dni z przekroczeniami wahała się w granicach od 45 do 59.

W przypadku benzo(a)pirenu strefę opolską również zaliczono dla kryterium ochrony zdrowia ludzi zaliczono do klasy C, oznaczającej występowanie obszarów przekroczeń wartości docelowej. Na wszystkich stanowiskach pomiarowych, na których w 2019 roku monitorowano benzo(a)piren, stwierdzono przekroczenie wartości docelowej. Trend ten utrzymuje się już od lat na terenie województwa opolskiego.²¹

Analizując kwestie przestrzenno-funkcjonalne należy wskazać, iż częściowo poprawiły się estetyka i funkcjonalność przestrzeni publicznych, co związane jest z realizacją i zakończeniem kilku projektów rewitalizacyjnych. Stan wdrażania projektów i przedsięwzięć rewitalizacyjnych wciąż jest jednak na umiarkowanie poziomie, co wskazuje na brak rozwiązania tego problemu na obszarze rewitalizacji.

Analiza wykonana przez Urząd Miejski w Grodkowie wykazała, że na obszarze rewitalizacji oraz w jego sąsiedztwie występują obiekty infrastruktury sportowej i rekreacyjnej, które wymagają istotnego wysiłku modernizacyjnego. Należy do nich zaliczyć następujące obiekty:

- Obiekt sportowy przy Publicznej Szkole Podstawowej nr 1 w Grodkowie – zdegradowane boisko sportowe, wymagające przebudowy na boisko wielofunkcyjne umożliwiające realizację zajęć wychowania fizycznego oraz korzystanie z przestrzeni przyszkolnych mieszkańcom obszaru rewitalizacji. Teren pod inwestycję zlokalizowany jest bezpośrednio na obszarze rewitalizacji, przy ul. Powstańców Śląskich 23.
- Centrum sportowo-rekreacyjne przy OKiR - teren mający zapewnić kompleksową ofertę sportowo-rekreacyjną nie posiada zaplecza lekkoatletycznego, umożliwiającego realizację zajęć wychowania fizycznego dla uczniów szkół podstawowych oraz mieszkańców z obszaru rewitalizacji. Brak odpowiedniego zaplecza ogranicza jakość i powszechność rozwoju kultury fizycznej w Grodkowie. Centrum sportowo-rekreacyjne położone jest w bezpośrednim sąsiedztwie obszaru rewitalizacji, przy zbiegu ulic Sportowej i należącej do obszaru rewitalizacji ul. Kasztanowej. Tworzy wraz z przyległymi do niego terenami zieleni naturalny kompleks wypoczynkowo-rekreacyjny dla mieszkańców obszaru rewitalizacji. W tym miejscu Gmina planuje dodatkowo utworzyć Otwartą Strefę Aktywności.

²¹ Źródło: ROCZNA OCENA JAKOŚCI POWIETRZA W WOJEWÓDZTWIE OPOLSKIM RAPORT WOJEWÓDZKI ZA ROK 2019, GŁÓWNY INSPEKTORAT OCHRONY ŚRODOWISKA Regionalny Wydział Monitoringu Środowiska w Opolu

Rysunek 38. Potrzeby modernizacyjne w odniesieniu do wymiaru sportu i rekreacji na obszarze rewitalizacji i w jego sąsiedztwie



Łącznie na obszarze rewitalizacji lub w jego sąsiedztwie funkcjonalnym (1 km od granic obszaru) zlokalizowanych jest 5 obiektów sportowych, do których należą:

1. Centrum sportowo-rekreacyjne: stadion miejski, boisko treningowe, basen zewnętrzny (ul. Sportowa, zlokalizowane bezpośrednio przy obszarze rewitalizacji).
2. Obiekt przy PSP nr 1 (ul. Powstańców Śląskich 23, bezpośrednio na obszarze rewitalizacji).
3. Hala sportowa przy Liceum Ogólnokształcącym (ul. Sienkiewicza 29, około 500 m od granic obszaru rewitalizacji).
4. Hala sportowa przy ul. Klubowej 9 (około 150 m od granic obszaru rewitalizacji).
5. Orlik 2012 przy PSP nr 3 (ul. Morcinka, około 500 m od granic obszaru rewitalizacji).

Łącznie spośród tych 5 obiektów 2 wymagają podjęcia działań modernizacyjnych. Szczególnie ważna jest kwestia rozbudowy centrum sportowo-rekreacyjnego przy OKiR, który jest jedyną alternatywą do rozwoju aktywności fizycznej mieszkańców związaną z uprawianiem lekkiej atletyki. Należy podkreślić, iż teren przy OKiR tworzy zwartą strukturę funkcjonalną z najbliższym otoczeniem. Sąsiaduje bezpośrednio z obszarem rewitalizacji i jest łatwo dostępny dla mieszkańców, w tym osób w wieku senioralnym, jak też dzieci i młodzieży. W tej przestrzeni, w bezpośrednim sąsiedztwie zlokalizowany jest obiekt Domu Kultury. W tym miejscu Gmina planuje dodatkowo utworzyć Otwartą Strefę Aktywności.

Podobnie do sfery przestrzenno-funkcjonalnej należy ocenić aktualność problemów w sferze technicznej. Zakres ujętych w programie projektów i przedsięwzięć rewitalizacyjnych, który odnosi się do kwestii poprawy stanu technicznego obiektów mieszkalnych był umiarkowany. Należy oczekiwać, iż rezultaty te widoczne będą pełniej w perspektywie najbliższych lat, co związane będzie m. in. z inwestycjami wspólnot mieszkaniowych. Stąd należy ocenić, iż problem złego stanu technicznego obiektów mieszkalnych jest aktualny.

Analiza powyższych danych oraz pozyskanych informacji pozwoliła ocenić aktualność występujących na obszarze rewitalizacji problemów.

- Aktualne są wybrane problemy społeczne, z których coraz większe znaczenie mają te będące pochodną zjawisk starzejącego się społeczeństwa (niepełnosprawność, długotrwała choroba). Te zjawiska mogą w przyszłości wpłynąć na sytuację materialną rodzin (zależność i konieczność opieki, kosztem rezygnacji z pracy).
- Wyraźnie poprawiała się sytuacja mieszkańców w zakresie problemów takich jak bezrobocie, ubóstwo, jak też bezpieczeństwo publiczne. Wpływ na to miała sytuacja gospodarcza kraju i regionu.
- Wciąż aktualne są problemy odnoszące się do sfery przestrzenno-funkcjonalnej. Warto też zauważyć, iż w związku z rosnącą liczbą osób w wieku senioralnym rosnąć będą potrzeby tej grupy osób. Analiza potrzeb modernizacyjnych infrastruktury sportowej i rekreacyjnej zlokalizowanej na obszarze rewitalizacji lub w jej sąsiedztwie wskazała na istniejące deficyty.
- Na obszarze rewitalizacji nie rozwiązano do tej pory w sposób kompleksowy problemów odnoszących się do sfery technicznej. Nadal na obszarze rewitalizacji występują obiekty mieszkalne w złym stanie technicznym. Wpływa to również na kwestie jakości powietrza atmosferycznego.

Tabela 46. Aktualność problemów występujących na obszarze rewitalizacji w Grodkowie

Sfera	Problemy występujące na obszarze rewitalizacji	Ocena aktualności problemów
Społeczna	Starzenie się społeczeństwa	Aktualny
	Bezradność	Aktualny
	Długotrwała lub ciężka choroba	Aktualny
	Niepełnosprawność	Aktualny
	Ubóstwo	Poprawa
	Przestępczość	Poprawa
Gospodarcza	Niska aktywność społeczna	Aktualny
	Bezrobocie.	Poprawa
Środowiskowa	Zły stan powietrza atmosferycznego, powodowany głównie przez niską emisję.	Aktualny
Przestrzenno-funkcjonalna	Niska dostępność do przestrzeni rekreacji, wypoczynku i spędzania czasu wolnego.	Aktualny
	Niska estetyka oraz niski poziom zagospodarowania przestrzeni publicznych i terenów prywatnych.	Aktualny
Techniczna	Zły stan techniczny obiektów mieszkalnych	Aktualny
	Zły stan techniczny obiektów zabytkowych	Poprawa

Źródło: opracowanie własne

6. OCENA INNYCH ELEMENTÓW LOKALNEGO PROGRAMU REWITALIZACJI MIASTA GRODKÓW WYMAGAJĄCYCH AKTUALIZACJI

Analiza treści ujętych w Lokalnym Programie Rewitalizacji Miasta Grodków, odnoszących się do systemu monitoringu, wskazała na konieczność aktualizacji założeń tego systemu. W trakcie wdrażania założeń Programu rewitalizacji zauważono, że część zapisów jest nieadekwatna do treści przenoszonych przez projekty i przedsięwzięcia rewitalizacyjne, część danych wskaźnikowych jest trudna do pozyskania z rozproszonych systemów i źródeł danych. W celu poprawy jakości prowadzenia bieżącego monitoringu postępów realizacji Programu rewitalizacji, a także późniejszej ewaluacji końcowej zaproponowano aktualizację wskaźników monitoringu.

Po pierwsze w odniesieniu do rezultatów rewitalizacji proponuje się wykorzystać dane analogiczne, do tych, które posłużyły przy delimitacji obszarów zdegradowanych i faktycznie opisują problemy obszaru rewitalizacji. Wskaźniki te przedstawiono w poprzednim rozdziale.

Po drugie, mając na względzie aktualizację treści projektów i przedsięwzięć rewitalizacyjnych, proponuje się aktualizację przypisanych do nich wskaźników produktu.

Tabela 47. Zakres proponowanych zmian w odniesieniu do wskaźników produktu projektów i przedsięwzięć rewitalizacyjnych

Lp.	Tytuł projektu	Proponowana treść
Podstawowe projekty rewitalizacyjne		
1.	Rewitalizacja Ratusza w Grodkowie – adaptacja pomieszczeń na cele kulturalno-oświatowo-społeczne	Bez zmian
2.	Rewitalizacja Domu Kultury wraz z otoczeniem	Bez zmian
3.	Modernizacja kina „Klaps” wraz z wyposażeniem	Bez zmian
4.	Przeciwdziałanie problemowi alkoholizmu i narkomanii	- ilość zorganizowanych spotkań/programów profilaktycznych [szt.], - ilość szkoleń [szt.], - liczba udzielonych porad [szt.], - liczba osób korzystających z pomocy [szt.].
5.	Zwiększenie udziału mieszkańców terenu rewitalizacji w życiu społeczno - kulturalnym gminy oraz wzrost ich aktywności fizycznej	- ilość zorganizowanych imprez masowych (festiwali, pikników itp.) [szt.], - ilość zorganizowanych spotkań [szt.].
6.	Rewitalizacja/adaptacja przestrzeni w celu przywrócenia funkcji użytkowych	- powierzchnia zrewitalizowanych terenów [ha], - powierzchnia wyremontowanych parkingów [ha].
7.	Aktywizacja gospodarcza obszaru	Projekt nie będzie realizowany
8.	Przeciwdziałanie wykluczeniu grup społecznych najbardziej na to narażonych głównie. Osób ubogich, starszych, niepełnosprawnych	- ilość zorganizowanych spotkań [szt.], - ilość zorganizowanych wyjazdów [szt.], - ilość placówek wsparcia dziennego [szt.], - ilość rodzin objętych pomocą [szt.].
9.	Przeciwdziałanie problemowi alkoholizmu i narkomanii	Projekt został scalony z projektem nr 4.
10.	Zwiększenie udziału mieszkańców terenu rewitalizacji w życiu społeczno - kulturalnym gminy oraz wzrost ich aktywności fizycznej	Projekt został scalony z projektem nr 5.
11.	Przeciwdziałanie problemom dzieci i młodzieży z obszaru rewitalizacji	- ilość zrealizowanych programów [szt.], - ilość zorganizowanych zajęć [szt.].
Pozostałe projekty rewitalizacyjne		
1.	Zagospodarowanie gminnych terenów wokół budynków wielorodzinnych i terenów zielonych	- powierzchnia zrewitalizowanych terenów [ha].
2.	Rewitalizacja/adaptacja przestrzeni w celu przywrócenia funkcji użytkowych	- powierzchnia zrewitalizowanych terenów [ha] - powierzchnia wyremontowanych parkingów [ha], - długość wyremontowanych chodników [mb], - liczba wybudowanych placów zabaw [szt.], - powierzchnia terenów zielonych [ha]
3.	Zwalczanie i przeciwdziałanie problemom bezrobocia	Projekt nie będzie realizowany.
4.	Poprawa warunków i jakości edukacji	- ilość dofinansowanych posiłków [szt.], - liczba nauczycieli objęta wsparciem [os].

Źródło: opracowanie własne

7. SPIS RYSUNKÓW I TABEL

Rysunek 1. Obszar rewitalizacji w Grodkowie.....	9
Rysunek 2. Model rewitalizacji zastosowany w Lokalnym Programie Rewitalizacji Miasta Grodków	10
Rysunek 4. Potrzeby modernizacyjne w odniesieniu do wymiaru sportu i rekreacji na obszarze rewitalizacji i w jego sąsiedztwie.....	16
Tabela 1. Zakres proponowanych zmian w odniesieniu do projektów i przedsięwzięć rewitalizacyjnych.....	3
Tabela 2. Propozycja nowych projektów rewitalizacyjnych.....	5
Tabela 3. Lista projektów i przedsięwzięć rewitalizacyjnych, które zostaną ujęte w zaktualizowanym programie rewitalizacji.....	6
Tabela 4. Problemy występujące na obszarze rewitalizacji.....	9
Tabela 5. Cele szczegółowe oraz kierunki działań	10
Tabela 6. Szczegółowe dane stanu wdrażania projektów i przedsięwzięć rewitalizacyjnych	12
Tabela 7. Dane opisujące negatywne zjawiska na obszarze rewitalizacji.....	14
Tabela 8. Aktualność problemów występujących na obszarze rewitalizacji w Grodkowie	17
Tabela 9. Zakres proponowanych zmian w odniesieniu do wskaźników produktu projektów i przedsięwzięć rewitalizacyjnych.....	18